

# **Stadt Radolfzell am Bodensee**

**Staatlich anerkannter Kur- und Erholungsort  
& Internationale Bodenseeregion**

## Herausgeber\*:

### Dieter Bouse

Diplom-Ingenieur

Werner-Messmer-Str. 6

78315 Radolfzell am Bodensee

Tel.: 0 77 32 / 8 23 62 30

E-Mail: [dieter.bouse@gmx.de](mailto:dieter.bouse@gmx.de)

Internet: [www.dieter-bouse.de](http://www.dieter-bouse.de)

„Infoportal Energie- und Klimawende Baden-Württemberg plus weltweit“

\* Energiereferent a.D., Ministerium für Wirtschaft, Arbeit und Tourismus Baden-Württemberg (WM)

**Dieter Bouse, Herausgeber Infoportal Energiewende Baden-Württemberg plus weltweit**  
[www.dieter-bouse.de](http://www.dieter-bouse.de)



## **Radolfzell am Bodensee**

### **Einleitung und Ausgangslage**

### **Verkehrsanbindungen**

### **Wohnen & Arbeiten, Wirtschaft**

### **Bildung & Forschung**

### **Natur – Freizeit - Erlebnis – Kunst – Umwelt**

- Natur
- Erlebnisreiches Radolfzell
- Kultur
- Freizeiteinrichtungen & Bootswerft Martin
- Umwelt & Energie

### **Gesund & Vital, Tourismus und Sicherheit**

- Mettnau-Kur & Luisenlinik - Tagesklinik RZ
- BORA Saunalandschaft
- Entwicklung der Einrichtungen zur Vorsorge und Reha in BW
- Urlaubs- und Übernachtungsmöglichkeiten

## **Radolfzell am Bodensee und Umgebung**

- Wandern und Radtouren
- Ausflüge
- Gaststätten und Cafes

## **Internationale Bodenseeregion**

### **Deutschland-Schweiz-Österreich-Fürstentum Liechtenstein**

- Wissenswertes zur Vierländer-Region Bodensee
- Reisen in den Regionen am Bodensee
- Städte & Gemeinden
- Tourismus

## **Anhang zum Foliensatz**

Ausgewählte Internetportale, Informationsstellen und Informationsmaterial

# Folienübersicht (1)

- FO 1: Titel
- FO 2: Impressum
- FO 3: Herausgeber von Portal Energiewende Dieter Bouse
- FO 4: Inhalt
- FO 5: Folienübersicht (1-3)

## Radolfzell am Bodensee

### Einleitung und Ausgangslage

- FO 10: Radolfzell und der Bodensee (1,2)
- FO 12: SWR-Reisereportage Region Radolfzell und der Bodensee am 04. 08.2017
- FO 13: Karte Landkreis Konstanz mit der Stadt Radolfzell am Bodensee  
Stand: bis 05/2019 (1,2)
- FO 15: Stadt Radolfzell am Bodensee und seine Ortsteile
- FO 16: Stadt Radolfzell am Bodensee, Blick auf Radolfzell mit Hafen Wäschbruck  
und Bodanrück
- FO 17: Liste Ausgewählte Bilder in Radolfzell am Bodensee und Umgebung (1,2)
- FO 19: Geschichte der Stadt Radolfzell am Bodensee, Stand 1/2017
- FO 20: Oberbürgermeister der großen Kreisstadt Radolfzell am Bodensee  
ist Simon Gröger seit 1. Dezember 2021
- FO 21: Ehrenbürger Werner Messmer der Stadt Radolfzell am Bodensee und  
die Werner und Erika Messmer-Stiftung
- FO 22: Ausgewählte statistische Angaben der Stadt Radolfzell, Stand 4/2018
- FO 23: Bevölkerungsverteilung in der Stadt Radolfzell 12/2017, Stand 4/2018
- FO 24: Bevölkerungsentwicklung bis 2017 und geplante Haushaltsausgaben 2017  
Stadt Radolfzell
- FO 25: Ergebnishaushalt der Stadt Radolfzell am Bodensee 2018
- Fo 26: Beteiligungen der Stadt Radolfzell am Bodensee im Jahr 2016
- FO 27: Gemeinderat der Stadt Radolfzell am Bodensee ab Juli 2024 (1,2)
- FO 29:** Gewählte Kreisräte aus Radolfzell im Kreistag Konstanz ab Juli 2024
- FO 29: Schuldenstand je Einwohner in Baden-Württemberg im Vergleich mit den  
Bundesländern bzw. Landkreis Konstanz zum 31.12.2023/17 (1,2)

### Verkehrsverbindungen

- FO 32: Verkehrsanbindung Radolfzell am Bodensee durch Autobahnen,  
Bundesstraßen, Bahnen und Flughäfen
- FO 33: Öffentlicher Stadt- und Nahverkehr in der Stadt Radolfzell am Bodensee  
und Umgebung
- FO 34: Linienplan der Stadtbuse in Radolfzell am Bodensee, Stand 8/2017 (1,2)

- FO 36: Bahn/Bus-Verkehr in Radolfzell am Bodensee im VHB-Verkehrsverbund  
Hegau-Bodensee
- FO 37: Auswahl von Bahn/Bus-Nah- und Fernverkehr von Radolfzell am Bodensee
- FO 38: Baden-Württemberg Ticket der Bahn 2018
- FO 39: Auswahl von Schiffsfahrten von Radolfzell am Bodensee, Konstanz und  
Überlingen im Frühjahr-Sommer-Herbst (Winter)
- FO 40: Schiffsfahrten auf den Untersee des Bodensees von Radolfzell mit der MS  
Stadt Radolfzell im Frühjahr-Sommer-Herbst von 09.04 bis 15.10.2017 (1,2)
- FO 42: Bahn-Fernverkehr von Radolfzell am Bodensee zu ausgewählten Städten  
und Flughäfen in Süddeutschland, Schweiz, Österreich und Frankreich (1,2)

### Wohnen & Arbeiten, Wirtschaft

- FO 45: Mietspiegel der Stadt Radolfzell 2019 (1-3)
- FO 48: Preisspiegel Gebrauchtwohnungsmarkt in ausgewählten Städten von 20.000  
bis 100.000 Einwohner in Baden-Württemberg und Deutschland 2024
- FO 49: Preisspiegel Neubaumarkt in ausgewählten Städten von 20.000 bis 100.000  
Einwohner in Baden-Württemberg und Deutschland 2024
- FO 50: Radolfzell am Bodensee-Zentrum mit Hafen, Bahnhof, Münster, Stadtgarten
- FO 51: Moderne Wohn- und Geschäftsgebäude im Stadtzentrum „Schiesserareal“  
in Radolfzell am Bodensee (1-5)
- FO 56: Neue Wohnbauprojekte in Radolfzell bis 2020
- FO 57: Neubauwohnprojekt SeeVillenPark in Radolfzell am Bodensee 2017/18 (1,2)
- FO 59: Von der Seemeile in die Altstadt zum See in Radolfzell am Bodensee -  
Ausgewählte Einrichtungen, Geschäfte, Gastronomie
- FO 60: Wirtschaftsstandort Radolfzell am Bodensee, Stand 12/2018
- FO 61: Gewerbe in Radolfzell am Bodensee, Stand 7/2015
- FO 62: Radolfzeller Innovationszentrum (RIZ) für junge Unternehmer, Stand 11/2019

### Bildung & Forschung

- FO 64: Schulen in Radolfzell (1,2)
- FO 66: Max-Plank-Institut (MPI) für Ornithologie in RZ-Möggingen (1-3)  
[Weltzentrum der Forschung für Vogelkunde am Bodensee](#)
- FO 69: Storchenkolonie in Radolfzell-Böhringen (1,2)

### Natur – Freizeit - Erlebnis – Kunst – Umwelt

- FO 72: Übersicht Natur – Erlebnis – Umwelt – Gesundheit
- Natur**
- FO 74: Natürliches Radolfzell (1,2)

# Folienübersicht (2)

## Erlebnisreiches Radolfzell

Geschichte, Kultur, Kunst, Einkaufen, Freizeit

FO 77: Erlebnisreiches Radolfzell (1-4)

FO 81: Eröffnung erweitertes „seemaxx“ in Radolfzell am 13.10.2016 (1,2)

## Kultur

FO 84: Übersicht Kulturangebote in Radolfzell am Bodensee (1,2)

FO 86: Milchwerk Radolfzell am Bodensee - Tagung-Kultur-Messe (1-3)

FO 89: Brauchtum Fasnet in Radolfzell, Stand 2/2016

## Kunst

FO 91: Kunstwerk-Skulptur „Europa“ an dem neuen Wohn- und Geschäftsgebäude „Schiesserquartier“ in Radolfzell am Bodensee (1-4)

FO 95: Steinskulpturen in Radolfzell – Hafenmole, Steinekünstler Sepp Bögle

FO 96: Steinskulpturen in Radolfzell-Mettnau, Steinekünstler Volker Paul

## Freizeiteinrichtungen & Bootswerft Martin

FO 98: Einrichtungen, Vereine und Gaststätten entlang der Seepromenade und Seewege in Radolfzell am Bodensee (1,2)

FO100: Strandbad Mettnau in Radolfzell am Bodensee, Stand 7/2017

FO101: Freizeiteinrichtung Wasserspielplatz für Familien an der Seepromenade in Radolfzell am Bodensee (1,2)

FO103: Hafen Wäschbruck mit Hafenmeisterhaus in der Stadt Radolfzell am Bodensee (1,2)

FO105: Beispiel einer Clubyacht des Yachtclubs Radolfzell in der Stadt Radolfzell am Bodensee

FO106: Kanu-Club Radolfzell e.V.

FO107: Radolfzeller Bootsvermietung 2017

FO108: Wassersportzentrum Radolfzell am Bodensee 2020 (1-4)

FO112: Yacht- und Bootswerft Josef Martin, Radolfzell an Bodensee

FO113: Flugplatz- Flugsportvereinigung Radolfzell-Stahringen, Stand 8/2016

FO114: Kletterhalle der DAV-Sektion Konstanz in Radolfzell für Klettersportler, Stand bis 6/2022 (1,2)

FO116: Minigolfplatz Mettnau in Radolfzell, Stand 8/2016

FO117: Strandbad Mettnau in Radolfzell am Bodensee

FO118: Seebad auf der Mettnau in Radolfzell am Bodensee wurde neu eröffnet am 19. Juli 2019

FO119: Übersicht Ausgewählte Vereine in Radolfzell am Bodensee, Stand 3/2018 (1,2)

## Energie & Klima, Umwelt

FO122: Umweltfreundliches Radolfzell (1,2)

FO124: Energiewende durch integrierten Energie- und Klimaschutz Stadt Radolfzell am Bodensee 1990 bis 2050 (1-3)

FO127: Erste Solarblume auf der Mettnaubrücke in Radolfzell, Radweg 2016

FO128: Solarpark Rickelshausen bei Radolfzell-Böhringen 2016 (1,2)

## Gesund & Vital, Tourismus und Sicherheit

### Mettnau

#### Medizinische Reha-Einrichtungen der Stadt Radolfzell am Bodensee

FO132: Gesundheitsbewusstes Radolfzell

FO133: Med. Reha-Einrichtungen der Stadt Radolfzell - Mettnau

FO134: Mettnaukur – Medizinische Reha-Einrichtungen der Stadt Radolfzell am Bodensee (1-6)

FO140: Neues Kneippbecken auf der Mettnau in Radolfzell am Bodensee eröffnet am 18.07.2019

#### Luisenklinik – Zentrum für Verhaltensmedizin - Tagesklinik Radolfzell

FO142: Luisenklinik – Zentrum für Verhaltensmedizin, Tagesklinik Radolfzell am Bodensee

#### BORA-Saunalandschaften in Radolfzell am Bodensee

##### Gesundheitliche Freizeiteinrichtung

FO144: BORA Fünf-Sterne Saunalandschaft am Bodensee mit Hotel in RZ (1,2)

FO146: Bora HotSpaResort - 4 Sterne Superior Hotel in Radolfzell mit Saunalandschaft am Bodensee (1,2)

#### Entwicklung der Einrichtungen zur Vorsorge und Reha in BW

FO152: Einrichtungen zur Vorsorge und Reha in BW 1991-2014 (1-5)

#### Urlaubs- und Übernachtungsmöglichkeiten

FO158: Auswahl von Urlaubs-Übernachtungen in Radolfzell am Bodensee

FO159: Entwicklung Tourismusbilanz für Radolfzell 2015-2017

FO160: Übernachtungen in Radolfzell im Vergleich mit ausgewählten Orten am Bodensee bis 2017

FO161: „aquaTurm“ Hotel plus Energie in Radolfzell am 1. April 2017 feierlich eröffnet. Weltweit erstes Null-Energie-Hochhaus (1-6)

FO167: 2 Wohnmobilstellplätze in Radolfzell am Bodensee, Stand 5/2020 (1,2)

# Folienübersicht (3)

## Radolfzell am Bodensee und Umgebung

### Wandern und Radtouren

FO171: Wandern mit dem Schwarzwaldverein, Ortsgruppe Radolfzell-Markelfingen

FO172: Wandern in der Umgebung von Radolfzell am Bodensee durch Tourismus- und Stadtmarketing Radolfzell GmbH (1-3)

FO175: Wanderbeispiele „Premiumwanderweg SeeGang“, Überlingen-Konstanz; Gailingen/Hochrhein und Hegauvulkan (1-5)

FO180: Auswahl von Radtouren in und um Radolfzell am Bodensee von April bis Oktober (1-3)

### Ausflüge

FO184: VHB-Gästekarte für Übernachtungs-/Urlaubsgäste in Radolfzell

FO185: Titelbild BodenseeWest Tourismus e.V.  
Ausflugstipps am westlichen Bodensee

FO186: Auswahl von Sehenswürdigkeiten in der Bodenseeregion

FO187: Auswahl von Ausflügen Bodenseeregion mit PKW, Bahn/Bus und Schiff von Radolfzell am Bodensee

FO188: Auswahl von Schifffahrten auf dem Bodensee/Untersee mit der Solarfähre 2017

FO189: Halbinsel Höri zwischen Radolfzell und Stein am Rhein (CH) 2017

FO190: Auswahl Schweizer Schifflände auf Bodensee/Untersee und Rhein 2017

FO191: Ausflüge zur Insel Mainau, Konstanz mit Bus von Konstanz, Schiff von Überlingen

### Gaststätten und Cafes

FO193: Auswahl von Gaststätten und Cafes in Radolfzell am Bodensee und Umgebung (1,2)

## Internationale Bodenseeregion

### Deutschland-Schweiz-Österreich-Fürstentum Liechtenstein

### Die Landkreise Konstanz und Bodenseekreis

FO196: Im statistischen Porträt: Die Landkreise Konstanz und Bodenseekreis in Baden-Württemberg, Stand 12/2022 (10)

### Wissenswertes zur Vierländer-Region Bodensee

FO209: Die internationale Bodenseeregion in Zahlen 2025 (1-10)

FO219: Die internationale Bodenseeregion in Zahlen 2017 - Bildung

FO220: Standorte der internationalen Bodenseeregion - Hochschulen (IBH), Stand 2/2018

## Ausflüge + Reisen mit Bahn, Bus, Schiff, Rad in der Euregio am Bodensee

FO222: Günstige 1 oder 3 Tageskarte Euregio Bodensee 2020 (1-7)

FO229: BSB-Schiffsfahrpläne Bodensee-Rhein 2020 (1,2)

FO231: Radtour Bodenseeradtour 2023

### Städte und Gemeinden

FO233: Rangfolge TOP 10 –Städte und Gemeinden am internationalen Bodensee bis Ende 2020

FO234: Rangfolge TOP 10 –Deutsche Städte und Gemeinden am Bodensee zum 30.06.2020

FO235: Rangfolge TOP 10 –Städte und Gemeinden im Landkreis Konstanz zum 30.06.2020

FO236: Rangfolge TOP 10 –Städte der Schweiz bis Ende 2020

FO237: Rangfolge TOP 6 –Schweizer Städte am Bodensee und Hochrhein bis Ende 2020

### Tourismus

FO239: Die internationale Bodenseeregion in Zahlen 2025 (1,2)

FO241: Gästeübernachtungen nach Regionen am internationalen Bodensee 2014

FO242: Übernachtungen in ausgewählten Urlaubsorten am deutschen Bodensee mit Radolfzell 2019

FO245: Wissenswertes für Urlauber zur Vierländer-Region Bodensee 2016 (1-3)

FO248: Jahreszeit-Empfehlungen zum internationalen Bodensee für Urlauber

## Tourismus in Baden-Württemberg im nationalen und internationalen Vergleich

FO247: Tourismus in Baden-Württemberg 2024

FO248: Entwicklung Übernachtungen und Gästeherkunft in Baden-Württemberg 2010-2025 (1-5)

FO253: Die beliebtesten Reiseziele in Deutschland bis 2018 (1-3)

FO256: Übernachtungen in Beherbergungsbetrieben in Baden-Württemberg im Vergleich mit Ländern der EU-27 im Jahr 2023

FO257: Übernachtungen nach Betriebsarten in Baden-Württemberg 2024

FO258: Entwicklung Deutscher Alpenverein (DAV) + Sektion Konstanz, Stand 2026 (1,2)

## Anhang zum Foliensatz

FO261: Auswahl von Internetportalen

FO262: Auswahl von Informationsstellen (1-5)

FO267: Auswahl von Infomaterialien (1,2)

# **Radolfzell am Bodensee**

**Natur, Erlebnis, Gesundheit**

# Einleitung und Ausgangslage

# Radolfzell und der Bodensee (1)

## Seen und Wälder – Burgen und Schlösser – Erholungsort mit Mettnau-Kur

Erholungsort Radolfzell mit Kneippkurort Halbinsel Mettnau, die Wohlfühlstadt, der Geheimtipp in Sachen Kultur- und Freizeitmöglichkeiten am westlichen Bodensee, ist der ideale Startpunkt für Wanderungen und Radtouren am Bodensee und in der umliegenden Region: Von der Burg Hohentwiel im Hegau über das Otto-Dix oder Herman-Hesse-Museum auf der Höri, auf den Bodanrück und bis zum Affenberg Salem.

Radolfzell ist die Radlermetropole am westlichen Bodensee. Zentral gelegen, eignet sich die Stadt am Untersee als Ausgangspunkt für größere und kleinere Rad- und Mountainbiketouren für alle Himmelsrichtungen, - zur Künstlerhalbinsel Höri, auf die Hegauvulkane oder auf den Bodanrück oder rund um den Bodensee –Bodenseeradweg.

Radolfzell liegt am regionalen Eisenbahnknoten westlicher Bodensee mit Inlandsverbindungen nach Basel Bad, Konstanz, Singen, Stockach, Karlsruhe, Stuttgart, Friedrichshafen, Ulm, Lindau, Oberstdorf, Augsburg, München und Auslandverbindungen mit der Schweiz, z.B. nach Kreuzlingen, St. Gallen, Schaffhausen, Zürich, Basel sowie nach Österreich, z.B. nach Bregenz, Innsbruck, St. Anton, Wien.

Radolfzell ist eine Stadt mit hoher Wohn-, Arbeits- und Erholungsqualität. Nachhaltige bauliche Entwicklung im Einklang mit Natur und Mensch ist das Ziel.

Radolfzell ist nach Konstanz und Friedrichshafen die drittgrößte Stadt am internationalen Bodensee und hat rund 31.000 Einwohner\*, davon leben rund 20.000 Einwohner in der Kernstadt und rund 11.000 Einwohner in den 6 Ortsteilen Böhringen, Güttingen, Makelfingen, Möggingen, Liggeringen und Stahringen.

\* Einwohner 31.646 am 31.12.2020; 1.600 Arbeitsstätten mit 14.051 Beschäftigten

Quelle: Stadtverwaltung Radolfzell 6/2021

## Stadt Radolfzell am Bodensee (2)



## SWR-Reisereportage Region Radolfzell und der Bodensee am 4. August 2017

### In der Reisereportage erkundet SWR Reporterin Annette Krause die Region Radolfzell.

Die Stadt am Bodensee wird in diesem Jahr 750 Jahre alt und ist vor allem als Kurort und Sitz von Naturschutzorganisationen bekannt. Auf der Halbinsel Mettnau liegen direkt neben dem Naturschutzgebiet vier Reha-Kliniken. Annette Krause testet das Sport- und Wellness-Programm auf der Halbinsel. Ein weiteres Naturschutzgebiet ist der nahegelegene Mindelsee. Dort besucht die Reporterin das Max-Planck-Institut für Ornithologie. Institutsleiter Martin Wikelski erläutert das Icarus-Projekt, mit dem die weltweiten Wanderbewegungen der Tiere erforscht werden. Tausende von Minisendern sollen dabei neue Erkenntnisse bringen.

Eher traditionell geht es auf der Seewiefke zu. So lautet der Name des einzigen original friesischen Segelbootes auf dem Bodensee. Skipperin Caroline Habenicht bietet unterschiedliche Touren vom Schnuppersegeln bis zur Traumhochzeit auf ihrem Schiff an.

Anders sind die Kanuten aus Radolfzell unterwegs. Ihr Sport ist Kanu-Polo, den sie erfolgreich in der Bundesliga betreiben.

Angenehm entspannt ist die Stadtführung von Monika Küble. Die Schriftstellerin hat anlässlich des 750-jährigen Stadtjubiläums einen historischen Roman über Radolfzell, den Dichter Joseph Victor von Scheffel und die Unternehmerfrau Malwine Schiesser geschrieben.

Einen ungewöhnlichen Einsatz hat die Freiwillige Feuerwehr der Stadt Radolfzell. Mit ihrer Drehleiter hilft sie Wolfgang Schäfle beim Beringen der jungen Störche aus dem Storchendorf Böhringen. Mehr als 30 Paare mit reichlich Nachwuchs gibt es mittlerweile hier.

Zu den Geschichten Radolfzells gehört, dass in dieser Stadt von Konditormeister Joseph Keller die berühmte Schwarzwälder Kirschtorte erfunden worden sein soll.

Den Namen der Stadt trägt seit diesem Jahr das Bodensee-Kursschiff MS Stadt Radolfzell. Mit dessen Kapitän Christoh Rimmel ist Annette Krause verabredet.

# Karte Landkreis Konstanz mit der Stadt Radolfzell am Bodensee (1)

Stand: 01.05.2019

## Landkreis Konstanz KN

Landkreis Konstanz liegt in Baden-Württemberg . Er gehört zur Region Hochrhein-Bodensee im Regierungsbezirk Freiburg. Auf 818 Quadratkilometer leben rund 288.000 Menschen in 25 Städten und Gemeinden.

Wirtschaftlich geprägt ist der Landkreis durch KMU aus dem Bereich des produzierenden Gewerbes, Handel, Gastgewerbe und Verkehr sowie sonstige Dienstleistungen.

Die Gemarkungsflächen Radolfzell reichen an die Gemarkungsflächen von Moos (Höri), Singen, Steißlingen, Stockach, Bodmann-Ludwigshafen und Allensbach.

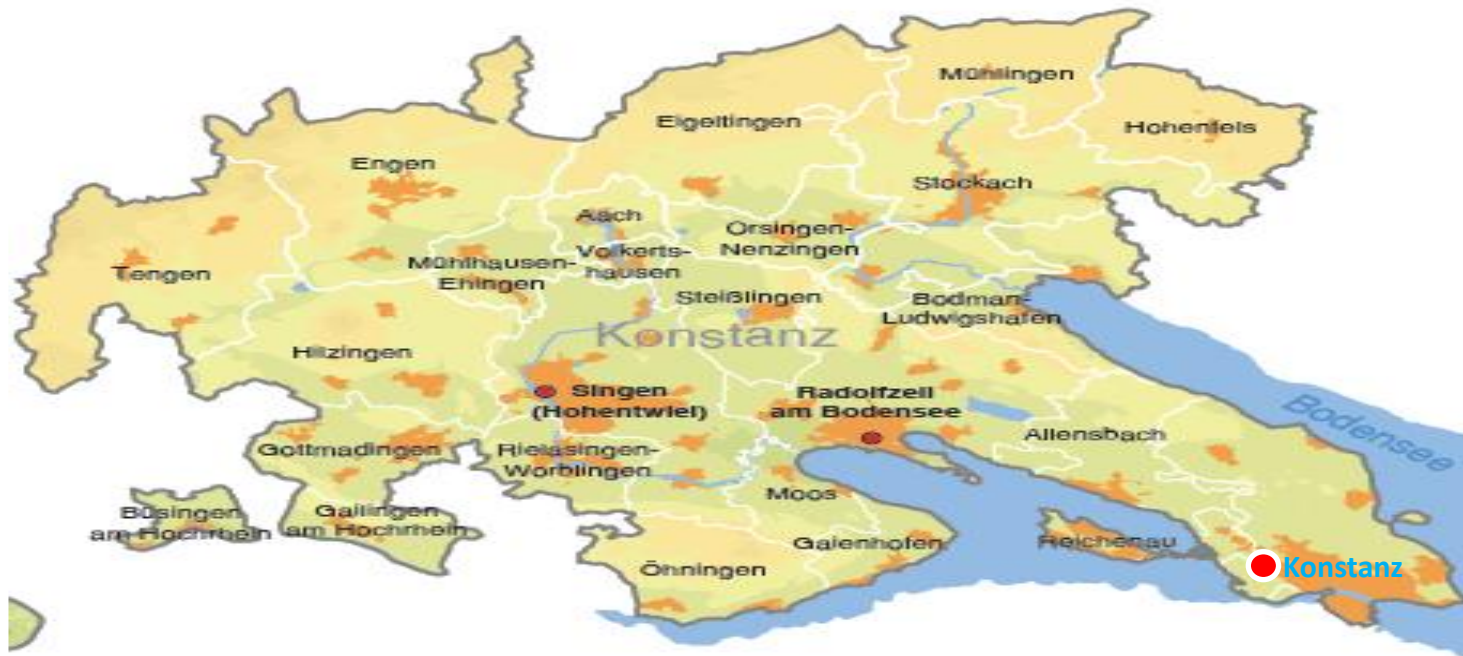
Landrat ist seit 1. Mai 2019:  
Jurist Zeno Danner



# Karte Landkreis Konstanz mit der Stadt Radolfzell am Bodensee (2)

Stand: 31.12.2015

- Städte über 100 000 Einwohner
- Städte 50 000 - 100 000 Einwohner
- Städte 20 000 - 50 000 Einwohner
- Gemeinden
- Stadt- und Landkreise
- Siedlungsflächen (> 0,3 km<sup>2</sup>)
- Höhengschichten



# Stadt Radolfzell am Bodensee und seine 6 Ortsteile

## Klima

Höhenlage zwischen 400 und 690 m.ü.M.

Im Sommer Schonklima, intensive Sonneneinwirkung verbindet sich mit kräftig-frischem Wind. Im Winter gemäßigt Reizklima.

Geographische Länge: 47°44'31" nördliche Breite; 8°57'58" östliche Länge.

## Radolfzell am Bodensee

Staatlich anerkannter Erholungsort 400 m.ü.M.

19.800 Einwohner in der Kernstadt, mit Ortsteilen sind es ca. 30.500 Einwohner. Die Halbinsel Mettnau ist staatlich anerkannter Kneipp-Kurort.

## Böhringen

Ortsteil mit eigenem Badesee und Campingplatz, 400 m.ü.M.

4.200 Einwohner

## Güttingen

Staatlich anerkannter Erholungsort, ruhig gelegener Ortsteil auf dem Bodanrück mit Naturstrandbad am Buchensee, 466 m.ü.M.

1.300 Einwohner

## Liggeringen

Staatlich anerkannter Erholungsort, ruhig gelegener Ortsteil mit schönen Wanderwegen rund um den Bodanrück,

542 bis 690 m.ü.M.

950 Einwohner

## Markelfingen

Staatlich anerkannter Erholungsort, Ortsteil am Bodenseeufer mit Strandbad, Campingplatz und Wassersportmöglichkeiten, 400 m.ü.M.

2.200 Einwohner

## Möggingen

Staatlich anerkannter Erholungsort, idyllischer Ortsteil am Naturschutzgebiet Mindelsee mit BUND Naturschutzzentrum und Besucherzentrum der Vogelwarte, 425 m.ü.M.

800 Einwohner

## Stahringen

Staatlich anerkannter Erholungsort, Ortsteil am Fuße der Burgruine Homburg mit vielen Wandermöglichkeiten, m.ü.M. 440

1.300 Einwohner

# Stadt Radolfzell am Bodensee

## Blick auf Radolfzell mit Hafen Wäschbruck und Bodanrück



# Liste ausgewählte Bilder in Radolfzell am Bodensee und Umgebung (1)

Nr.	Bild-Benennung	Wo enthalten bzw. Anschrift der Bildrechte	Hinweis
<b>1. Stadt Radolfzell am Bodensee</b>			
1.1	Radolfzell am Bodensee mit Ortsteilen, Kartenausschnitt	Stadt Radolfzell am Bodensee mit Ortsteilen, Stadtplanauszug, Juli 2012, <a href="http://www.radolfzell.de">www.radolfzell.de</a>	
1.2	Panoramabilder des Radolfzeller Fotojournalisten Gerald Jarausch	Stadt Radolfzell am Bodensee Kultur und Freizeit 2017, <a href="http://www.radolfzell.de">www.radolfzell.de</a>	
1.3	Blick auf Radolfzell mit Hafen Wäschbruck und Bodanrück	Stadt Radolfzell am Bodensee, Wirtschaftsförderung, Gewerbeflächen, PDF-Datei 2013, <a href="http://www.radolfzell.de">www.radolfzell.de</a>	Musterbeispiel
1.4	Luftbild Mettnau mit Kliniken und Kureinrichtungen	Mettnau - Medizinische Reha-Einrichtungen der Stadt Radolfzell, <a href="http://www.mettnau.com">www.mettnau.com</a>	
1.5	Radolfzell am Bodensee mit Halbinsel Mettnau	Tourismus- und Stadtmarketing Radolfzell GmbH <a href="http://www.radolfzell-tourismus.de">www.radolfzell-tourismus.de</a>	
1.6	Luftbild Halbinsel Mettnau mit Stadt Radolfzell am Bodensee	Bodensee-Luftbilder, Verlag Petek, Stanko Petek Radolfzell, <a href="http://www.luftbild.com">www.luftbild.com</a>	
<b>2. Bodenseebilder</b>			
2.1	Luftbilder und Kalender vom Bodensee, z. B. Überlinger See, Meersburg, Lindau, westlicher BS	Bodensee-Luftbilder, Verlag Petek, Stanko Petek Radolfzell, <a href="http://www.luftbild.com">www.luftbild.com</a>	
2.2	Karten Untersee mit Radolfzell, Höri, Reichenau, Schweiz-Thurgau	Tourismus Untersee. e.V, Kunstroute Untersee, PDF-Datei 2013, <a href="http://www.tourismus-untersee.eu">www.tourismus-untersee.eu</a>	
2.3	Karte Untersee mit Radolfzell, Höri, Reichenau und Überlinger See mit Überlingen	Tourismus Untersee. e.V, Kultur Untersee, PDF-Datei 2011, <a href="http://www.tourismus-untersee.eu">www.tourismus-untersee.eu</a>	
2.4	Bildbände vom Bodensee	Fotograf Achim Mende, iSky e.K. 88662 Überlingen, <a href="http://www.best-of-bodensee.de">www.best-of-bodensee.de</a>	
2.5			
2.6			
Stand: Juni 2018			
Quellen: Diverse Quellen bis 6/2018			

## Virtuelle Stadtansichten von Radolfzell am Bodensee mit Beispielen (2)

### Radolfzell mit interaktiven Kugelpanoramafotos erleben

#### Radolfzell auf ganz neue Art und Weise erleben – mit den Panoramabildern des Radolfzeller Fotojournalisten Gerald Jarausch

Einfach reinklicken und an den schönsten Plätzen in Radolfzell wieder auftauchen. Durch die einfach zu bedienende Navigation steuern Sie sich direkt im Bild von einem Ort zum anderen. Begeben Sie sich auf eine atmosphärische Reise durch Radolfzell – viel Vergnügen!

#### Beispiele:

- Abendstimmung am Radolfzeller Ufer
- Blick vom Münster Richtung Ost
- Forsteibrunnen Radolfzell
- Marktplatz Radolfzell
- Obertor Radolfzell
- Hafen Radolfzell



In der Altstadt und am Hafen

# Geschichte der Stadt Radolfzell am Bodensee, Stand 1/2017

<p><u>826</u> durch <b>Bischof Radolf von Verona</b> als geistige Niederlassung neben einem Fischerdorf und einem Hof des Klosters Reichenau gegründet</p> <p>9. Jh. Durch die Verehrung ihrer Patrone, der <b>Radolfzeller Hausherren</b> zu einem Wallfahrtsort geworden</p> <p>1100 durch einen Marktbezirk erweitert</p> <p><u>1267</u> <b>befestigt und zur Stadt erhoben</b></p> <p><u>1300</u> <b>von den Habsburger erworben</b></p> <p>1415 bis 1455 freie Reichsstadt</p> <p><u>1455</u> <b>bis 1805 erneut unter Österreichischer Oberhoheit</b></p> <p>1462 mit dem Vogteirecht und der damit verbundenen hohen Gerichtsbarkeit ausgestattet</p> <p><u>15. Jh</u> Versammlungsort des Hegau-Adels</p> <p>1506 mit einer eigenen „Halsgerichtsordnung“, einem königlichen Strafgesetzbuch, belehrt</p> <p>16. Jh. durch Kauf mehrerer Dörfer zu einem kleinen Herrschaftsgebiet gelangt</p> <p>1635 durch Pest und Seuchen auf ca. 400 Einwohner dezimiert</p> <p>1800 mit rund 1.000 Einwohner noch kaum über den mittelalterlichen Mauerring hinausgewachsen</p> <p><u>1810</u> <b>dem Großherzogtum Baden zugeteilt</b></p> <p>1863 an das Eisenbahnnetz angeschlossen</p>	<p>1871 bis 1886 Wohnort des Dichters Josef Victor von Scheffel (1826 bis 1886)</p> <p>1875 durch Industrieansiedlungen wirtschaftlich gefördert</p> <p><u>1928</u> für den Tourismus erschlossen</p> <p>1948 nach 1948 in verstärkten Maße als Erholungsort für den Fremdenverkehr nutzbar gemacht</p> <p>1958 nach 1958 durch die Errichtung und Erweiterung der Kuranlagen auf der Halbinsel Mettnau in den Rang einer Kurstadt für aktive Bewegungstherapie erhoben</p> <p>1974/5 <b>durch die Gemeindereform Baden-Württemberg wurden die sechs Orte Böhringen, Güttingen, Liggeringen, Markelfingen, Möggingen und Stahringen eingegliedert.</b> Durch diese Vergrößerung zum 1.1.1975 zur „Großen Kreisstadt,“ erklärt.</p> <p>1979 Beginn der Altstadtsanierung und Einrichtung der Fußgängerzone</p> <p>1989 Übergabe der neuen Uferpromenade mit Konzertsegel</p> <p>2005/6 Sanierung Schiesserarenal zum modernen Dienstleistungs- und Einkaufszentrum mit Jahrhundertbau und seemaxx</p> <p>2008/2013 Sanierung Schiesserarenal mit modernen Wohn- und Geschäftsgebäuden Markthallenarenal und Schiesserquartier</p> <p>2015 Stadtbibliothek im sanierten <b>österreichischen Schlössle</b></p> <p><b>2017 750 Jahre Stadtjubiläum Radolfzell seit 1267</b></p>
------------------------------------------------------------------------------------------------------------------------------------------------------------------------------------------------------------------------------------------------------------------------------------------------------------------------------------------------------------------------------------------------------------------------------------------------------------------------------------------------------------------------------------------------------------------------------------------------------------------------------------------------------------------------------------------------------------------------------------------------------------------------------------------------------------------------------------------------------------------------------------------------------------------------------------------------------------------------------------------------------------------------------------------------------------------------------------------------------------------------------------------------------------------------------------------	---------------------------------------------------------------------------------------------------------------------------------------------------------------------------------------------------------------------------------------------------------------------------------------------------------------------------------------------------------------------------------------------------------------------------------------------------------------------------------------------------------------------------------------------------------------------------------------------------------------------------------------------------------------------------------------------------------------------------------------------------------------------------------------------------------------------------------------------------------------------------------------------------------------------------------------------------------------------------------------------------------------------------------------------------------------------------------------------------------------------------------------------------------------------------------------------------------------------------------------------------------------------------------

# Oberbürgermeister der großen Kreisstadt Radolfzell am Bodensee ist Simon Gröger seit 1. Dezember 2021

## **AMTSEINFÜHRUNG VON OBERBÜRGERMEISTER SIMON GRÖGER**

Nach dem eindeutigen Ergebnis der Oberbürgermeisterwahl am 17. Oktober hat Simon Gröger am 1. Dezember seine Arbeit im Rathaus aufgenommen.

Der neue Oberbürgermeister hat bereits die ersten Mitarbeitenden und Prozesse kennengelernt und eine neue Verwaltungsphilosophie angekündigt. Am 2. Dezember fand die offizielle Amtseinführung im Milchwerk wegen des aktuellen Infektionsgeschehens im kleinsten formalen Kreis statt.

Sobald es möglich ist, wird Oberbürgermeister Simon Gröger zu einer Einwohnerversammlung einladen, um den feierlichen Teil der Amtseinführung mit den Bürgerinnen und Bürgern nachzuholen.



## **Ehrenbürger Werner Messmer der Stadt Radolfzell am Bodensee sowie die Werner und Erika Messmer-Stiftung**

### **Werner Messmer, Unternehmer, Ehrenbürger seit 1997, verstorben am 21.5.2016**

geb. am 6. Mai 1927 in Espasingen, erwarb sich besondere Verdienste in der Stadt Radolfzell als Gründer der **Firma TRW-Messmer\***, dem Bau der Herz-Kreislauf- Klinik in Radolfzell sowie der Stiftung eines 3-zügigen Kindergartens im Jahr 1996. Werner Messmer ist Ehrenbürger der Stadt Radolfzell und Träger des Bundesverdienstkreuzes.

### **Werner und Erika Messmer-Stiftung <sup>1,2)</sup>**

Die Werner und Erika Messmer-Stiftung mit Sitz in Radolfzell am Bodensee, ist von dem Unternehmer Werner Messmer und seiner Frau Erika ins Leben gerufen worden. Ursprünglich waren es zwei Stiftungen, die am 1. Januar 2010 zu einer Stiftung, der Werner und Erika Messmer-Stiftung, zusammengeführt worden sind. Die Stiftung ist seit 1997 rechtsfähig mit einem Gesamtstiftungsvermögen von rund 46 Mio EUR im Mai 2022.

**Die Stiftung hat den Zweck der Förderung** der Altenpflege, Förderung von Sport, Kunst und Kultur, von Bildung und Erziehung sowie der Jugendhilfe, von Wissenschaft und Forschung, des Heimatgedankens, des öffentlichen Gesundheitswesens und mildtätiger Zwecke, insbesondere im Hospizbereich. Im Jahr 2022 wurden rund 460.000 € Stiftungsgelder aus einer durchschnittlichen Kapitalverzinsung von 1% ausgezahlt.

\* Aktuell BCS Automotive Interface Solutions(Autozubehör) mit rund 900 Mitarbeiter

1) Gründung der Werner Messmer-Stiftung am 6.Mai 1998; \* Gründung der Erika Messmer-Stiftung am 12. September 2005

2) Erika Messmer hielt im Mai 2010 die Bürgermedaille der Stadt Radolfzell in Silber

Quelle: Werner und Erika Messmer-Stiftung aus [www.messmer-stiftung.de](http://www.messmer-stiftung.de) , Mai 2022

# Ausgewählte statistische Angaben der Stadt Radolfzell, Stand 1/2020

## Geographische Lage

47° 44' 31" nördliche Breite, 8° 57' 58" östliche Länge von Greenwich

## Höhenlage

395 bis 675 Meter über Normal-Null

**Gemarkungsfläche & Einwohnerzahl (3/2019) 5.857 ha 31.320 Einwohner**

davon entfallen auf:

<b>- Radolfzell, Kernstadt</b>	<b>803 ha</b>	<b>ca. 20.270 (65,%)</b>
- 1.Böhringen	1.189 ha	ca. 4.300
- 2.Markelfingen	665 ha	ca. 2.200
- 3.Güttingen	732 ha	ca. 1.400
- 4.Stahringen	923 ha	ca. 1.300
- 5.Liggeringen	1.079 ha	ca. 1.000
- 6.Möggingen	466 ha	ca. 850

## Flächenarten (%)

Landwirtschaftsfläche 43,5, Waldfläche 33,1, Siedlungs- und Verkehrsfläche 20,0, Wasserfläche 2,8, sonstige Fläche 0,6

## Einwohner nach Konfessionen (%)

Römisch-katholische Kirche 46,8; Evangelische Kirche 21,6, keine Religionszugehörigkeit 27,4, Sonstige 4,2

## Arbeitsstätten: 1.575, davon

Produzierendes Gewerbe 17%), Handel, Verkehr, Gastronomie (30%), Sonstige Dienstleistungen (53%)

## Beschäftigte: 13.560, davon

Produzierendes Gewerbe (37%), Handel, Verkehr, Gastronomie (17%), Sonstige Dienstleistungen (46%)

Einpendler 8.986, Auspendler 7.230

## Städtischer Kern-Haushalt 2018

- Ergebnishaushalt Erträge / Aufwendungen **90,0 / 89,9 Mio. Euro**; ordentliches Ergebnis + 0,1 Mio.

- Finanzhaushalt Einzahlungen / Auszahlungen **10,0 / 22,6 Mio. Euro**

- Steuerkraftsumme 41,4 Mio. Euro (1.353 €/Kopf)

## Stadtpersonal

**392 Beschäftigte**

## Abgabensätze seit 2015

Grundsteuer A und B

**365 v.H.**

Gewerbsteuer

**370 v.H.**

## Kaufkraft/Einwohner (2018)

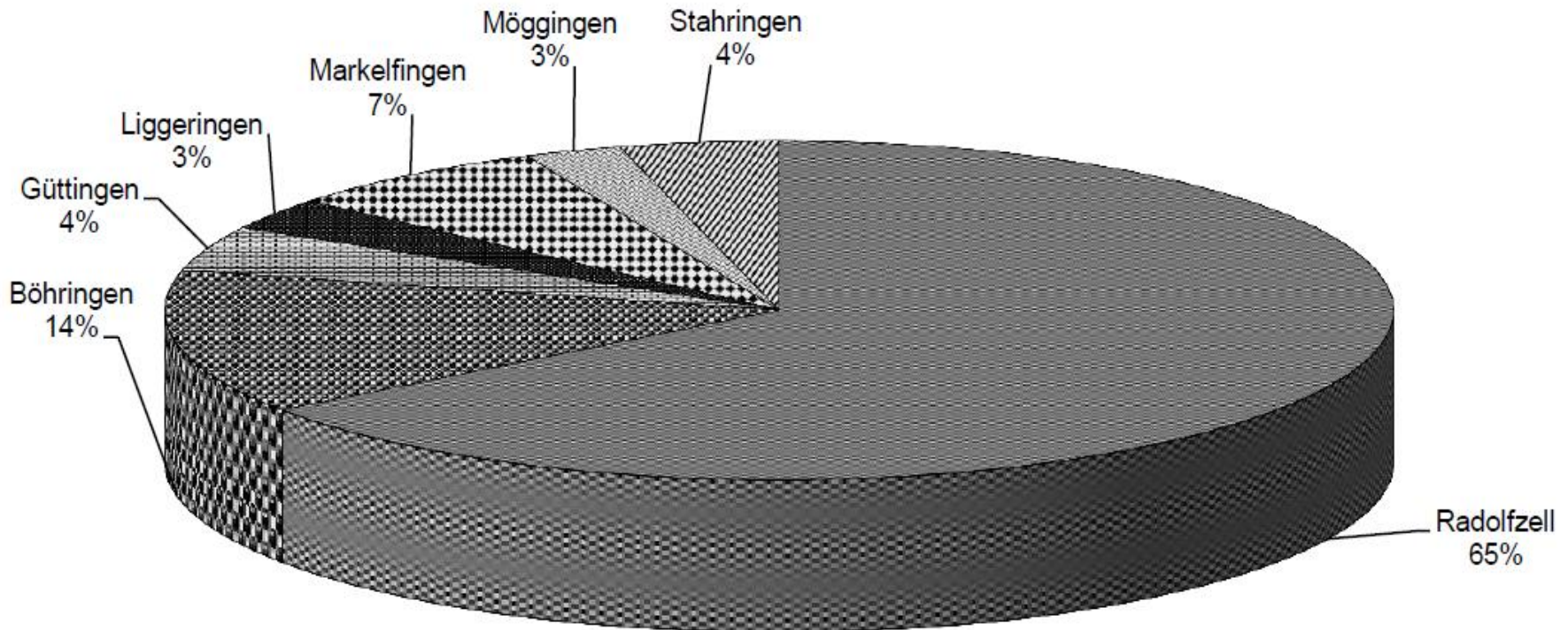
**72.95 €**

**Kaufkraftkennzahl 108**

# Bevölkerungsverteilung in der Stadt Radolfzell Anfang 2019, Stand 1/2020

Siedlungsstrukturell setzt sich die Stadt Radolfzell aus der **Kernstadt** mit ca. 20.300 Einwohnern und **sechs weiteren Stadtteilen mit 11.000 Einwohner** zusammen. Dabei stellt der Stadtteil Böhringen mit ca. 4.300 Einwohnern neben der Kernstadt den einwohnerstärksten Stadtteil dar.

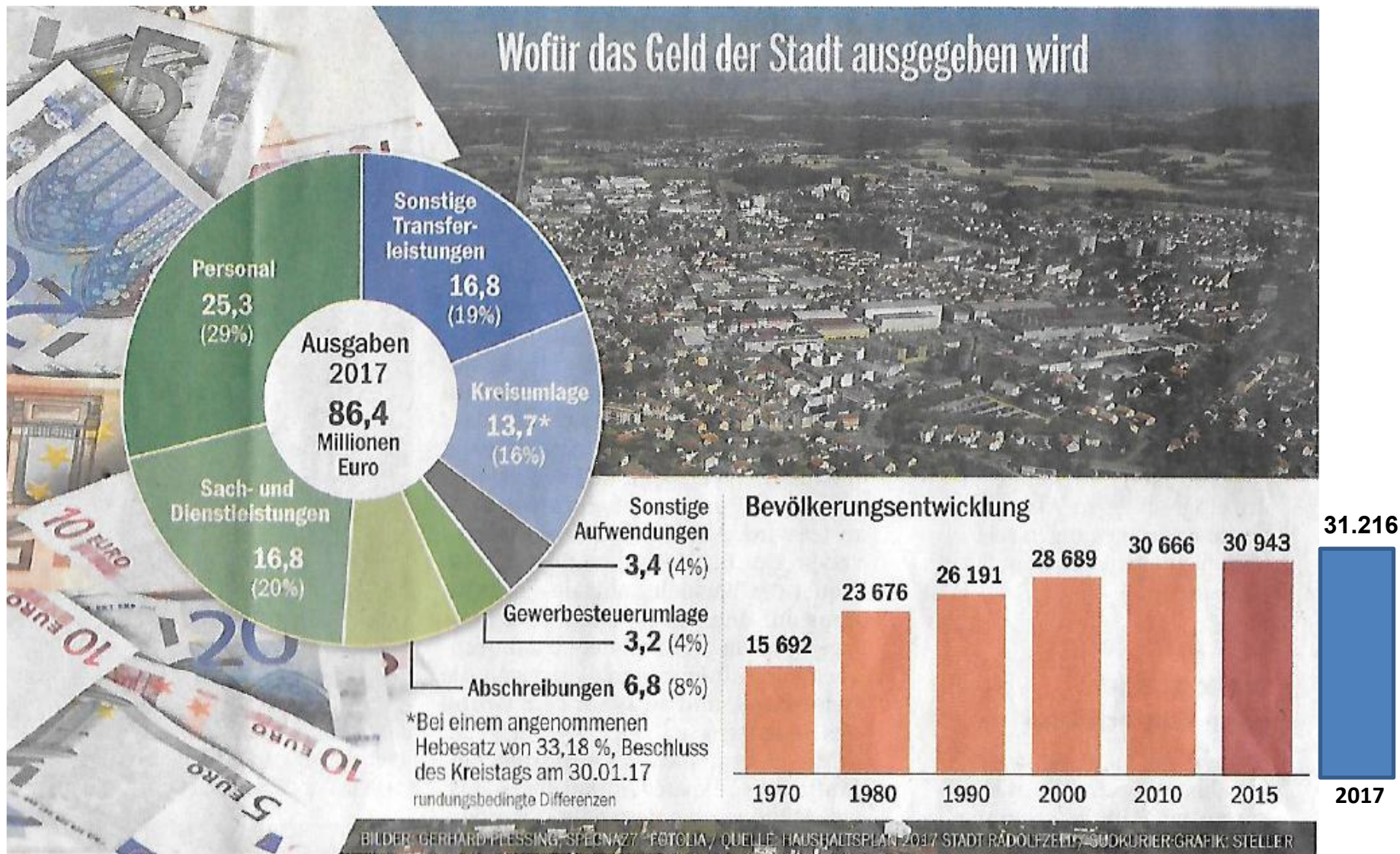
## Einwohnerzahl am 31.03.2019: 31.320



1) Nachrichtlich: Einwohnerzahl jeweils Ende Jahr 2000 = 28.689; 2010 = 30.666

Quellen: Stadt Radolfzell – Haushaltsplan 2018/19 und Unsere Stadt auf einen Blick, 1/2020

# Bevölkerungsentwicklung bis 2017 und geplante Haushaltsaufwendungen 2017 der Stadt Radolfzell am Bodensee

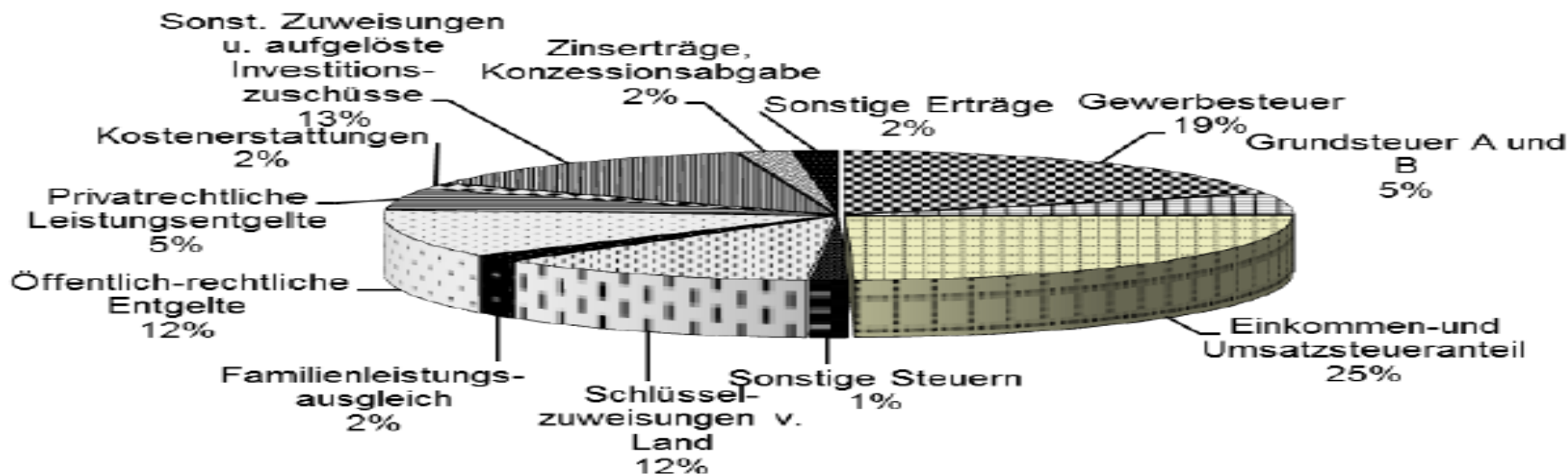


**Nachrichtlich: Pro Kopf-Verschuldung 2017: 359 Euro/Kopf, Durchschnitt der Großen Kreisstädte im Regierungsbezirk Freiburg 1.437 Euro Steuerkraftsumme der Bürger 41.361.295 € = 1.354 €/Kopf.**

# Ergebnishaushalt der Stadt Radolfzell am Bodensee 2018


## Erträge Ergebnishaushalt 2018

Soll 89.965.255 €, Ist 98,5 Mrd. €



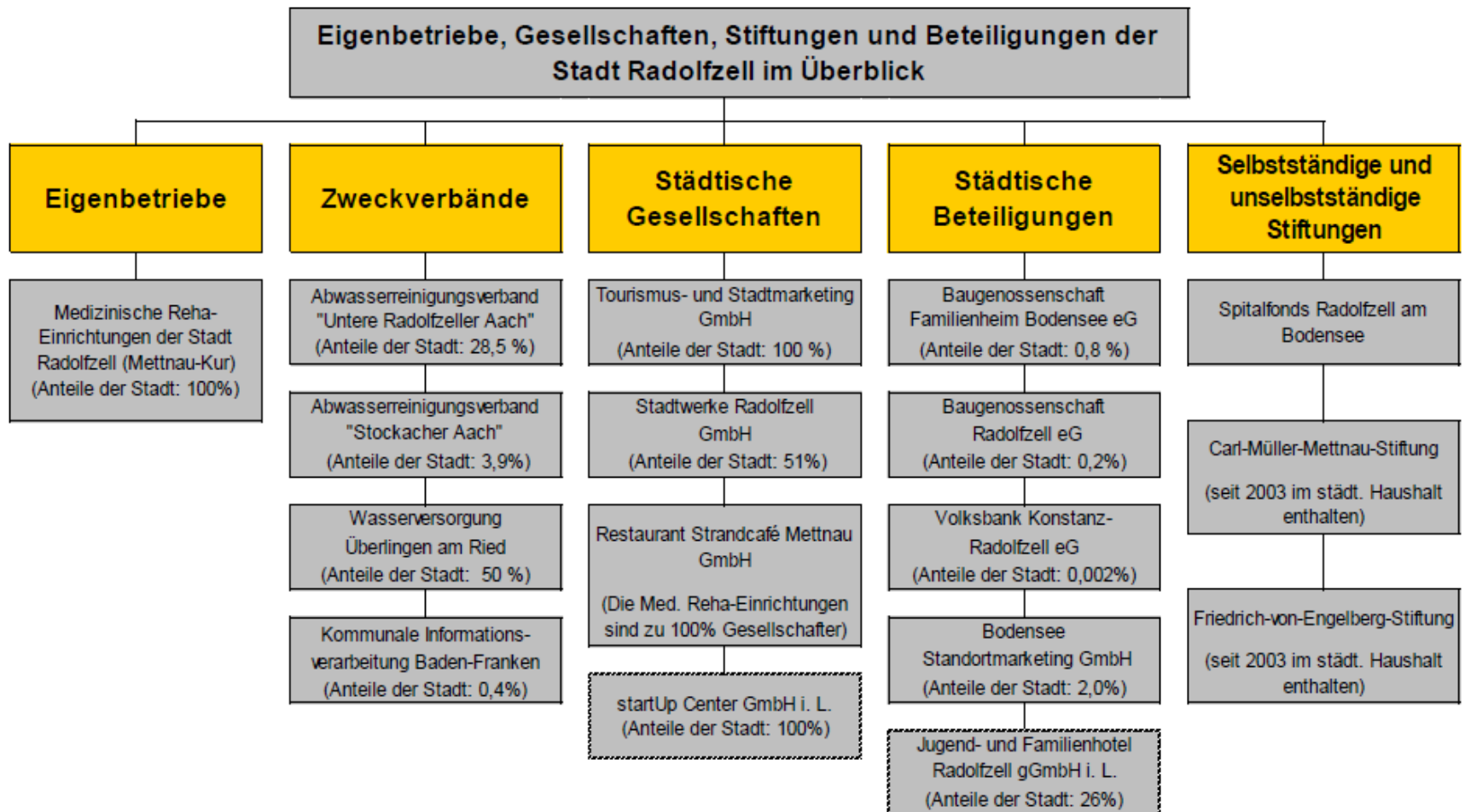
## Aufwendungen Ergebnishaushalt 2018

Soll 89.931.109 €, Ist 88,3 Mrd. €



\* Nachrichtlich Abschluss 2018: Schuldenstand 8,2 Mio. €, Pro-Kopf-Verschuldung 264 Euro/Kopf, Vergleichbare Städte im Land 426 Euro/Kopf  
Steuerkraftsumme der Bürger 2018: 45,1 Mio. € = 1.458 €/Kopf.

# Beteiligungen der Stadt Radolfzell am Bodensee im Jahr 2016



(Stand 31.12.2016, auf Grundlage der Geschäftsberichte 2016)

Quelle: Beteiligungsplan der Stadt Radolfzell am Bodensee 2017, Stand 31.12.2016

# Gewählte Gemeinderäte im Gemeinderat der Stadt Radolfzell ab Juli 2024, Teil 1

Am 9. Juni 2024 hat Radolfzell den aktuellen Gemeinderat gewählt. Es sind fünf Fraktionen mit insgesamt 26 Sitzen vertreten. Die CDU hat 7 Sitze, die Freien Wähler und die FGL haben jeweils 6 Sitze. Die SPD ist mit 4 Sitzen vertreten und die FDP mit 3 Sitzen.

## Die gewählten Gemeinderäte der Stadt Radolfzell (sortiert nach Fraktion und Stimmen)

### Christlich Demokratische Union Deutschlands (CDU)



Christof Stadler  
Radolfzell  
8.223 Stimmen



Lorenz Thum  
Markelfingen  
6.904 Stimmen



Bernhard Diehl  
Böhringen  
6.524 Stimmen  
Fraktionsvorsitzender



Linus Vögele  
Radolfzell  
5.577 Stimmen



Stefan Neumeir  
Markelfingen  
5.563 Stimmen



Martina Gleich  
Markelfingen  
5.178 Stimmen

### Freie Wähler Radolfzell (FW)



Andrea Gnann  
Radolfzell  
4.678 Stimmen



Gabriel Deufel  
Radolfzell  
8.404 Stimmen



Dietmar Baumgartner  
Radolfzell  
6.438 Stimmen  
Fraktionsvorsitzender



Martin Aichem  
Güttingen  
4.944 Stimmen



Martin Mehne  
Radolfzell  
4.747 Stimmen



Jürgen Aichelmann  
Stahringen  
4.592 Stimmen

### Freie Grüne Liste Radolfzell (FGL)



Christopher Eppe  
Böhringen  
3.952 Stimmen



Siegfried Lehmann  
Radolfzell  
6.198 Stimmen  
Fraktionsvorsitzender



Mona Kramer  
Radolfzell  
5.678 Stimmen



Leon Löchle  
Radolfzell  
5.405 Stimmen



Daniela Löchle  
Radolfzell  
4.956 Stimmen



Dr. Selma Anton  
Radolfzell  
4.775 Stimmen

# Gewählte Gemeinderäte im Gemeinderat der Stadt Radolfzell ab Juli 2024, Teil 2

## Sozialdemokratische Partei Deutschlands (SPD)



Pratyusha Potturi  
Radolfzell  
3.847 Stimmen



Derya Yildirim  
Radolfzell  
4.556 Stimmen



Markus Zähringer  
Radolfzell  
4.050 Stimmen



Kristina Koch  
Markelfingen  
3.685 Stimmen



Norbert Lumbe  
Radolfzell  
3.662 Stimmen  
Fraktionsvorsitzender

## Freie Demokratische Partei (FDP)



Jürgen Keck  
Böhringen  
9.527 Stimmen  
Fraktionsvorsitzender

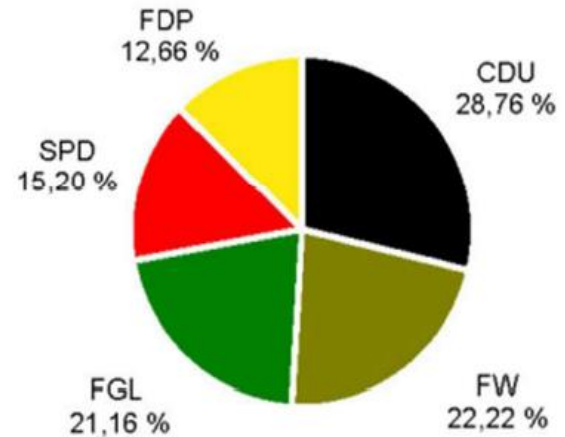


Annika Keck  
Radolfzell  
3.890 Stimmen



Manfred Brunner  
Böhringen  
3.129 Stimmen

## Sitzverteilung Gemeinderat



# Gewählte Kreisräte aus Radolfzell im Kreistag Konstanz ab Juli 2024

## Die gewählten Kreisräte aus Radolfzell

(sortiert nach Fraktion und Stimmen)



1) Simon Gröger  
CDU  
18.811 Stimmen



Bernhard Diehl  
CDU  
3.517 Stimmen



Martin Schäuble  
CDU  
3.459 Stimmen



Siegfried Lehmann  
GRÜNE  
3.972 Stimmen



Gabriel Deufel  
FW  
2.664 Stimmen



Markus Zähringer  
SPD  
2.798 Stimmen



Jürgen Keck  
FDP  
5.318 Stimmen

1) Oberbürgermeister Radolfzell: Simon Gröger seit 12/2021

# Schuldenstand je Einwohner in Baden-Württemberg im Vergleich zu den Bundesländern zum 31.12.2023 (1)

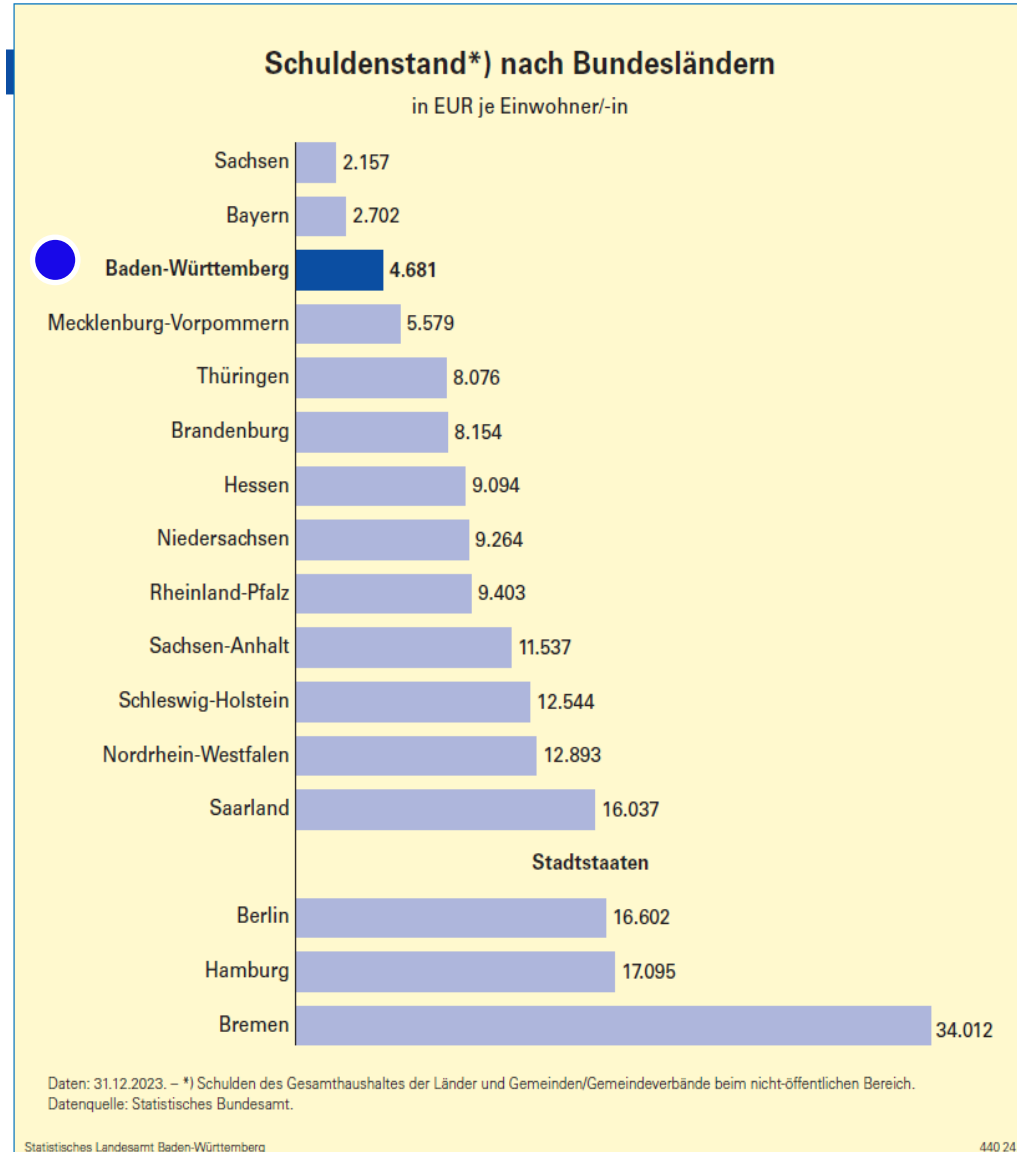
## Baden-Württembergs Schuldenabbau verliert an Fahrt

Deutschlands öffentlicher Schuldenstand ist zum Ende des Jahres 2023 insgesamt auf einen neuen Höchstwert von 2.445,1 Mrd. Euro angewachsen, was einer Pro-Kopf-Verschuldung von 28.943 Euro entspricht. Nachdem der Anstieg 2022 binnen Jahresfrist bei 2,0 % gelegen hatte, fiel das nominale Schuldenplus 2023 mit 3,3 % zum Vorjahr wieder stärker aus. Allerdings flossen 2023 durch die Einführung des Deutschlandtickets auch erstmals die Schulden bestimmter öffentlicher ÖPNV-Unternehmen in die Statistik mit ein. Während der Bund die Verbindlichkeiten binnen Jahresfrist um 4,7 % und somit ähnlich stark erhöhte wie 2022, hat sich der Anstieg auf kommunaler Ebene im gleichen Zeitraum mit durchschnittlich 9,8 % fast verdoppelt. Gleichzeitig schrumpfte der Schuldenabbau seitens der Bundesländer von 5,0 % auf 2,1 %.

Dieser verlor 2023 auch in Baden-Württemberg an Dynamik. So reduzierten sich die zusammengefassten Schulden von Land und Gemeinden nur noch um 2,5 % auf 52,9 Mrd. Euro, hauptsächlich, weil sich der Schuldenzuwachs der Südwest-Gemeinden auf 16,3 % verdoppelte (Land: -7,2 %). Bezogen auf die Haushalte von Land und Kommunen hatte Baden-Württemberg mit 4.681 Euro (-3,1 % zum Vorjahr) die niedrigste Pro-Kopf-Verschuldung nach Sachsen und Bayern.

Die höchste Pro-Kopf-Verschuldung unter den Bundesländern wies 2023 Bremen mit 34.012 Euro auf (+2,2 % zum Vorjahr), gefolgt von den beiden anderen Stadtstaaten Hamburg und Berlin. Unter den Flächenländern führten das Saarland (16.037 Euro; -2,5 %) und Nordrhein-Westfalen (12.893 Euro; +1,0 %) die Rangfolge an.

## Baden-Württemberg 4.681 €/Kopf



## Landkreis Konstanz

► **Konstanz und Singen:** Große grüne Flecken mit ein paar roten Sprenkeln, aber insgesamt kein Grund zur Sorge. So lässt sich das Bild des Landkreises Konstanz am besten beschreiben. Die beiden größten Städte – Singen und Konstanz – weisen die höchsten Schulden auf. In Konstanz sind dafür vor allem die Entsorgungsbetriebe verantwortlich, auf sie entfallen rund 82,5 der 86,3 Millionen Euro Verbindlichkeiten, die die städtischen Betriebe angehäuft haben. Im Rathaus ist von besagten „rentierlichen Schulden“ die Rede, die überwiegend gegenfinanziert seien.

► **Engen:** Derlei Schulden sind es auch, die Engen dunkel einfärben. Betrachtet man nur den Kernhaushalt und die Eigenbetriebe, zählt die Hegau-Stadt zu den 106 schuldenfreien Gemeinden im Land. Allerdings stehen beim Abwasserzweckverband Hegau Nord und bei den Stadtwerken Engen insgesamt rund 4,5 Millionen Euro Verbindlichkeiten zu Buche. „Bei der

Verschuldung handelt es sich um Investitionskredite“, sagt Kämmerin Katja Muscheler.

► **Rielasingen-Worblingen:** Hier sorgt die gemeindeeigene Kommunale Entwicklungsgesellschaft mbH (KEG) für zwei Drittel der kommunalen Schulden. Die Gesellschaft führt unter anderem bauliche Entwicklungs- und Sanierungsmaßnahmen durch und soll die Wohnungsversorgung sicherstellen, erklärt Kämmerin Verena Manuth. Dadurch solle die Daseinsfürsorge für die Einwohner gewährleistet werden.



# Verkehrsanbindungen

# Verkehrsanbindung Radolfzell am Bodensee durch Autobahn, Bundesstraße, Bahn und Flughafen



## So finden Sie Radolfzell

Durch die günstige Verkehrsanbindung ist Radolfzell am Bodensee bequem zu erreichen. Zum Beispiel mit dem **Flugzeug** aus dem nahe gelegenen Zürich (80 km), aus der Zeppelinstadt Friedrichshafen (58 km) oder aus der baden-württembergischen Landeshauptstadt Stuttgart (150 km).

Auch die Anfahrt mit **PKW und Bahn** ist unkompliziert.

Radolfzell liegt an den Bundesstraßen B33/B34, an der Bundesautobahn A81 Stuttgart-Bodensee und an den **Bahnstrecken** Basel-Lindau und Offenburg-Konstanz.



### Auto

- aus Deutschland
- aus Richtung Stuttgart: A81 – Singen  
Ausfahrt B33
- aus Richtung Ulm: B30 – Friedrichshafen  
Ausfahrt B31 und B34/B33
- aus Richtung München: A96 – Memmingen  
Ausfahrt B31 und B34/B33
- aus der Schweiz
- A7 Frauenfeld – Kreuzlingen
- A4 Winterthur – Schaffhausen

### Bahn

Auf direktem Weg nach Radolfzell von Basel, Karlsruhe und Friedrichshafen aus (IRE oder RE). Von Stuttgart, Ulm, Zürich und Düsseldorf (ICE, IC, IRE oder RE), 1–2 Umstiege notwendig. In unsere Ortsteile kommen Sie bequem mit dem Stadtbus oder der Bahnverbindung „Seehas“.

### Flugzeug

Nach Stuttgart, Zürich oder Friedrichshafen. Von dort aus kommen Sie mit der Bahn direkt nach Radolfzell. Per Leihwagen sind Sie in ca. 45–90 Minuten an Ihrem Ziel.

Wir wünschen Ihnen eine gute Anreise!

## Öffentlicher Stadt- und Nahverkehr in der Stadt Radolfzell am Bodensee und Umgebung

Innerhalb der Stadt, in die Ortsteile oder in die umliegenden Städte und Gemeinden ist man mit dem gut ausgebauten Verkehrsnetz mit dem Öffentlichen Personennahverkehr (ÖPNV) flexibel und mobil unterwegs.

### Bus

Der Stadtbus fährt in verschiedenen Taktungen zuverlässig auf acht Linien ab dem Zentralen Omnibusbahnhof (ZOB).

Auch der Höribus startet von hier und fährt einen Rundkurs bis Stein am Rhein (CH). Außerdem fährt im Stundentakt der Bus nach Steißlingen

### Bahn

Vom ZOB ist es nur ein Sprung zum Bahnhof, von wo aus die Züge in alle Richtungen verkehren. Der "**seehas**" bringt Pendler und Reisende nach Konstanz oder über Singen nach Engen. Der kleine Bruder "**seehäse**" verkehrt zwischen Radolfzell und Stockach. Die Bodenseegürtelbahn schlängelt sich von Radolfzell malerisch am Bodensee entlang in Richtung Friedrichshafen bzw. über Singen nach Gomadingen/Schaffhausen (CH) und weiter zum Hochrhein nach Basel Bad.

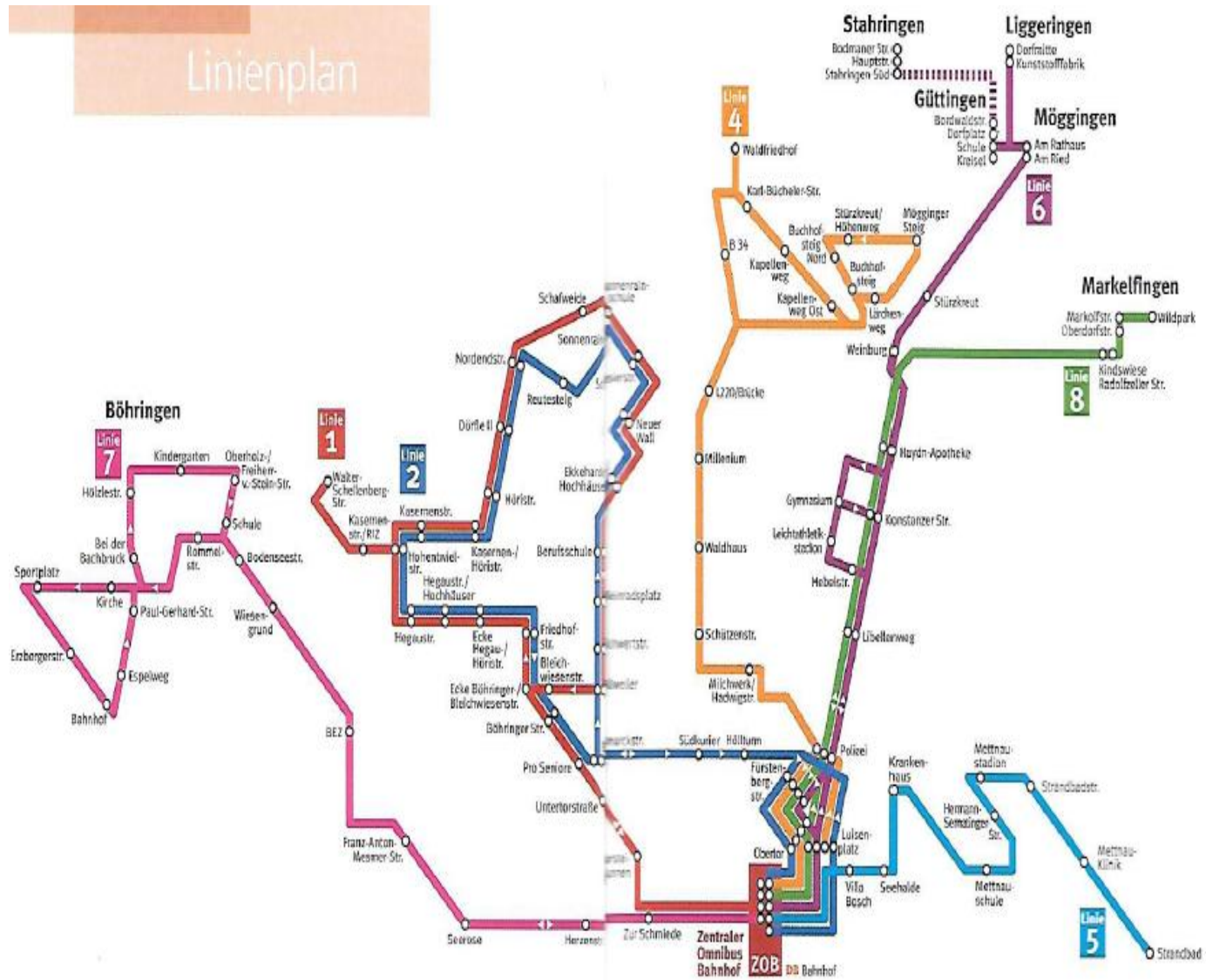
### Schiff

Ab Radolfzell hat man im **Frühjahr, Sommer, Herbst** außerdem die Möglichkeit, mit dem Kursschiff auf die Insel Reichenau und weiter nach Mannenbach (CH) fahren sowie nach Iznang auf die Höri.

Weitere Anschlüsse bestehen vom schweizerischen Mannenbach aus nach Stein am Rhein (CH) oder Schaffhausen (CH).

Von der Insel Reichenau kann man auf das Schiff nach Konstanz umsteigen.

# Stadtbus der Stadtwerke - Linienplan Radolfzell am Bodensee, Stand 7/2020 (1)



**Fahrscheine 1 Euro/Fahrt**

# Stadtbus (Bahn)-Verkehr in Radolfzell am Bodensee, Stand 7/2020 (2)

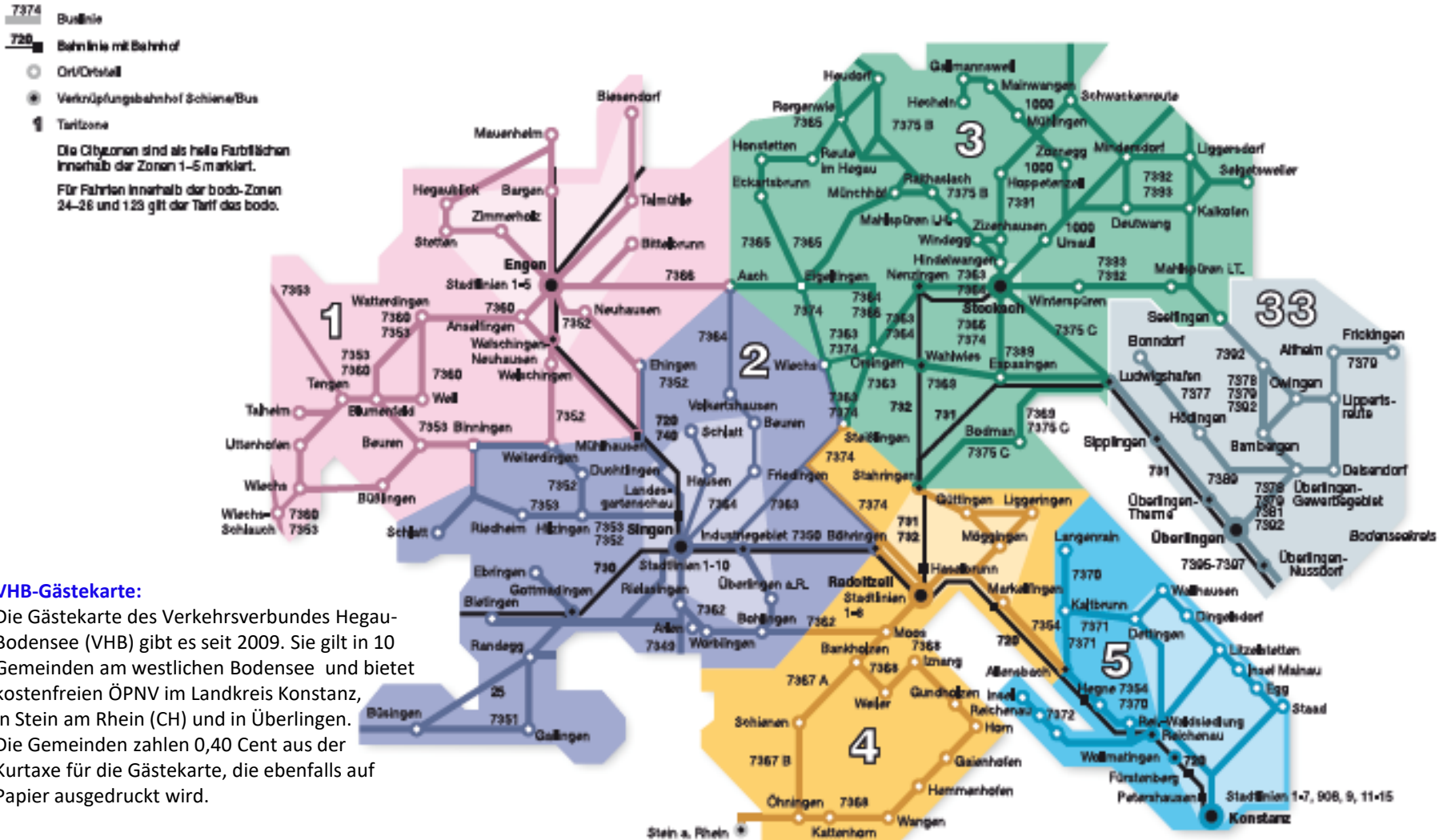
## 7 Stadtbuslinien sowie die Bahn, mit denen die Kernstadt und die 6 Ortsteile bedient werden

Nr.	Linie	Verbindung	Hinweis
1	Linie 1	Ringlinie ZOB – Nordstadt - Nordweststadt - ZOB	Takt 1/4 Stunde, beachte Haltepunkt
2	Linie 2	Ringlinie ZOB – Nordstadt - Nordweststadt - ZOB	Takt 1/4 Stunde, beachte Haltepunkte
3	Linie 4	ZOB – Waldfriedhof – Weinburg – Weinburg - ZOB	Takt stündlich
4	Linie 5	ZOB – Krankenhaus – Mettnau – Strandbad - ZOB	Takt stündlich
5	Linie 6	ZOB – Möggingen – Güttingen – Liggeringen - ZOB	Takt ½ Stunde (Takt stündlich)
6.1 6.2	Linie 7 Seehas	ZOB – Böhringen – ZOB Bahnhof Radolfzell – RZ-Böhringen-Rickelshausen	Takt stündlich Richtung Singen, Takt ½ Stunde
7.1 7.2	Linie 8 Seehas	ZOB- Markelfingen – ZOB Bahnhof Radolfzell – RZ-Markelfingen	Takt stündlich Richtung Konstanz, Takt ½ Stunde
8	Seehäslle	Bahnhof Radolfzell - RZ-Haselbrunn - RZ-Stahringen	Richtung Stockach, Takt stündlich
<p><b>Erläuterungen:</b>  <b>Alle Fahrscheine: VHB-City-Tarife des Verkehrsverbundes Hegau Bodensee. Seit 1. August 2017 Fahrpreismäßigung im Stadtgebiet Radolfzell 1 €/Fahrt</b>                      Angabe der Taktzeiten im allgemeinen Werkstags                       Quelle: Stadtwerke Radolfzell GmbH – Stadtbus Fahrplan in Radolfzell am Bodensee, bis 2020</p>			



# VHB-Verkehrsverbund Hegau-Bodensee schließt Bahn/Bus-Verkehr in Radolfzell am Bodensee mit ein, Stand 7/2020

## Landkreis Konstanz und Umgebung einschließlich Überlingen und Stein am Rhein (CH)



### VHB-Gästekarte:

Die Gästekarte des Verkehrsverbundes Hegau-Bodensee (VHB) gibt es seit 2009. Sie gilt in 10 Gemeinden am westlichen Bodensee und bietet kostenfreien ÖPNV im Landkreis Konstanz, in Stein am Rhein (CH) und in Überlingen. Die Gemeinden zahlen 0,40 Cent aus der Kurtaxe für die Gästekarte, die ebenfalls auf Papier ausgedruckt wird.

# Auswahl von Bahn/Bus-Nah- und Fernverkehr von Radolfzell am Bodensee

**Nahverkehr Höri-Bus Radolfzell-Stein am Rhein (CH), seehas Konstanz-Engen, seehäsle Radolfzell-Stockach  
Fernverkehr Schwarzwaldbahn, Hochrheinbahn, Bodensee-Gürtelbahn u.a.**

Nr.	Verkehrsunternehmen	Linie	Hinweis
<b>1. Nahverkehr (VHB Verkehrsverbund Hegau-Bodensee)</b>			
1.1	Höri-Bus Süd-BB	Radolfzell (RZ)- Moos-Gaienhofen – Öhningen - <b>Stein am Rhein (CH)</b> , FZ 1,0 h	Takt stündlich
1.2	seehas	Radolfzell (von Konstanz)-Singen- <b>Engen</b> bzw. <b>RZ</b> –Allensbach- <b>Konstanz</b> je 0,5 h	Takt ½ Stunde
1.3	seehäsle	Radolfzell - RZ Haselbrunn - RZ-Stahringen – <b>Stockach</b> FZ 0,5 h	Takt stündlich
1.4	DB-Regionalbahn	Radolfzell (von Singen) – Ludwigshafen- <b>Überlingen- Friedrichshafen</b> FZ 0,45 h	Takt stündlich
1.5	Süd-Bus	Radolfzell – <b>Steißlingen</b> , FZ 0,5 h	Takt stündlich
1.6	seehas + Bus	Radolfzell – Allensbach - Reichenau/Baden + Bus <b>Insel Reichenau</b> FZ 0,5 h	Takt ½ Stunde
1.7	RB/S	Radolfzell (von Überlingen)-Singen- <b>Gottmadingen–Schaffhausen (CH)</b> , FZ 0,5 h	Takt ½ Stunde
<b>2. Fernverkehr</b>			
2.1	Schwarzwaldbahn	Radolfzell (von Konstanz) - Singen-Villingen-Offenburg- <b>Karlsruhe</b>	Takt stündlich
2.2	Schwarzwaldbahn/u.a.	Radolfzell - Singen - Donaueschingen (umsteigen) - <b>Freiburg</b>	Takt stündlich
2.2	BS-Gürtelbahn	Radolfzell (von Basel)- <b>Friedrichshafen-Lindau</b> (umsteigen München/Bregenz)	Takt stündlich
2.3	Hochrheinbahn	Radolfzell (von Ulm) - Schaffhausen (CH)-Waldshut - <b>Basel Bad / (US Freiburg)</b>	Takt stündlich
2.4	RE DB	Radolfzell (von Basel-Bad) – Friedrichshafen – <b>Flughafen FN -Ulm</b>	Takt stündlich
2.5	DB	Radolfzell - Singen (umsteigen) -Tuttlingen-Rottweil- <b>Stuttgart</b>	Takt stündlich
2.6	seehas/SBB	Radolfzell - Konstanz (umsteigen) - <b>Flughafen Zürich</b>	Takt stündlich
2.7	seehas/Thurbo	Radolfzell - Konstanz (umsteigen) Seelinie <b>Romanshorn-St. Gallen</b>	Takt stündlich
2.8	seehas/Thurbo/DB	Radolfzell - Singen (umsteigen)- <b>Schaffhausen (CH)-Bülach (CH)-Zürich (CH)</b>	Takt stündlich

**Erläuterungen:**

Fahrscheine: VHB-City-Tarife des Verkehrsverbundes Hegau Bodensee im Landkreis Konstanz einschließlich bis **Überlingen und Stein am Rhein (CH)**

Fahrscheine Fernverkehr DB, SBB und Töchter, Tageskarte Euregio Bodensee

Quellen: DB, SBB u.a – Fahrpläne 2020

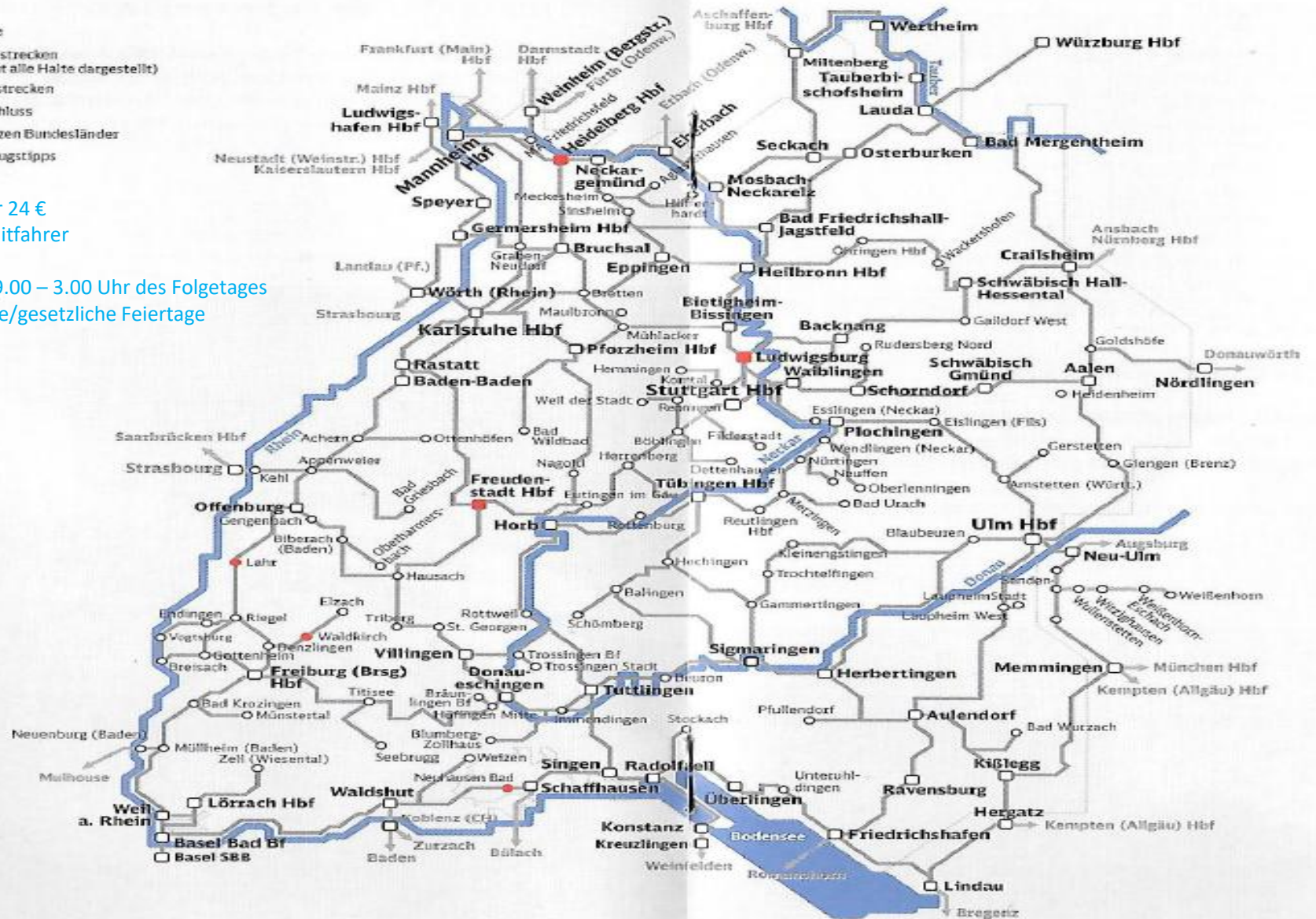
# Baden-Württemberg Ticket der Bahn 2018

## STRECKENKARTE BADEN-WÜRTTEMBERG

- ○ Halte
- Bahnstrecken (nicht alle Halte dargestellt)
- Fahrstrecken
- ← Anschluss
- Grenzen Bundesländer
- Ausflugsstipp

1 Person für 24 €  
und 6 € je Mitfahrer

Mo-Fr. von 9.00 – 3.00 Uhr des Folgetages  
Wochenende/gesetzliche Feiertage  
ganztägig



# Auswahl von Schiffsfahrten von Radolfzell, Konstanz und Überlingen jeweils am Bodensee im Frühjahr-Sommer-Herbst (Winter)

Nr.	Linie	Verbindung	Hinweis
<b>1. Hafen Radolfzell</b>			
1.1	Linienverkehr BSB	Insel Reichenau- CH Mannenbach-CH Stein am Rhein- CH Rheinfall Schaffhausen	3 ¾ h
1.2	Linienverkehr BSB	Iznang-Mannenbach –Reichenau bzw. Insel Reichenau-CH Mannenbach	¾ h / ½ h
1.3	Linienverkehr BSB	Reichenau-Konstanz	¾ h
1.4	Rundfahrt BSB	Im Untersee	1,5 h
1.5	Solarboot	Zeller See	1 h
<b>2. Hafen Konstanz bzw. Konstanz/Staad</b>			
2.1	Katamaran	Konstanz/Hafen Städteschnellverbindung nach Friedrichshafen, Stundentakt	< 1h, ganzjährig
<b>2.2</b>	<b>Autofähre</b>	<b>Konstanz/Staad –Meersburg, 24 h/Tag, ¼ h Tagestakt , 1h Nachttakt</b>	<b>15 min, ganzjährig</b>
2.3	Linienverkehr	Konstanz/Hafen-Meersburg-Mainau-Überlingen	1 ½ h
2.4	Linienverkehr	Konstanz/Hafen-Meersburg-Friedrichshafen-Lindau-Bregenz	3 ¾ h
2.5	Linienverkehr	Kreuzlingen-Konstanz-Reichenau-Mannenbach-Stein/Rhein-Schaffhausen/Rheinf.	3 ¾ h
<b>3. Hafen Überlingen</b>			
3.1	Linienverkehr	Überlingen nach Mainau, Konstanz, Friedrichshafen, Lindau, Bregenz (A)	
3.2	Linienverkehr	Überlingen nach Marienschlucht - Bodmann	
3.2	Ausflüge	Insel Mainau, Marienschlucht, Mannenbach (CH), Schaffhausen/Rheinfall (CH)	
<b>4. Hafen Allensbach</b>			
4.1	Baumann	Allensbach – Halbinsel Reichenau	20 min

### Erläuterungen:

Schiffsfahrscheine BSB, Bodensee, Schweizerische Schifffahrtsgesellschaft Untersee und Rhein u.a.  
Schiffe fahren im Sommer täglich

Quellen: BSB u.a – Fahrpläne 2016

# Schiffsfahrten auf den Untersee des Bodensees von Radolfzell mit der **MS Stadt Radolfzell\*** im Frühjahr-Sommer-Herbst von 09.04 bis 15.10.2017 (1)



\* Heimathafen des Kursfahrtschiffes ist Radolfzell; Kapitän Christoh Rimmele

Quelle: Bild Gerald Jarausch aus Südkurier vom 29.03.2017

# Schiffsfahrten auf den Untersee des Bodensees von Radolfzell mit der **MS Stadt Radolfzell** im Frühjahr-Sommer-Herbst von 09.04 bis 15.10.2017 (2)



Rückkehr der  
**MS Königin Katharina**  
auf den Untersee

**MS Stadt Radolfzell\***



**Baujahr:** 1994  
**Länge:** 52,30 m  
**Breite:** 9,98 m  
**Tiefgang:** 1,25 m  
**Verdrängung:** 288,60 Tonnen

Das Raumkonzept erlaubt verschiedene Nutzungsmöglichkeiten. Das Schiff ist bisher für 500 Personen zugelassen (150 Innensitzplätze), künftig: 300 Personen.

**Heimathafen bisher:** Lindau  
**Einsatzgebiet:** Ganzer Bodensee  
**Künftiger Heimathafen:** Radolfzell  
**Einsatzgebiet:** Untersee  
**Besonderheiten:** Großzügiger Einstiegsbereich, behindertengerechte Toiletten, Tanzfläche mit Parkettboden, Fahrradstellplätze auf dem Achterdeck.



QUELLE: BODENSEE-SCHIFFSBETRIEBE (BSB), FOTO PETER ALLGAIER/SÜDKURIER-GRAFIK: SCHÖNLEIN

\* Neuer Name ab 26.03.2017

Quelle: BSB aus Südkurier vom 21.02.2017 und 27.03.2017

# Bahn-Fernverkehr von- /nach Radolfzell am Bodensee zu ausgewählten Städten und Flughäfen in Süddeutschland, Schweiz, Österreich und Frankreich (1)

Nr.	Stadt/Flughafen	Früheste und späteste Bahnverbindung <sup>1)</sup>	Dauer	Taktfolge
<b>1. Fernverkehr Süddeutschland</b>				
1.1	Stuttgart Hbf	H 05.37 - 7.56 Uhr, U Singen; 20.16 - 23.43 Uhr, U Singen R 05.05 - 7.59 Uhr, U Singen; 21.17 - 23.34 Uhr	2 ½ h	Takt stündlich
1.2	Karlsruhe Hbf	H 05.05 - 08.04 Uhr, U Offenburg; 20.57- 0.07 Uhr, U Offenburg R 04.55 - 08.00 Uhr; 21.16 - 00.04 Uhr	3 bis 3 ½ h	Takt stündlich
1.3	Freiburg Hbf	H 05.43 - 07.53 Uhr, U Singen, Basel Bad R 21.06 - 23.09 Uhr, U Basel Bad, Singen	2 bis 2 ½ h	Takt stündlich
1.4	Basel Bad	H 05.43 bis 07.15 Uhr, U Singen; R 21.44 bis 23.09 Uhr, U-Singen	1 ½ h bis 2 ½ h	Takt stündlich
1.5	Ulm Hbf	H 05.32 - 07.44 Uhr; R 22.35 - 00.32 Uhr	2 h bis 2 ¼ h	Takt stündlich
1.6	München Hbf	H 05.43 - 09.13 Uhr, U FN, Ulm; R 20.10 - 00.32 Uhr, U Ulm, FN	4 ¼ h	Takt stündlich
1.7	Oberstdorf	H 05.25 - 09.00 Uhr; R 20.21 - 23.42 U jeweils U Lindau, Immenstadt	3 ½ h	Takt stündlich
1.8	Garmisch-Partenkirchen	H 05.25 - 10.54 Uhr; R 18.05 - 23.42 U jeweils Lindau, M-Pasing	5 ½ h	Takt stündlich
<b>2. Fernverkehr Schweiz</b>				
2.1	Basel SSB	H 05.43 – 07.25 Uhr, U Basel Bad R 21.34 – 23.09 Uhr, U Basel Bad, Singen	2 h	Takt stündlich
2.2	Zürich	H 05.05 - 06.53 Uhr, U Singen, Schaffhausen R 22.07 - 23.48 Uhr, U Schaffhausen, Singen	1 ¾ h	Takt halbstündlich über KN bzw. Singen
2.3	Lugano	H 05.43 bis 09.17 Uhr, U Singen, Schaffhausen, Zürich R 19.42 bis 23.09 Uhr, U Zürich, Schaffhausen, Singen	3 ½ h	Takt stündlich
3.1	St. Gallen	H 05.19 bis 06.55 Uhr, U Konstanz, Kreuzlingen (CH) R 22.04 bis 23.45 Uhr, U Kreuzlingen (CH), Konstanz	1 ½ h	Takt halbstündlich

**Erläuterungen:**

1) Bahnverbindungen werktags, teilweise noch frühere oder spätere Bahnverbindungen möglich!

U Umsteigeorte

# Bahn-Verkehr von-/nach Radolfzell am Bodensee zu **ausgewählten Städten und Flughäfen** in Süddeutschland, Schweiz und Frankreich (2)

Nr.	Städte/Flughafen	Früheste und späteste Bahnverbindung <sup>1)</sup>	Dauer	Taktfolge
<b>3. Fernverkehr Österreich</b>				
3.1	Innsbruck	H 05.25 - 10.11 Uhr, U Lindau, Feldkirch (A) R 19.44 - 23.42 Uhr, U Bregenz (A), Lindau,	4 ¾ bis 4 ½ h	Takt stündlich
3.2	Bregenz	H 05.25 - 07.09 Uhr, U Lindau R 21.45 - 23.42 Uhr, U Lindau	1 ¾ bis 2 h	Takt stündlich
3.3	St. Anton	H 05.25 - 09.01 Uhr, U Lindau, Feldkirch R 19.16 - 23.42 Uhr, U Feldkirch, Lindau	3 ½ h	Takt stündlich
<b>4. Fernverkehr Italien</b>				
4.1	Mailand Centrale	H 05.43 - 10.35 Uhr, U Schaffhausen, Zürich HB R 19.25 - 01.01 Uhr, U Zürich HB, Schaffhausen	5 h	Takt stündlich
<b>5. Flughäfen</b>				
5.1	Stuttgart Flughafen/Messe	H 05.37 - 08.12 Uhr, U Singen, Böblingen, S-Rohr R 21.08 - 23.34 Uhr, U S-Rohr, Böblingen, Singen	2 ½ h	Takt stündlich
5.2	München Flughafen	H 04.30 - 09.06 Uhr, U Friedrichshafen, Ulm, M-Pasing, M-Laim R 19.11 - 00.32 Uhr, U München Hbf, Ulm, Friedrichshafen	4 ½ h	Takt stündlich
5.3	Friedrichshafen-Flughafen	H 04.30 - 05.43 Uhr, U Friedrichshafen Stadt R 23.14 - 00.32 Uhr, Bus U Friedrichshafen Stadt	1 ¼ h	Takt stündlich
5.4	Basel Euro Airport Schweiz/Frankreich	H 05.43 - 07.48 Uhr, U Basel Bad, Basel SBB R 21.22 - 01.01 Uhr, U Basel SSB, Basel Bad, Singen	2 h bis 3 ½ h	Takt stündlich
5.5	Zürich, Flughafen Kloten	H 05.19 – 07.08 Uhr, U Konstanz R 22.21 bis 00.03 Uhr, U Winterthur, Schaffhausen, Singen	1 ½ h	Takt stündlich

**Erläuterungen:**

1) Bahnverbindungen werktags, teilweise noch frühere oder spätere Bahnverbindungen möglich!

U Umsteigeorte

Quelle: DB Bahn Auskunft im Internet 4/2018

# **Wohnen & Arbeiten, Wirtschaft**

# Mietspiegel der Stadt Radolfzell 2019 (1)

## Durchschnittliche monatliche Basis-Nettomiete 2019: 7,68 Euro/m<sup>2</sup>

### Vergleichsmiete

Die Berechnung der durchschnittlichen ortsüblichen Vergleichsmiete in diesem Mietspiegel erfolgt in drei Arbeitsschritten:

- Im **Arbeitsschritt 1** wird die Basis-Nettomiete in Euro/qm und pro Monat gemäß der Wohnfläche und dem Baujahr der Wohnung ermittelt.
- Im **Arbeitsschritt 2** werden die prozentualen Zu- und Abschläge für Besonderheiten bei Art, Ausstattung, Beschaffenheit und Lage der Wohnung gesammelt.
- Im **Arbeitsschritt 3** werden die Ergebnisse der Arbeitsschritte 1 bis 2 zusammengefasst und die durchschnittliche ortsübliche Vergleichsmiete berechnet.

### Arbeitsschritt 1: Basis-Nettomiete je nach Wohnfläche und Baualter

**Tabelle 1** gibt die durchschnittliche Vergleichsmiete - in Abhängigkeit von der Wohnfläche und dem Baujahr (= Basis-Nettomiete) - in Euro pro m<sup>2</sup> und Monat wieder. Tabelle 1 ist nach den Merkmalen **Wohnungsgröße** und **Baualter** gegliedert. Alle anderen Merkmale einer Wohnung - wie Art, Ausstattung, Beschaffenheit oder Lage - werden erst später über Zu- und Abschläge in der Tabelle 2 berücksichtigt.

### Arbeitsschritt 2: Zu-/Abschläge zur Basis-Nettomiete

Art, Ausstattung, Beschaffenheit und Lage einer Wohnung sind für ihren Wert von erheblicher Bedeutung.

Diese Wohnwertkriterien werden durch einzelne Zu- und Abschläge in Prozent der Basis-Nettomiete in der nachfolgenden Tabelle 2 berücksichtigt. Mit Hilfe der Tabelle können Sie feststellen, welche prozentualen Zu- oder Abschläge üblich sind.

Tabelle 1: Monatliche Basis-Nettomiete in Euro/m<sup>2</sup> nach Wohnungsgröße und Baujahr.

Baujahr Wohnfläche	vor 1919	1919 - 1945	1946- 1963	1964- 1977	1978- 1984	1985- 1995	1996- 2004	2005- 2008	2009- 2012	2013- 2019
40	7,46	7,19	7,35	7,77	8,20	8,44	8,90	9,22	9,44	9,70
41	7,39	7,13	7,28	7,70	8,12	8,37	8,82	9,15	9,36	9,61
42	7,34	7,07	7,22	7,64	8,05	8,30	8,74	9,07	9,28	9,53
43	7,27	7,01	7,17	7,57	7,99	8,24	8,68	9,00	9,21	9,46
44	7,22	6,96	7,12	7,52	7,94	8,19	8,62	8,94	9,15	9,40
45	7,18	6,92	7,08	7,48	7,88	8,13	8,56	8,88	9,09	9,34
46	7,14	6,88	7,02	7,43	7,83	8,08	8,51	8,83	9,03	9,28
47	7,10	6,84	6,99	7,39	7,79	8,04	8,46	8,78	8,98	9,23
48	7,06	6,81	6,95	7,36	7,75	8,00	8,42	8,73	8,94	9,18
49	7,02	6,77	6,92	7,31	7,72	7,96	8,38	8,69	8,90	9,14
50	6,99	6,74	6,89	7,28	7,69	7,93	8,34	8,65	8,86	9,10
51	6,96	6,71	6,87	7,25	7,66	7,90	8,31	8,62	8,83	9,07
52	6,94	6,69	6,84	7,23	7,63	7,86	8,28	8,59	8,79	9,03
53	6,92	6,67	6,82	7,21	7,60	7,83	8,26	8,56	8,77	9,00
54	6,90	6,65	6,80	7,19	7,57	7,81	8,23	8,54	8,73	8,97
55	6,88	6,63	6,78	7,17	7,55	7,79	8,21	8,52	8,71	8,95
56	6,86	6,61	6,77	7,15	7,54	7,77	8,19	8,50	8,69	8,93
57	6,85	6,60	6,74	7,14	7,52	7,76	8,17	8,48	8,67	8,91
58	6,84	6,59	6,73	7,12	7,51	7,74	8,15	8,45	8,65	8,89
59	6,83	6,58	6,72	7,11	7,50	7,73	8,14	8,44	8,64	8,88
60	6,82	6,57	6,71	7,10	7,48	7,72	8,13	8,43	8,63	8,87
61 - 62	6,81	6,56	6,70	7,09	7,47	7,71	8,11	8,41	8,61	8,85
63 - 64	6,79	6,55	6,69	7,08	7,46	7,69	8,10	8,40	8,60	8,84
65 - 66	6,79	6,54	6,68	7,07	7,45	7,69	8,09	8,39	8,59	8,83
67 - 68	6,78	6,54	6,68	7,07	7,45	7,68	8,09	8,38	8,59	8,82
69 - 70	6,78	6,54	6,68	7,07	7,45	7,68	8,09	8,38	8,59	8,82
71 - 72	6,79	6,54	6,68	7,07	7,45	7,68	8,09	8,39	8,59	8,83
73 - 74	6,79	6,54	6,69	7,07	7,46	7,69	8,10	8,40	8,60	8,83
75 - 76	6,80	6,55	6,69	7,08	7,47	7,70	8,11	8,41	8,61	8,84
77 - 78	6,81	6,56	6,70	7,09	7,48	7,71	8,12	8,42	8,62	8,86
79 - 80	6,82	6,57	6,71	7,11	7,49	7,72	8,13	8,43	8,63	8,87
81 - 82	6,83	6,59	6,73	7,12	7,50	7,74	8,15	8,45	8,65	8,89
83 - 84	6,85	6,60	6,74	7,13	7,52	7,76	8,16	8,48	8,67	8,91
85 - 86	6,86	6,61	6,77	7,15	7,54	7,77	8,19	8,50	8,69	8,93
87 - 88	6,88	6,63	6,78	7,17	7,56	7,79	8,21	8,52	8,71	8,95
89 - 90	6,90	6,65	6,80	7,19	7,57	7,81	8,23	8,54	8,73	8,97
91 - 93	6,92	6,67	6,82	7,21	7,60	7,84	8,26	8,57	8,77	9,00
94 - 96	6,95	6,70	6,85	7,24	7,64	7,87	8,29	8,60	8,81	9,05
97 - 99	6,98	6,72	6,88	7,27	7,67	7,91	8,33	8,64	8,84	9,09
100 - 102	7,01	6,76	6,91	7,30	7,70	7,95	8,36	8,67	8,88	9,12
103 - 105	7,05	6,79	6,94	7,34	7,74	7,98	8,40	8,71	8,92	9,16
106 - 110	7,09	6,83	6,98	7,38	7,78	8,02	8,44	8,77	8,97	9,21
111 - 115	7,13	6,87	7,02	7,43	7,83	8,08	8,51	8,82	9,03	9,27
116 - 120	7,18	6,92	7,08	7,48	7,88	8,13	8,56	8,88	9,09	9,34
121 - 125	7,22	6,96	7,12	7,52	7,94	8,17	8,61	8,93	9,14	9,40
126 - 130	7,26	6,99	7,15	7,56	7,98	8,23	8,66	8,98	9,19	9,44

Die durchschnittliche Nettomiete unabhängig von allen Wohnwertmerkmalen beträgt in Radolfzell zum Zeitpunkt der Datenerhebung: 7,68 Euro/m<sup>2</sup>.

# Mietspiegel der Stadt Radolfzell 2019 (2)

## Vergleichsmiete

Maßgeblich ist, dass die Ausstattung der Wohnung vom Vermieter gestellt wird. Hat ein Mieter einzelne Ausstattungsmerkmale selbst geschaffen, ohne dass die Kosten hierfür vom Vermieter erstattet wurden, so bleiben diese Ausstattungsmerkmale unberücksichtigt.

**Hinweis:** Beachten Sie die Erläuterungen im Anschluss an Tabelle 2.

## Arbeitsschritt 3: Ermittlung der ortsüblichen Vergleichsmiete

Aus den Ergebnissen der Tabellen 1 (Seite 10) bis 2 (Seiten 12/13) wird in Tabelle 3 (Seite 17) die durchschnittliche ortsübliche Vergleichsmiete für eine konkrete Wohnung ermittelt:

Nach der Übertragung der Basis-Nettomiete und der prozentualen Zu-/Abschläge wird in Feld C von Tabelle 3 die Summe der Zu-/Abschläge in Euro/m<sup>2</sup> umgerechnet, indem die Basismiete (Feld A) mit der Summe der prozentualen Zu-/Abschläge (Feld B) multipliziert und durch 100 geteilt wird.

Die durchschnittliche ortsübliche Vergleichsmiete pro m<sup>2</sup> (Feld D) wird berechnet, indem die Summe (bzw. im Falle eines negativen Abschlagbetrags die Differenz) aus Basismiete (Feld A) und Zu-/Abschlagsbetrag (Feld C) gebildet wird.

Um die durchschnittliche ortsübliche Vergleichsmiete pro Monat zu erhalten (Feld E), muss die durchschnittliche ortsübliche Vergleichsmiete pro m<sup>2</sup> (Feld D) mit der Wohnfläche multipliziert werden.

1) Durchschnitts-Kaltmiete 2018: RZ 7,68, Bund 7,04 €/m<sup>2</sup> WF

## Prozentuale Zu- und Abschläge auf die Basis-Nettomiete

Tabelle 2: Prozentuale Zu- und Abschläge auf die Basis-Nettomiete je nach Art, Ausstattung, Beschaffenheit und Wohnlage einer Wohnung

	Zu-/Abschlag	Übertrag
<b>I) Wohnungsausstattung bzw. -beschaffenheit</b>		
Gebäudetyp ist ein Einfamilienhaus	+ 9 %	
Gebäudetyp ist ein Reihenhäuser oder eine Doppelhaushälfte	+ 2 %	
Garten(-anteile) mit ausschließlicher Nutzung durch eine oder mehrere Hausparteien (gilt nur für Mehrfamilienhäuser)	+ 2 %	
Einbauküche (Mindestausstattung: zwei Elektroeinbaugeräte, Spülbecken mit Unterschrank, Kücheneinbauschränke) wird vom Vermieter gestellt	+ 5 %	
Aufzug im Gebäude (mit weniger als 5 Volletagen)	+ 7 %	
Wohnung verfügt über (Dach-)Terrasse	+ 6 %	
Sanitäräumlichkeiten umfassen separate Einzeldusche und eine Badewanne	+ 3 %	
Sanitärausstattung umfasst Handtuchheizkörper	+ 3 %	
seit 10 Jahren nicht erneuerte Teppichböden im überwiegenden Teil der Wohnung	- 7 %	
Wohnung verfügt über keinen Balkon	- 5 %	
alte Installation (z.B. Strom, Wasser, Gas) frei sichtbar über Putz	- 4 %	
schlechte Grundrissgestaltung (z.B. mindestens ein Durchgangszimmer)	- 4 %	
keine zeitgemäße Elektroinstallation (z.B. nur eine Sicherung für Beleuchtung/Steckdosen bzw. Elektroherd, max. 2 Steckdosen pro Raum, keine FI-Schalter)	- 4 %	
<b>II) Modernisierungsmaßnahmen (siehe Tabelle 2a)</b>		
Voll- oder Generalsanierung (vergleichbar Neubau!) (mind.7 Punkte)	+ 11 %	
umfassende Modernisierungsmaßnahmen (5-6 Punkte)	+ 8 %	
mehrere Modernisierungsmaßnahmen (3-4 Punkte)	+ 5 %	
vereinzelte Modernisierungsmaßnahmen (1-2 Punkte)	+ 2 %	
keine Modernisierungsmaßnahmen (0 Punkte)	0 %	
<b>III) Wohnlage je nach kleinräumiger Wohnlagesituation im ganzen Stadtgebiet und nach Stadtteil</b>		
Bodensee ist aus den Haupträumen deutlich sichtbar (unverbauter Seeblick)	+ 9 %	
Entfernung zum Ufer des Bodensees beträgt maximal 300 m	+ 4 %	
Hauptwohnräume der Wohnung liegen in Richtung Garten/Grünanlage/Park (kein Verkehrsaufkommen)	+ 4 %	
nächste Einkaufsmöglichkeit für speziellen breitgefächerten Bedarf (z.B. Einkaufszentrum, Innenstadt) ist fußläufig weniger als 300 m entfernt	+ 4 %	
nächste Haltestelle von öffentlichen Verkehrsmitteln ist fußläufig weniger als 300 m entfernt	+ 4 %	
Entfernung zum Ufer des Bodensees beträgt mehr als 1000 m	- 4 %	
Hauptwohnräume der Wohnung liegen in Richtung einer Haupt-/Durchgangsstraße (starkes und mittleres Verkehrsaufkommen)	- 4 %	
nächste Einkaufsmöglichkeit für speziellen breitgefächerten Bedarf (z.B. Einkaufszentrum, Innenstadt) ist fußläufig mehr als 1000 m entfernt	- 4 %	
nächste Haltestelle von öffentlichen Verkehrsmitteln ist fußläufig mehr als 1000 m entfernt	- 9 %	
Das Mietobjekt liegt in einem Untergeschoss/Kellergeschoss eines Gebäudes	- 4 %	
rein nordseitige Ausrichtung der Wohnung	- 4 %	
Wohnung liegt in der Kernstadt Radolfzell	0 %	
Wohnung liegt im Stadtteil Böhringen oder Markelfingen	-3 %	
Wohnung liegt im Stadtteil Stähringen	- 6 %	
Wohnung liegt im Stadtteil Güttingen oder Liggeringen oder Möggingen	-10 %	
<b>Summe der Zu- und Abschläge für Art, Ausstattung, Beschaffenheit und Lage (zu übertragen in Tabelle 3, Feld B)</b>		

# Mietspiegel der Stadt Radolfzell 2019 (3)

## Übersicht zur Berechnung der ortsüblichen Vergleichsmiete

Diese Übersicht ermöglicht die Berechnung der ortsüblichen Vergleichsmiete auf Basis von Nettomieten oder Brutto-/Teilklausivmieten. Übertragen Sie zuerst die Zwischenergebnisse aus den Mietspiegeltabellen 1 und 2 in die vorgesehenen Felder und berechnen Sie anschließend anhand der bezeichneten Arbeitsschritte die durchschnittliche ortsübliche Vergleichsmiete. Die Berechnungsschritte werden auch an zwei Beispielen genau erläutert.

Tabelle 3: Berechnung der ortsüblichen Vergleichsmiete bei Nettomieten

Arbeits- schritt	Berechnungsschritte		Beispiel 1		Beispiel 2	
	Bezeichnung	Wo finde bzw. wie berechne ich den Wert?	Prozent	Euro	Prozent	Euro
1	Basis-Nettomiete pro m <sup>2</sup>	Übertrag aus Tabelle 1 (Seite ...)	Feld A		Feld A	
2	Zu-/Abschlag für Art, Ausstattung, Beschaffenheit und Lage	Übertrag aus Tabelle 2 (Seite ...)		Feld B		Feld B
3	Umrechnung der Summe aller Zu-/Abschläge in Euro	Multiplikation der Basis-Nettomiete mit dem Prozentbetrag*	Feld C		Feld C	
	<b>durchschnittliche ortsübliche Vergleichsmiete pro m<sup>2</sup> und Monat</b>	Addition der Basis-Nettomiete und der Summe der Zu-/Abschläge in Euro-Beträgen	Feld D		Feld D	
	<b>durchschnittliche ortsübliche Vergleichsmiete pro Monat</b>	Multiplikation mit der Wohnfläche	Feld E		Feld E	

\* Dazu ist die Umrechnung der Prozentzahl in eine Dezimalzahl erforderlich, indem das Komma um zwei Stellen nach links verschoben wird!

# Preisspiegel **Neubaumarkt** in ausgewählten Städten von 20.000 bis 100.000 Einwohner in Baden-Württemberg und Deutschland Anfang 2024

**Baugrundstücke (BG):** Baureife Grundstücke für Eigenheime (EH), mittlere bis gute Wohnlage 300 bis 800 m<sup>2</sup>

**Reiheneigenheime (RH):** mittlere bis gute Wohnlage, Wohnfläche ca. 100 m<sup>2</sup>, ohne Garage, ortsübliches Grundstück

**Eigentumswohnungen (ETW):** mittlere bis gute Wohnlage, 3 Zimmer, Wohnfläche ca. 80 m<sup>2</sup>, ohne Garage/Stellplatz, keine Steuermodelle

Pos.	Stadt	BG für EFH (1.000 €)		RH (1.000 €)		ETW (€/m <sup>2</sup> WF)	
		von bis	häufig	von bis	häufig	von bis	häufig
<b>Städte in Baden-Württemberg</b>							
1	Ludwigsburg	650-1.250	<b>900</b>	650-980	<b>785</b>	6.300-8.000	<b>6.800</b>
2	Kornwestheim	550-1.100	<b>850</b>	590-860	<b>670</b>	5.500-7.500	<b>6.200</b>
3	Bietigheim-Bissingen	500-1.250	<b>850</b>	610-825	<b>695</b>	5.600-7.550	<b>6.000</b>
4	Vaihingen/Enz	300-705	<b>460</b>	470-670	<b>600</b>	5.000-6.500	<b>5.500</b>
5	Weinheim	650-1.300	<b>900</b>	-	-	4.500-6.500	<b>5.500</b>
6	Konstanz/Bodensee	700-1.000	<b>1.000</b>	900-1.000	<b>1.000</b>	7.500-10.000	<b>8.000</b>
7	Überlingen/Bodensee	-	-	-	-	7.550-9.850	<b>8.600</b>
8	Radolfzell/Bodensee	435-985	<b>580</b>	-	-	5.400-6.600	<b>6.200</b>
<b>Städte in weiteren Bundesländern in Deutschland</b>							
9	Garmisch-Partenkirchen	800-1.800	<b>1.400</b>	690-950	<b>850</b>	7.000-9.000	<b>8.500</b>
10	Lüneburg	300-750	<b>420</b>	400-620	<b>450</b>	5.000-6.900	<b>6.300</b>
11	Kempten /Allgäu	480-730	<b>600</b>	450-650	<b>550</b>	4.700-6.500	<b>5.200</b>
12	Lindau /Bodensee	900-1.400	<b>1.150</b>	520-850	<b>600</b>	5.500-8.500	<b>6.800</b>
13	Wolfenbüttel	180-315	<b>300</b>	-	-	3.450-4.800	<b>4.550</b>

Preisstand: Anfang 2024

# Preisspiegel **Gebrauchtwohnungsmarkt** in ausgewählten Städten von 20.000 bis 100.000 Einwohner in Baden-Württemberg und Deutschland Anfang 2024

**Frei stehende Eigenheime (EH):** mittlere bis gute Wohnlage, Wohnfläche (WWF) ca. 120 m<sup>2</sup>, inkl. Garage und ortsüblichem Grundstück


**Reiheneigenheime (RH):** mittlere bis gute Wohnlage, Wohnfläche ca. 100 m<sup>2</sup>, ohne Garage, ortsübliches Grundstück

**Eigentumswohnungen (ETW):** mittlere bis gute Wohnlage, 3 Zimmer, Wohnfläche ca. 80 m<sup>2</sup>, ohne Garage/Stellplatz, keine Steuermodelle

Pos.	Stadt	EFH (1.000 €)		RH (1.000 €)		ETW (€/m <sup>2</sup> WF)	
		von bis	häufig	von bis	häufig	von bis	häufig
<b>Städte in Baden-Württemberg</b>							
1	Ludwigsburg	550-1.200	<b>880</b>	330-650	<b>480</b>	1.700-4.500	<b>3.300</b>
2	Kornwestheim	450-850	<b>625</b>	340-600	<b>450</b>	1.900-4.300	<b>3.200</b>
3	Bietigheim-Bissingen	400-1.100	<b>800</b>	300-600	<b>450</b>	1.700-4.500	<b>4.000</b>
4	Vaihingen/Enz	340-700	<b>540</b>	295-480	<b>385</b>	1.700-3.500	<b>2.700</b>
5	Weinheim	410-890	<b>670</b>	290-480	<b>390</b>	2.500-3.900	<b>3.200</b>
6	Überlingen/Bodensee	590-1.340	<b>900</b>	550-785	<b>690</b>	4.150-6.950	<b>5.000</b>
7	Konstanz/Bodensee	900-1.500	<b>1.200</b>	700-1.200	<b>900</b>	4.000-7.500	<b>6.000</b>
8	Radolfzell/Bodensee	450-885	<b>650</b>	430-670	<b>580</b>	3.500-4.850	<b>4.050</b>
<b>Städte in weiteren Bundesländern in Deutschland</b>							
9	Garmisch-Partenkirchen	650-1.200	<b>950</b>	700-990	<b>850</b>	4.600-8.000	<b>6.400</b>
10	Lüneburg	420-900	<b>550</b>	220-490	<b>350</b>	3.500-6.000	<b>4.200</b>
11	Kempten /Allgäu	350-650	<b>500</b>	340-560	<b>420</b>	2.500-4.800	<b>3.700</b>
12	Lindau /Bodensee	520-950	<b>650</b>	440-770	<b>480</b>	3.500-6.000	<b>4.500</b>
13	Wolfenbüttel	280-550	<b>410</b>	205-375	<b>275</b>	1.600-2.350	<b>1.950</b>

Preisstand: Anfang 2024

# Radolfzell am Bodensee-Stadtzentrum mit Hafen, Bahnhof, Münster, Stadtgarten



## Moderne Wohn- und Geschäftsgebäude im Stadtzentrum „Schiesserarenal“ in Radolfzell am Bodensee (1)

**Radolfzell ist eine Stadt mit hoher Wohn-, Arbeits- und Erholungsqualität.  
Nachhaltige bauliche Entwicklung im Einklang mit Natur und Mensch ist das Ziel.**

### Erweiterung Stadtzentrum

Im ehemaligen Schiesserarenal liegt am Ende der Fußgängerzone in zentraler Lage Radolfzells an der Seemeile zwischen Hafen, Bahnhof / Busbahnhof, Altstadt und Seemaxx.

Zum Bodensee sind es zu Fuß gerade mal 8 Minuten.

Radolfzell ist die Stadt mit dem längsten Uferabschnitt am Bodensee.

Leben, wo andere Urlaub machen.

Radolfzell ist ein Geheimtipp am Bodensee. Mit der Bahn Seehas ist Konstanz nicht weit. Die wunderschöne Künstlerhalbinsel Hori mit den Badestränden und die nahe Schweiz laden zu Ausflügen, Schlemmen und Genießen ein.

Radolfzell ist eine Radler Metropole mit Eisenbahnknoten am Bodensee sowie Einkaufs-, Tourismus und Kurgaststadt.

## Moderne Wohn- und Geschäftsgebäude im Stadtzentrum „Schiesserarenal“ in Radolfzell am Bodensee (2)

### **Wohnanlage Schiesser-Markthallenarenal, 1. Bauabschnitt 2006-2008 in der Sankt-Johannis-Str. und Werner-Messmer-Str. 1- 5**

Auf einem Teil des ehemaligen Schiessergeländes in Radolfzell, dem Markthallenareal, gegenüber dem Jahrhundertbau, entstand ein innerstädtisches Wohnbauprojekt, das die Innenstadt erweitert und mit dem neu eröffneten Seemaxx als Einkaufserlebnis verbindet.

Realisiert wurde das von der Arbeitsgemeinschaft Markthallenareal, an der neben der GVV Städtische Wohnbaugesellschaft Singen mbH und der Züblin Projektentwicklung GmbH die WOBAK, Konstanz beteiligt ist.

Noch vor dem Jahresende 2006 konnte mit dem Bau und dem Vertrieb des ersten Bauabschnitts begonnen werden.

Im Jahr 2008 wurde der 1. Bauabschnitt fertiggestellt mit 74 Eigentumswohnungen unterschiedlichster Größe und Zimmeranzahl, die ganz überwiegend barrierefrei mit Personenaufzügen erschlossen werden, und 6 Ladeneinheiten sowie eine Gemeinschaftstiefgarage.

# Moderne Wohn- und Geschäftsgebäude im Stadtzentrum „Schiesserarenal“ in Radolfzell am Bodensee (3)

## Wohnanlage Schiesser-Markthallenarenal, 2. Bauabschnitt 2010/11 in der Werner-Messmer-Str. 2 – 6 <sup>1)</sup>

Auf einem Teil des ehemaligen Schiessergeländes in Radolfzell, dem Markthallenareal, entstand ein innerstädtisches Wohnbauprojekt, das die Innenstadt erweitert und mit dem neu eröffneten Seemaxx verbindet.

Realisiert wurde das von der Arbeitsgemeinschaft Markthallenareal, an der neben der GVV Städtische Wohnbaugesellschaft Singen mbH und der Züblin Projektentwicklung GmbH die WOBAG, Konstanz beteiligt ist.

Im Jahr 2011 wurde der 2. Bauabschnitt fertiggestellt mit 64 Eigentumswohnungen unterschiedlichster Größe und Zimmeranzahl, die ganz überwiegend barrierefrei mit Personenaufzügen erschlossen werden, sowie eine Gemeinschaftstiefgarage.

### Gewerbe und Stiftung in der neuen Wohnanlage:

Beim Fernsehgeschäft Vogler an der Ecke Markthallenstr./Werner-Messmer-Str. 1 bzw. gegenüber dem **Kino** ist im Gebäude Werner-Messmer-Str. 2a **das Büro der Werner und Erika Messmer-Stiftung** ([www.messmer-stiftung.de](http://www.messmer-stiftung.de)) eingerichtet.

**Unternehmer Werner Messmer ist Ehrenbürger der Stadt Radolfzell, verstorben am 21. Mai 2016.**

**Im Gebäude Werner-Messmer-Str. 6 ist in einer Penthouse-Wohnung die Fußpflege- und Naturkosmetikpraxis von Theresia Bouse ([www.theresia.bouse.de](http://www.theresia.bouse.de)) integriert.**

1) Aktueller Bodenrichtwert zum 31.12.2018: 600 €/m<sup>2</sup>

# Moderne Wohn- und Geschäftsgebäude im Stadtzentrum „Schiesserarenal“ in Radolfzell am Bodensee (4)

## Modernes Wohnen im Zentrum der Stadt

Das historische Stadtzentrum von Radolfzell wurde mit dem Seepark auf dem ehemaligen Schiesser-Markthallenarenal um eine Attraktion reicher.

Hier entstanden keine Fachwerkhäuser im mittelalterlichen Baustil, dafür eine moderne Wohnanlage mit Eigentumswohnungen vom höchstem Komport.

Zudem können die neuen Bewohner ein angenehmes Ambiente in erstaunlich ruhiger Lage und zentrumsnah genießen.

Einkaufsmöglichkeiten, Schulen, Kindergarten, Apotheken und Ärzte findet man gleich um die Ecke.

## 3 Wohngebäude mit 60 Wohnungen, Tiefgarage mit 69 Stellplätzen, Kinderspielplatz

Architekt: Freiburger Architekturbüro  
Harter & Kanzler

Bauprojekt: Wohnbaugesellschaft Singen,  
Wobak Konstanz,  
Züblin Projektentwicklung

## Wohnanlage Schiesser-Markthallenarenal, 2. Bauabschnitt 2010/11 in der Werner-Messmer-Str. 2 - 6



2016/2/6

● Standort Portal Energiewende von Herausgeber Dieter Bouse

Quellen: Foto Dieter Bouse 2016; Südkurier Radolfzell - Text Roland Dost am 24.09.2011 (Er erhielt am 1. April 2014 die Verdienstmedaille der BR Deutschland)

## Moderne Wohn- und Geschäftsgebäude im Stadtzentrum „Schiesserareal“ in Radolfzell am Bodensee (5)

### Wohn- und Geschäftsgebäude „Schiesserquartier“ Neubau 2012/13 an der Seemeile, Sankt-Johannis-Str. 12-18

#### Bauherr Kupprion Immobilien GmbH, Singen.

Es wurden 48 Eigentumswohnungen mit 50-110 m<sup>2</sup> Wohnfläche bei einer Raumhöhe von 2,70 m und vier Geschäfte an der neuen Lebensader Seemeile im Herzen der Stadt gebaut.

Die vier großzügig bemessene Geschäfte an der stark frequentierten Seemeile (Fußgängerzone) in der Sankt-Johannis-Str. sind das AOK-Kundencenter, der Friseur coco, das Modegeschäft 10 th Avenue und das Kinderstoffzimmer.

**Die Gebäudeeingänge der Eigentumswohnungen sind in der Hadwigstr. 8/10, Werner-Messmer-Str. 7 und in der Sankt-Johannis-Str. 10**

#### Ausgewählte Daten und Fakten zum Gebäude:

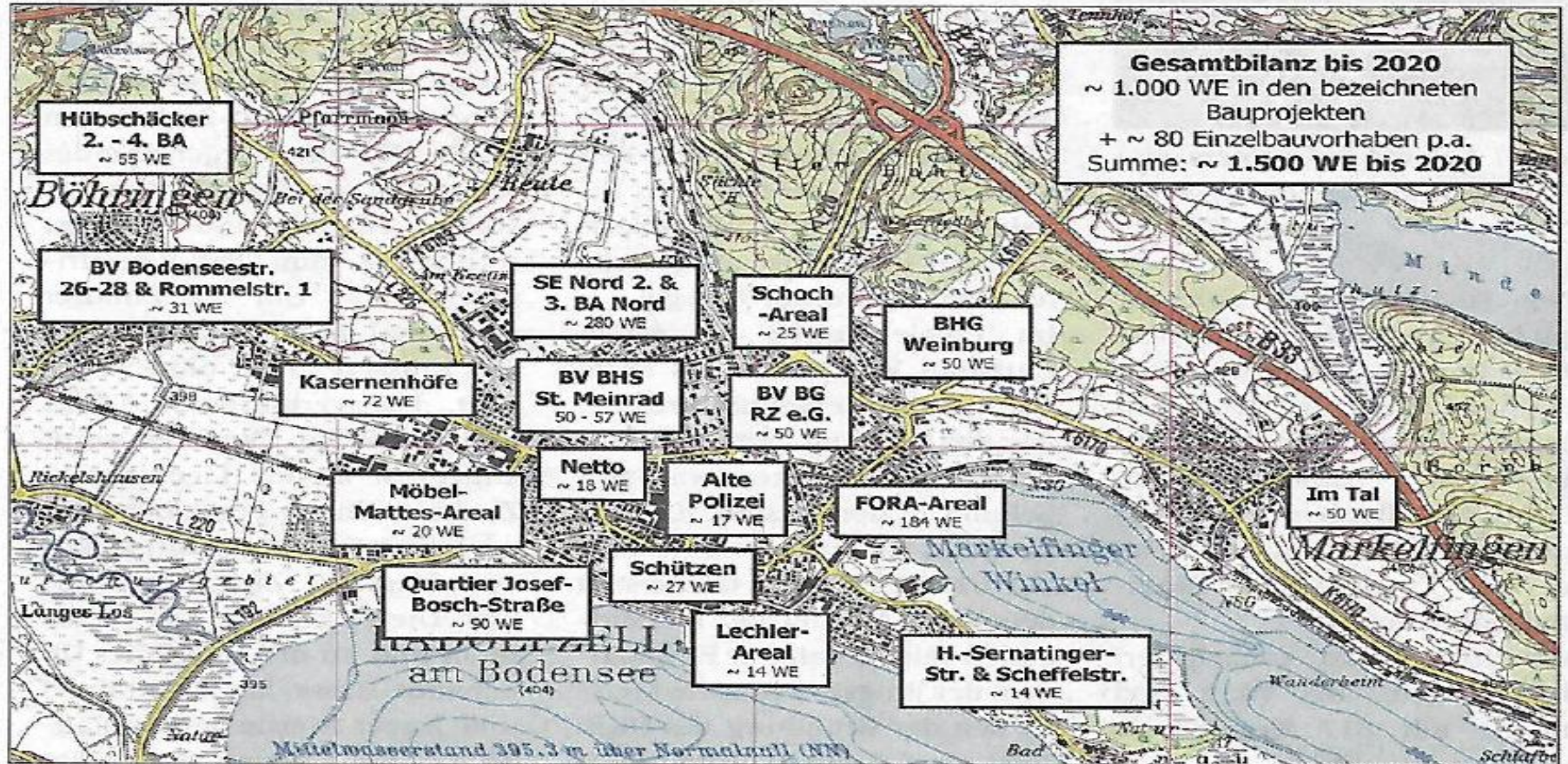
- Besonders hohe Deckenhöhe mit 2,70 m schafft durch hohe Räume Altbaucharme und ermöglicht bessere Durchlüftung der Wohnräume
- Fußbodenheizung mit Wärmeversorgung durch das benachbarte TKM Tagungs- und Kulturzentrum Milchwerk
- Künstlerische Aufwertung erhält das Gebäude durch die jüngst vorgestellte Plastik „Europa“ des Bodmaner Künstlers Peter Lenk
- Gesamtkosten des Gebäudes rund 14 Mio. Euro.

# Neue Wohnbauprojekte in Radolfzell bis 2020

1.500 neue Wohnungen

## Wohnbauprojekte – Geplante Fertigstellungen 2015 - 2020

Radolfzell  
BODENSEE



# Neubauwohnprojekt SeeVillenPark in Radolfzell am Bodensee 2017/18 (1)

Standort Wohnanlage mit 91 attraktiven Eigentumswohnungen mit Seeblick Bodensee



## Neubauwohnprojekt SeeVillenPark in Radolfzell am Bodensee 2017/18 (2)

91 attraktive Eigentumswohnungen mit Seeblick in 8 Villen von 59 m<sup>2</sup> bis 194 m<sup>2</sup> Wohnfläche  
Preise 5.000 - 8.000 €/m<sup>2</sup> Wohnfläche



# Von der Seemeile in die Altstadt zum See in Radolfzell am Bodensee

## Ausgewählte Einrichtungen, Dienstleitungen, Handel, Gesundheit, Gastronomie

**Die Seemeile bildet das Verbindungsstück zwischen dem seemaxx Factory Outlet Center Radolfzell, der Radolfzeller Altstadt , Bahnhof und dem Bodenseehafen (Fußgängerzone, Fußweg ca. 15 min)**

### Seeuferpromenade Bodensee

Schiffsanlegestelle Bodenseeschifffahrt  
Karl-Wolf-Str. (Uferpromenade)

### Bahnhof/ZOB

Seetorstr.

Marktplatz

### Rathaus, Münster (Kirche)

Schützenstr.  
Höllstr.

Höllstr./Kaiserpassage  
Rene-Moustelon-Platz

### Mühlbach-Center mit Parkhaus

Sankt-Johannis-Str.

### Jahr100Bau

**Wohn- und Geschäftsgebäude Markthallenareal**  
**Wohn- und Geschäftsgebäude Schiesserquartier**

### Einkaufserlebnis seemaxx mit Parkplätzen

Wassersportclub Wäschbruck mit Hafen, Fahrkartenschalter  
Mole Restaurant und Cafe\* Cafe –Pizzeria Da Toni  
Kiosk, Reisebüro im Bahnhof, Touristik-Information (Tel.: 07732 / 81-500)

Stadtmuseum Radolfzell

Eiscafé Tiramisu\*, Sparkasse Si-Ra, Kaufhaus Kratt, Wochenmärkte Mi./Sa.

Volksbank eG, Radoldus Apotheke  
Gaststätte „Omas Küche im Liesele“, Sparkasse Si-Ra  
Weinhaus Baum mit Gaststätte\*  
Hapag Lloyd Reisebüro, Büfee Pizzeria  
Italienische Gaststätte il Postino\* ,Bäckerei Alexander Koch, Tchibo  
Kaufland und 9 Fachgeschäfte, z.B. Drogerie dm, Brillen Apollo,  
Friseur Klier, Quick Schuhe, Geschenke, Blumen, Restaurant, Kiosk u.a.  
parallel zur St. Johannis-Str., Markthallenstr. /Ecke Werner-Messmer-Str. 2-6  
Janik Küchen + Wohnen, Fußpflege- und Kosmetikpraxis Theresia Bouse

Neue-Stadtapotheke, Haarstudio Fine Cut, **Fino** Cafe-Restaurant-Pizzeria\*  
Wohnstudio Mattes, Fernsehgeschäft Vogler  
Kunstwerk „Kampf um Europa“ von Bildhauer Peter Lenk und  
Friseur coco, AOK-Gesundheitskasse-Kundenzentrum u.a.  
parallel zur St. Johannis-Str., Werner-Messmer-Str. 14  
DAV-Kletterzentrum Bodensee, TKM Kulturzentrum Milchwerk, aqu-turm  
Markenmode zu Outletpreisen (Preisvorteil 30-70%)  
z.B. Gerry Weber, Schiesser, Levis, Reebok, Puma, Levis, Brax; Cafe Holly  
Stand: 8/2017

\* Gaststättenbetrieb mit überdachten Plätzen im Freien

# Wirtschaftsstandort Radolfzell am Bodensee, Stand 1/2020

Radolfzell ist der vitale Wirtschaftsstandort am Bodensee. Neben der guten Infrastruktur und den besten Rahmenbedingungen schätzen Unternehmer und Fachkräfte die hohe Lebens- und Freizeitqualität. Radolfzell zeichnet sich durch einen gesunden Branchenmix aus produzierendem Gewerbe, Handel, Handwerk und Dienstleistung aus. Schwerpunkte liegen in den Bereichen Fahrzeugtechnik/-elektrik, Maschinenbau/Automation, Pumpentechnik und Informations- und Kommunikationstechnologie.

## Die größten sechs Arbeitgeber sind

- BCS Automotive Interface Solutions (Fahrzeugelektrik) mit rund 950 Mitarbeiter
- Schiesser AG (Textil)
- Aptar Group (Verpackungssysteme, Dosiersysteme)
- Hügli Nahrungsmittel GmbH (Schweizer Lebensmittelunternehmen kreieren und vermarkten Suppen, Saucen, Bouillons, Würzen, Desserts und Fertiggerichte mit 630 Mitarbeiter in RZ)
- Allweiler GmbH (Industriepumpen und Kompressoren, Deutschlands traditionsreichster Hersteller sowie europäischer Markt- und Technologieführer in den Marktsegmenten Schiffbau, Energieerzeugung und Industrieanwendungen mit rund 800 Mitarbeiter)
- NDI Europe MMBH (Medizintechnik)

## Betriebe (Stand 2018)

**1.575**

## Beschäftigte (Stand 2018)

**13.560**

Produzierendes Gewerbe

5.047 (37,1%)

Handel/Gastgewerbe, Verkehr

2.302 (17,0%)

Sonstige Dienstleistungen

6.168 (45,6%)

Land- und Forstwirtschaft, Fischerei

25 ( 0,2%)

## Pendler - Einpendler / Auspendler

**8.326 / 6.677**

## Standortkosten

Gewerbegrundstücke von der Stadt (unbebaut u. erschlossen) ca. 120 €/ m<sup>2</sup>

## Mieten

Lagerflächen

ab 2,00 €/ m<sup>2</sup> monatlich

Produktionsflächen

ab 3,00 €/ m<sup>2</sup> monatlich

Büroflächen

ab 6,00 – 12,00 €/m<sup>2</sup> monatlich

Einzelhandel

ab 7,00 – 17,00 €/ m<sup>2</sup> monatlich

# Gewerbe in Radolfzell am Bodensee, Stand 7/2015

**Radolfzell ist der vitale Wirtschaftsstandort am Bodensee. Neben der guten Infrastruktur und den besten Rahmenbedingungen schätzen Unternehmer und Fachkräfte die hohe Lebens- und Freizeitqualität.**

## **Entwicklungsmöglichkeiten in Radolfzell**

Radolfzell am Bodensee ist regionales Mittelzentrum und zeichnet sich durch einen gesunden Branchen- und Größenmix aus produzierendem Gewerbe, Handel, Handwerk und Dienstleistungen aus. Damit sich bestehende und neue Unternehmen hier vor Ort entwickeln können, bietet die Stadt Gewerbeflächen an und vermittelt unentgeltlich Gewerbeimmobilien.

## **Flächen**

Derzeit stehen für eine Bebauung insgesamt ca. 30.000 qm Gewerbeflächen im Gewerbegebiet Nord, im Gewerbegebiet Reichenauer Wiesen sowie im Gewerbegebiet Seelenhof im Stadtteil Markelfingen zur Verfügung.

## **Preise**

Die Verkaufspreise liegen je nach Gewerbegebiet zwischen 70 Euro/m<sup>2</sup> und 95 Euro/m<sup>2</sup> inklusive Erschließungskosten und Abwasserbeitrag.

## **Gewerbegebiete und Entwicklungsflächen**

Sie erhalten genauere Einzelheiten zu den einzelnen, derzeit bebaubaren Gewerbegebieten GE Nord, GE Reichenauer Wiesen und GE Seelenhof im Stadtteil Markelfingen von der Wirtschaftsförderung.

Des Weiteren können Sie sich über interessante Grundstücke informieren, die in den nächsten Jahren entwickelt werden sollen, wie z. B. das Gleisdreieck, das Quartier Kapuzinerweg, die Güterhalle mit Bahnkantine und der Güterbahnhof.



Das Radolfzeller Innovationszentrum (RIZ) bietet jungen Unternehmen geeignete Räumlichkeiten. BILD: GERALD JARAUSCH

## Unterstützung für junge Unternehmer

StartUp-Center im Radolfzeller Innovationszentrum

VON GERALD JARAUSCH

Radolfzell ist aus verschiedenen Gründen eine Zuzugsregion. Nicht zuletzt wegen der äußerst attraktiven Lage am Bodensee möchten sich junge Unternehmen gerne hier ansiedeln. Das hat die Stadt Radolfzell bereits vor rund 15 Jahren erkannt und mit dem Radolfzeller Innovationszentrum (RIZ) in der ehemaligen Kaserne eine Möglichkeit geschaffen, die genau das bietet.

Die Wirtschaftsförderung der Stadt Radolfzell bietet dort in Kooperation mit dem RIZ Jungunternehmen und Existenzgründern die Möglichkeit, Büro- und Werkstattflächen vergünstigt anzumieten, um vor allem die Kosten in der Anfangsphase eines Unternehmens überschaubar zu gestalten. Dazu gewährt die Stadt in Form eines monatlichen Mietzuschusses eine Förderung. Sie soll die Existenzgründer in der Anfangsphase beim Aufbau der Firma unterstützen. Die StartUp-Unternehmen, die im RIZ Flächen anmieten, profitieren von der renommierten Adresse, dem hochwertigen Ausstattungsangebot und der vielfältigen Infrastruktur mit Konferenz-Center und dem Casino-Restaurant.

Derzeit sind in dem Komplex am Nordwestlichen Rand von Radolfzell 81 Firmen ansäs-

sig. Die Stadt Radolfzell gewährt Existenzgründern Mietzuschüsse für einen Zeitraum von bis zu drei Jahren. Büroräume werden in den ersten beiden Jahren mit sechs Euro pro Quadratmeter gefördert. Das Angebot des StartUp Centers Radolfzell richtet sich insbesondere an innovative Existenzgründer aus den Branchen Technologieunternehmen, Technologieorientierte Dienstleister sowie wissensorientierte Dienstleister. Um in den Genuss der Unterstützung zu kommen, müssen die Existenzgründer einige Voraussetzungen erfüllen. So darf die Unternehmensgründung maximal neun Monate zurückliegen. Generell sollte es sich um ein innovatives und marktfähiges Produkt, beziehungsweise eine Produktidee oder Dienstleistung handeln. Voraussetzungen sind unter anderem ein vorhandenes Wachstumspotenzial, das technische Know-how und ein aussagekräftiger Business-Plan.

Eine Kantine, ein eigenes Rechenzentrum und nicht zuletzt das komplett ausgestattete Konferenz-Zentrum mit sechs Räumen und Platz für bis zu 500 Gästen machen das RIZ zu einem attraktiven Unternehmensstandort. Generell ist hier immer viel in Bewegung, denn die Verwaltung reagiert stets flexibel auf die Bedürfnisse seiner Mieter. Man ist stolz darauf, den Firmen fast immer genau die Räumlichkeiten anbieten zu können, die zu deren Bedürfnissen passen.

# **Bildung & Forschung**

# Schulen in Radolfzell (1)

Grund- und Hauptschulen		Förderschulen	
<b>Ratoldus-Ganztagesgrundschule</b> Rektorin: Angelika Haarbach	Ratoldusstraße 29-31 78315 Radolfzell Telefon 07732   925410 <a href="http://www.ratoldusschule.de">www.ratoldusschule.de</a>	<b>Radolfzeller Hausherren-Schule</b> Rektor: Herbert Tägtmeier	Luisenplatz 2 78315 Radolfzell Telefon 07732   82336100
<b>Sonnenrain-Grundschule</b> Rektorin: Kerstin Ende	Schlesierstraße 31 78315 Radolfzell Telefon 07732   92520 <a href="http://www.sonnenrainschule.de">www.sonnenrainschule.de</a>	<b>Grundschulförderklasse</b> Leitung: Barbara Dinkel	Fritz-von-Engelberg-Straße 2 78315 Radolfzell Telefon 07732   82337-2934
<b>Teggingerschule Grund- und Werkrealschule</b> Rektor: Norbert Schaible	Teggingerstraße 3 78315 Radolfzell Telefon 07732   92550 <a href="http://www.teggingerschule.de">www.teggingerschule.de</a>	<b>Weiterführende Schulen</b>	
<b>Grund- und Hauptschule mit Werkrealschule Böhringen</b> Rektorin: Alexandra Biechele	Fritz-von-Engelberg-Straße 2 78315 Radolfzell Telefon 07732   82337-0 <a href="http://www.ghs-boehringen.de">www.ghs-boehringen.de</a>	<b>Ratoldus-Gemeinschaftsschule</b> Rektorin: Angelika Haarbach	Ratoldusstraße 29-31 78315 Radolfzell Telefon 07732   925410 <a href="http://www.ratoldusschule.de">www.ratoldusschule.de</a>
<b>Grundschule Güttingen</b> Rektor: Klaus Rieger	Badener Straße 19 78315 Radolfzell Telefon 07732   10641 <a href="mailto:gsguettingen@t-online.de">gsguettingen@t-online.de</a>	<b>Friedrich-Hecker-Gymnasium</b> Rektorin: Ulrike Heller-Paulus	Markelfinger Straße 15 78315 Radolfzell Telefon 07732   94780
<b>Grundschule Liggeringen</b> Rektorin: Dagmar Vollmer	Herrenweg 13 78315 Radolfzell Telefon 07732   13703	<b>Gerhard-Thielcke-Realschule</b> Rektorin: Gabriele Wiedemann	Markelfinger Straße 17 78315 Radolfzell Telefon 07732   94770 <a href="http://www.rs-radolfzell.de">www.rs-radolfzell.de</a>
<b>Grundschule Stahringen</b> Rektorin: Petra Wieshoff	Schloßhaldenstraße 8 78315 Radolfzell Telefon: 07738   7646		
<b>Grundschule Markelfingen</b> Rektorin: Johanna Seib	Pirminweg 13 78315 Radolfzell Telefon 07732   1803		

# Schulen in Radolfzell (2)

Berufsbegleitende Schulen		Städtische Musikschule Radolfzell	
<b>Berufsschulzentrum Radolfzell</b> Kaufmännische Schulen Gewerbliche Schulen Haus- und Landwirtschaftliche Schulen Rektor: Norbert Opferkuch	Alemannenstraße 15 78315 Radolfzell Telefon 07732   989-110 989-113 989-133 <a href="http://www.bsz-radolfzell.de">www.bsz-radolfzell.de</a>	<b>Musikschule</b>	Sekretariat   Musikschule Radolfzell Fachbereich Kultur Güttinger Straße 19   78315 Radolfzell am Bodensee Tel. 07732   81-396 Fax 07732   81-408 <a href="mailto:musikschule@radolfzell.de">musikschule@radolfzell.de</a>
<b>Mettnau-Schule</b> Berufliche Gymnasien Berufskollegs, Fachschulen Rektor: Wolfgang Gutmann	Scheffelstraße 39 78315 Radolfzell Telefon 07732   94420 <a href="http://www.mettnau-schule.de">www.mettnau-schule.de</a>	<b>Volkshochschule Radolfzell</b>	
<b>AGY Radolfzell</b> Berufliches Abendgymnasium Päd. Leiter: Dr. Jörg Arentzen Hauptstellenleitung	Alemannenstraße 15 78315 Radolfzell Telefon 07732   58017 <a href="http://www.agy-radolfzell.de">www.agy-radolfzell.de</a>	<b>Volkshochschule</b>  Hauptstellenleitung Uwe Donath Tel. +49 7732/89348-61 donath@vhs-landkreis-konstanz.de	Volkshochschule Landkreis Konstanz, vhs Hauptstelle Radolfzell Schützenstr. 84 ; Millennium Tower 78315 Radolfzell am Bodensee Tel. 07732   89348-62 Fax 07732   89348-89 <a href="mailto:radolfzell@vhs-landkreis-konstanz.de">radolfzell@vhs-landkreis-konstanz.de</a> <a href="http://www.vhs-landkreis-konstanz.de">www.vhs-landkreis-konstanz.de</a>
Staatlich genehmigte Privatschulen		Stadtbibliothek Radolfzell	
<b>Unterseeschule Radolfzell</b> Grund- und Werkrealschule Aktive Schule für lebendiges Lernen	Leonhard-Oesterle-Straße 7 78315 Radolfzell Telefon 07732   9879047 <a href="http://www.unterseeschule.de">www.unterseeschule.de</a>	<b>Stadtbibliothek</b>	Stadtbibliothek im Österreichischen Schösschen Fachbereich Kultur Marktplatz 8   78315 Radolfzell am Bodensee Tel. 07732   81-382 <a href="mailto:bibliothek@radolfzell.de">bibliothek@radolfzell.de</a>
<b>Freie Schule Rheinklang</b>	Fürstenbergstr. 1 a 78315 Radolfzell Telefon 07732   9433174 <a href="http://www.rheinklang-ev.de">www.rheinklang-ev.de</a>	<b>Internationale Bildung und Qualifizierung</b>	
Quelle: Stadt Radolfzell aus <a href="http://www.radolfzell.de">www.radolfzell.de</a> vom 6. Februar 2017		<b>Carl Duisberg Centrum</b> Radolfzell am Bodensee Sprachenschule Leiterin: Anne Pajarinen	Fürstenbergstraße 1 78315 Radolfzell am Bodensee Tel. + 49 7732/9201-0, Fax ...92 <a href="mailto:radolfzell@cdc.de">radolfzell@cdc.de</a> <a href="http://www.cde.de/?id=53">www.cde.de/?id=53</a>

# Max Plank-Institut (MPI) für Ornithologie in RZ-Möggingen (1)

## Weltzentrum der Forschung für Vogelkunde am Bodensee



Anfragen für Führungen und Veranstaltungen richten Sie bitte an

[infomaxcine@orn.mpg.de](mailto:infomaxcine@orn.mpg.de)

oder telefonisch an **07732-1501-64**  
(Bürozeiten: Mi-Fr 10-14 Uhr).

Kontakt: Jennifer Golbol, PR-Referentin,  
Tel. 07732/1501-25, Fax: 07732/1501-65,  
E-Mail: [pr\\_radolfzell@mpg.de](mailto:pr_radolfzell@mpg.de)

Postanschrift:

**MaxCine**

**Zentrum für Kommunikation und Austausch  
Max-Planck-Institut für Ornithologie Radolfzell  
Am Obstberg 1  
78315 Radolfzell**

Das Öffentlichkeitszentrum befindet sich in der Schlossalle 1 in Möggingen bei Radolfzell, 300 m vom Obstberg entfernt.

### Adressen:

**Zentrale:** Max-Planck-Gesellschaft zur Förderung der Wissenschaften e.V. Hofgartenstraße 8, 80539 München, Telefon: +49 (89) 2108 – 0, Internet: [www.mpg.de](http://www.mpg.de)

**Hauptsitz & Standort Seewiesen:** Max-Planck-Institut für Ornithologie, Gemeinde Pöcking bei Starnberg in Oberbayern

**Standort Radolfzell:** Max Plank-Institut (MPI) für Verhaltensbiologie, Vogelwarte Radolfzell, 78315 RZ-Möggingen, Am Obstberg 1

Internet: [www.orn.mpg.de](http://www.orn.mpg.de)

Tel. 07732/1501-25, Fax: 07732/1501-65, E-Mail: [pr\\_radolfzell@mpg.de](mailto:pr_radolfzell@mpg.de)

Prof. Dr. Martin Wikelski, Universität Konstanz und Direktor des Max-Planck-Instituts für Verhaltensbiologie

# Max Plank-Institut (MPI) für Ornithologie in RZ-Möggingen (2)

## Weltzentrum der Forschung für Vogelkunde am Bodensee

### Weltzentrum der Forschung für Vogelkunde am Bodensee

In enger Zusammenarbeit mit dem Fachbereich Biologie an der Exzellenzuniversität Konstanz

Weltweit bekannt ist das Max Plank-Institut (MPI) für Ornithologie in RZ-Möggingen. Hier kommen Forscher aus der ganzen Welt zusammen, um gemeinsam neue Verfahren der Vogelbeobachtung und deren wissenschaftlich Auswertung zu entwickeln. Desweiteren besteht eine enge Zusammenarbeit mit dem Fachbereich Biologie an der Exzellenzuniversität Konstanz.

[Leiter Prof. Dr. Martin Wikelski setzt dabei Maßstäbe in der Forschung und ist Lehrstuhlinhaber an der Uni Konstanz.](#)

### Max-Planck-Institut für Ornithologie

Das Max-Planck-Institut für Ornithologie (MPIO) wurde durch Beschluss des Senats vom 14.11.1997 zunächst als selbstständige Max-Planck-Forschungsstelle gegründet, die mit Beschluss vom 19.3.2004 zum Max-Planck-Institut für Ornithologie umbenannt wurde.

**Es hat seinen Hauptsitz in dem zur Gemeinde Pöcking bei Starnberg in Oberbayern gehörenden Ort Seewiesen.**

[Mit der Vogelwarte Radolfzell ist ein Teilinstitut des MPIO in Radolfzell am Bodensee angesiedelt.](#)

Das Institut besteht aus vier Abteilungen und mehreren selbstständigen Forschungsgruppen, die sich mit verschiedenen ornithologischen Fragestellungen befassen und dabei zahlreiche biologische Disziplinen zusammenführen. Manfred Gahr und Bart Kempenaers forschen mit ihren Abteilungen in Seewiesen.

[Martin Wikelski und Iain Couzin sind Direktoren in Radolfzell und Konstanz und beide Lehrstuhlinhaber an der Universität Konstanz.](#)

Am gesamten Institut arbeiten und forschen über 220 Mitarbeiter. Das MPIO unterhält enge Kooperationen zu einer Reihe von internationalen Instituten mit vergleichbaren Forschungsschwerpunkten.

### Abteilung 1: Verhaltensneurobiologie

Im Fokus der Forschung der Abteilung Verhaltensneurobiologie steht die sexuelle Differenzierung des Gehirns, also die Erforschung jener Mechanismen, die zu einer geschlechtsspezifischen Entwicklung von Verhalten und Sinnesleistungen führen. Dazu werden endokrine, molekulare und neurobiologische Grundlagen von angeborenen und erlernten Vokalisationen von Vogelarten in einem möglichst naturnahen Kontext untersucht. Singvögel zeigen dabei eine große Bandbreite an geschlechtsspezifischem Gesangsverhalten. Direktor der Abteilung ist Prof. Dr. Manfred Gahr.

### Abteilung 2: Verhaltensökologie und evolutionäre Genetik

Die Forschung der Abteilung Verhaltensökologie und evolutionäre Genetik dreht sich um die Evolution von Partnerwahl, Partnertreue und elterliche Brutfürsorge bei Vögeln. Wer ist der perfekte Partner und wie findet man ihn? Das ist ein Thema, das irgendwann auch jeden Menschen einmal beschäftigt, und der Schlüssel zum Verständnis vieler Aspekte tierischen Verhaltens. Die Mitarbeiter der Abteilung untersuchen im Besonderen, warum sich Individuen in ihrem Paarungsverhalten unterscheiden, und wie sich das auf ihren Fortpflanzungserfolg und ihre Überlebenschancen auswirkt. Direktor der Abteilung ist Prof. Dr. Bart Kempenaers.

# Max Plank-Institut (MPI) für Ornithologie in RZ-Möggingen (3)

## Weltzentrum der Forschung für Vogelkunde am Bodensee

### Abteilung 3: Tierwanderungen und Immunökologie

Die Mitarbeiter der Abteilung Tierwanderungen und Immunökologie an der Vogelwarte Radolfzell wollen verstehen, warum Tiere wandern und wie sie überleben. Dazu werden Individuen mit technologisch ständig weiter entwickelten Biloggern ausgestattet. Die gewonnenen Daten werden in einer internationalen und jedermann zugänglichen Datenbank gespeichert. Ende 2015 bis 2024 plant die ICARUS (International Cooperation for Animal Research Using Space)-Initiative auf der ISS ein neuartiges Beobachtungssystem zu etablieren, das auch sehr kleine Tiere global erfasst. Diese Forschungen werden zeigen, wie Organismen mit Klimaveränderungen, Krankheitserregern und menschlichen Einflüssen zurecht kommen. [Institutsleiter und Geschäftsführender Direktor ist Prof. Dr. Martin Wikelski.](#)

### Wissenschaftlicher Nachwuchs

Die Förderung des wissenschaftlichen Nachwuchses hat am Max-Planck-Institut für Ornithologie oberste Priorität. Im Rahmen von zeitlich befristeten Nachwuchsgruppen, die durch die Max-Planck-Gesellschaft oder auch extern finanziert sind, können begabte junge Wissenschaftler eigene Forschungsprogramme durchführen. Zur Zeit befinden sich sieben solcher Nachwuchsgruppen in Seewiesen.

### IMPRS

Die 2009 gegründete "International Max Planck Research School (IMPRS) for Organismal Biology" ist ein Graduiertenprogramm, das ausgewählten Studierenden aus dem In- und Ausland die Möglichkeit bietet, im Rahmen einer strukturierten Ausbildung unter exzellenten Forschungsbedingungen zu promovieren. In enger Zusammenarbeit mit dem [Fachbereich Biologie an der Exzellenzuniversität Konstanz](#) werden den Studenten interdisziplinäre Vorlesungen und Kurse rund um das Thema Organismische Biologie angeboten.

### Windkanal und MaxCine

Eine Besonderheit am Institut in Seewiesen ist der Windkanal. Dort wird untersucht, ob Vögel im Flug schlafen, wenn sie viele tausend Kilometer ziehen ohne zu rasten oder zu fressen. Außerdem können die physiologischen Prozesse erfasst werden, die sich während der langen Züge in den Vogelkörpern abspielen. Solche und ähnliche Fragestellungen erforschen Wissenschaftler in Seewiesen mit Hilfe des 20 Meter langen und bis zu acht Meter breiten Windkanals. Mit variablen Gegenwindgeschwindigkeiten, angepasstem Luftdruck und Lufttemperatur sowie Projektionen von Landschaft und Himmel in der zwei Meter langen Flugkammer können natürliche Flugbedingungen imitiert werden.

[Das Zentrum für Kommunikation MaxCine in Radolfzell](#) informiert in einem interaktiven Medienraum über verschiedene weltweite Forschungsprojekte der Vogelwarte in Filmen und Livewebcams. Insekten und Vögel werden auf der Bienenweide "Bee Marie" in freier Natur beobachtet und Workshops für alle Altersgruppen machen die Arbeit der Wissenschaftler durch Kreativität erlebbar. Individuell geplante Führungen und flexibel gestaltete Rauminstallationen in verschiedenen Ausstellungsräumen vermitteln Forschung auf anschauliche Weise.

### Quelle und Adressen:

Zentrale Max-Planck-Gesellschaft zur Förderung der Wissenschaften e.V. Hofgartenstraße 8, 80539 München, Telefon: +49 (89) 2108 – 0, Internet: [www.mpg.de](http://www.mpg.de)

**Hauptsitz und Standort Seewiesen:** Max-Planck-Institut für Ornithologie, Gemeinde Pöcking bei Starnberg in Oberbayern

**Standort Radolfzell:** Max Plank-Institut (MPI) für Ornithologie, Vogelwarte Radolfzell, 78315 RZ-Möggingen, Am Obstberg 1

# Storchenkolonie in Radolfzell-Böhringen (1)

Rund 4.200 Einwohner leben in dem Ortsteil westlich von Radolfzell, der verkehrsgünstig an die A 81 und an die Bahnstrecke Offenburg-Radolfzell-Konstanz angeschlossen ist.

Alljährlich freuen sie sich über die Rückkehr der Störche in die zahlreichen Horste auf Böhringens Dächern. Weite Wiesen, Riedflächen und lichter Mischwald umgeben den Ort, der auch über einen schönen Badesee verfügt.

## Storchenweg

In der Paul-Gerhardt-Straße sind seit 1983 zahlreiche Storchenfamilien beheimatet. Derzeit können über 20 Storchenfamilien beobachtet werden. Im Infokasten an der Ecke Rickelshausener-/Paul-Gerhardt-Straße wird deren Geschichte erzählt.

## Die gesamte Storchenkolonie wächst in Böhringen

Radolfzell-Böhringen ist weithin bekannt als Storchendorf. Insgesamt 37 Brutpaare nisten dort derzeit, acht mehr als im vergangenen Jahr. Die Menschen in Böhringen freut das - zumindest die meisten.



Foto: SWR Fernsehen



Foto: Stadtverwaltung Radolfzell

## Storchenkolonie in Radolfzell-Böhringen (2)

### Bundesverdienstkreuz für den Storchenvater Wolfgang Schäfle, Radolfzell-Böhringen im Jahr 2010

Wolfgang Schäfle ist der Radolfzeller „Storchenvater“. Seinem engagierten Einsatz ist es zu verdanken, dass sich die Wildtiere RZ-Böhringen als ihr Storchendorf auserkoren und sich in stetig steigender Anzahl dort niedergelassen haben. Als Dank wurde ihm nun das Bundesverdienstkreuz aus den Händen der baden-württembergischen Umweltministerin Tanja Gönner überreicht.



Die baden-württembergische Umweltministerin Tanja Gönner überreichte dem Radolfzeller „Storchenvater“ Wolfgang Schäfle am 9. September 2010 das Bundesverdienstkreuz. Anschließend erfolgte der Eintrag in das Goldene Buch der Stadt.

Wahrscheinlich hat es sich unter den Storchenfamilien einfach herumgesprochen, dass es im Radolfzeller Ortsteil Böhringen einen Platz gibt, an dem es sich gut und friedlich leben lässt. Anders ist es kaum zu erklären, dass im vergangenen Winter wieder bis zu 25 Störche zu Familie Schäfle kamen und sich dort verköstigen ließen. 1975 war die Population der Störche



auf 15 Paare in ganz Baden-Württemberg zusammengeschrumpft – 1979 galt die Gattung in unseren Gefilden als so gut wie ausgestorben. Als bei Wolfgang und Bernadette Schäfle kurz darauf eines der Tiere auftauchte und später mit einem Partner zur vorbereiteten Nisthilfe wiederkehrte und in Böhringen überwinterte, war dies der Auftakt zu einer wunderbaren Freundschaft zwischen Mensch und Tier. Mit viel Engagement schuf Wolfgang Schäfle eine Anlaufstelle für die Störche. In seiner mittlerweile 28. „Saison“ als Storchenvater betreut er heute 40 Horste im gesamten Landkreis Konstanz. 63 Jungstörche wurden in diesem Jahr schon von ihm beringt.

Fotos: Stadtverwaltung Radolfzell

**Natur – Erlebnis – Kunst - Umwelt**

# Übersicht Natur – Erlebnis – Umwelt – Gesundheit

## Stadt Radolfzell am Bodensee

### Natur

Riedflächen, Mischwälder, Naturseen – nirgends zeigt sich die Bodenseelandschaft facettenreicher und ursprünglicher als in und um Radolfzell.

### Erlebnis

Durch die Altstadt bummeln, regionale Köstlichkeiten genießen, Kulturschätze entdecken – und der Bodensee ist immer nur einen Sprung entfernt.

### Umwelt

Gepflegte Gärten, renaturierte Streuobstwiesen und bedeutende Naturschutzgebiete - in Radolfzell hat Naturschutz eine lange Tradition.

### Gesundheit

Ankommen, innehalten, zu sich selbst finden – der Bodensee hat einen heilsamen Einfluss auf Körper und Geist

**Natur**

## Natürliches Radolfzell (1)

**Radolfzell ist die Stadt mit dem längsten Uferabschnitt am Bodensee.** Hier am Untersee erstreckt sich ein Stück weitgehend unberührte Natur: ausgedehnte Riedlandschaften, artenreiche Wälder und bunte Wildblumenwiesen. Neben den Bodensee bieten fünf Naturseen einer Fülle von seltenen Tier- und Pflanzenarten ein naturbelassenes Refugium.

**Von internationaler Bedeutung sind die Flachwasserzonen des Untersees als Brut- und Rastgebiet für Vögel – mit bis zu 50.000 Wintergästen im Jahr.**

Als Lebensraum zahlreicher Wasservögel ist die Halbinsel Mettnau bei Wanderern und Spaziergängern sehr beliebt. Lediglich zur Brutzeit ist die Spitze der Halbinsel gesperrt.

Ein wunderbarer Aussichtsturm ist der knapp 18 m hohe Mettnau-Turm. Er bietet ihnen einen herrlichen Ausblick auf die Bodenseelandschaft.

**Der 2,2 km lange und 500 m breite Mindelsee** gilt seit 1976 als „international bedeutsames Feuchtgebiet für Wat- und Wasservögel“ und ist Heimat von mehr als 2.000 verschiedenen Tierarten. 594 Käfer-, 433 Schmetterlings- oder 50 Libellenarten gilt hier zu entdecken. Er ist im Naturschutzgebiet auf dem Bodanrück und zugleich bedeutendes Vogelgebiet der EU.

**In Radolfzell-Möggingen ist das Max-Planck-Institut für Ornithologie und die Vogelkunde angesiedelt.**

**Life-Pfad Mettnau** - Rund um die Bucht des Markelfinger Winkels bringen Ihnen 19 Informationstafeln die vielfältigen Lebensräume am Bodensee näher. Der ca. 6 km lange Naturerlebnispfad beginnt am Gruppenhaus der Naturfreunde.

## Natürliches Radolfzell (2)

### Naturschätze erwandern

„Natura 2000“ ist ein Schutzgebietssystem der Europäischen Union, das sich zum Ziel gesetzt hat, die Vielfalt an Tieren und Pflanzen sowie deren Lebensräume zu erhalten. „Natura Trails“ machen auf diese schützenswerten Gebiete aufmerksam und verbinden Wandern mit sinnlichen Naturerleben – auch am Mindelsee.

„Entlang des neuen Premiumwanderwegs SeeGang liegt am Rastplatz Brand/Stöckenloch in RZ-Liggeringen eine Wiese. Hier blühen im Frühjahr wilde Orchideen und ab Ende September wunderschöne Herbstzeitlose.“

### Der Mindelsee im Naturschutzgebiet

Die Wanderung auf den Bodanrück beginnt und endet am NaturFreundeHaus Bodensee und führt Sie durch die facettenreiche Landschaft rund um den Mindelsee. Ausgeschildert sind eine Strecke von 15 km sowie eine kürzere Alternative von 6 km.

### Radolfzeller Aach, Schiener Berg und westlicher Untersee

Die Fahrradtour durch die Wasser- und Berglandschaft der Halbinsel Höri führt über Stein am Rhein (CH - 58 km) oder über Schaffhausen (CH - 94 km).

### Der Untersee

Die Strecke der 15 km langen Kanutour startet am NaturFreundeHaus Konstanz und führt über Seerhein in den Untersee. Abseits der geschützten Ufergebiete bietet sich das Anlanden auf der Reichenau und auf der Mettnau an.

# **Erlebnisreiches Radolfzell**

Geschichte, Kultur, Kunst, Einkaufen, Freizeit

## Erlebnisreiches Radolfzell (1)

Mit der Verleihung des Stadtrechts im Jahr 1267 nahm der Aufschwung des kleinen Marktfleckchens Radolfzell seinen Anfang. Durch die Anbindung an den Schienenverkehr entwickelte sich die Stadt schließlich zum wichtigsten Industriezentrum am ganzen Untersee. Bis heute gleicht jeder Spaziergang einer Zeitreise: Überbleibsel des alten Fischerdorfs treffen allerorts auf industriellen Charme.

Wo Bischof Radolf 826 seine „Cella Ratodi“ gründete, thront heute das Münster als Wahrzeichen über die Stadt – mit dem höchsten Kirchturm am ganzen Bodensee mit einer Höhe von 80 m.

Von einer kleinen bescheidenen Fischer- und Weinbauernsiedlung entwickelte sich Radolfzell schon kurz nach seiner Gründung zu einem in ganz Süddeutschland bekannten Wallfahrtsort: Bischof Radolf hatte die Reliquien der Heiligen Theopont, Senesius und Zeno an den Bodensee geholt – und damit den Grundstein für noch heute gepflegte Traditionen gelegt. Denn wie man seine über 1.200-jährige Stadtgeschichte zelebriert und lebendig hält, das weiß man in Radolfzell.

### Besichtigung des Münsters

Das Münster ist das markante Wahrzeichen der Stadt und beherbergt die Reliquien der heiligen Hausherrn. Während das Münster ganzjährig zu besichtigen ist, kann der Turm bei schönem Wetter an den verkaufsoffenen Sonntagen wie auch beim Hausherrenfest bestiegen werden.

### Hausherrenfest

Theopont, Senesius und Zeno – den Stadtpatronen wird seit 1752 jedes Jahr am dritten Sonntag im Juli große Verehrung zuteil. Die traditionelle Mooser Wasserprozession und ein bunter Festabend locken Jung und Alt nach Radolfzell. Den alljährlichen Höhepunkt bildet eine kirchlich geprägte Feier, der sich eine Prozession mit den Reliquien der drei Hausherrn durch die Innenstadt anschließt.

## Erlebnisreiches Radolfzell (2)

### Belebender Bodensee

Radolfzell bietet viele Möglichkeiten, den erfrischenden See zu genießen: beim Abtauchen in die Fluten, auf einer entspannten Bootsfahrt über den Untersee oder beim Spaziergang entlang der Uferpromenade.

„Ich habe das schönste Wohnzimmer der Welt: an der Mole, letzter Baum.“

Sepp Bögle kennt in Radolfzell jedes Kind. Seit 1997 balanciert der Aktionskünstler am Bodenseeufer mit viel Geduld Steine aus und erschafft damit jeden Tag neue interessante Objekte. So hat Sepp Bögle auch sein inneres Gleichgewicht gefunden. Einst ein erfolgreicher, aber unglücklicher Geschäftsmann, bringt der diplomierte Lebenskünstler heute anderen Menschen bei, was Glück bedeutet.

### Bootsvermietung

Wählen Sie aus verschiedenen Bootstypen genau das Boot, das zu ihren Ausflug passt: ein Elektro- oder Motorboot, eine Segeljolle, ein Tretboot oder Kanu. **Bootsvermietung Albiez Radolfzell**, An der Uferpromenade, 78315 Radolfzell am Bodensee, Tel.: 07732 / 56720, [info@bootsvermietung-radolfzell.de](mailto:info@bootsvermietung-radolfzell.de), [www.bootsvermietung-radolfzell.de](http://www.bootsvermietung-radolfzell.de)

### Wassersport

Vom Segelkurs bis zum Bodenseeschifferpatent ist in Radolfzell alles möglich – je nach Lust und Laune.

**Surfschule Radolfzell**, Karl-Wolf-Str. 31, 78315 Radolfzell am Bodensee, Tel.: 07731 / 6292;

[info@surfschuleradolfzell.de](mailto:info@surfschuleradolfzell.de), [www.surfschuleradolfzell.de](http://www.surfschuleradolfzell.de)

**Wassersportzentrum Radolfzell**, Zeppelinstr. 23, 78315 Radolfzell am Bodensee, Tel.: 07732 / 971931;

[info@wassersportzentrum-radolfzell.de](mailto:info@wassersportzentrum-radolfzell.de); [www.wassersportzentrum-radolfzell.de](http://www.wassersportzentrum-radolfzell.de)

### Bodensee-Schiffahrt

Die „Weiße Flotte“ startet ab Radolfzell zu Kurs-, Rund- und Ausflugsfahrten. Kommen sie an Bord!

**Bodensee-Schiffahrtbetriebe GmbH**, Hafenstr. 6, 78462 Konstanz, Tel.: 07531 / 36400; [info@bsb.de](mailto:info@bsb.de); [www.bsb.de](http://www.bsb.de)

## Erlebnisreiches Radolfzell (3)

### Abwechslungsreicher Einkaufbummel

Radolfzell lässt jedes Shopping-Herz höher schlagen. Sie können entspannt durch die Gassen flanieren, in ausgefallenen Boutiquen stöbern oder seltene Kostbarkeiten entdecken. Vom alteingesessenen Fachgeschäft bis hin zum geballten Einkaufspaß im einzigen Factory-Outlet-Center (seemaxx) am ganzen Bodensee ist für jedes etwas dabei.

### Regionale Köstlichkeiten

Neben den Wochenmärkten jeden Mittwoch und Samstag locken im Sommer die Abendmärkte auf den Marktplatz. Die frischen Produkte reichen von Obst und Gemüse über Fisch- und Käsespezialitäten bis hin zu Säften und Wein.

### Exklusives Shoppen

Im seemaxx Factory-Outlet-Center erwartet Sie eine große Auswahl an Top-Marken. Auf den rund 450 Parkplätzen vor dem seemaxx parken Kunden 2 Stunden kostenlos und auch für die Kinderbetreuung ist bestens gesorgt.

**seemaxx Factory-Outlet-Center Radolfzell**, Schützenstr. 50, 78315 Radolfzell am Bodensee, Tel.: 07732 / 94099930, [info@seemaxx.de](mailto:info@seemaxx.de), [www.seemaxx.de](http://www.seemaxx.de)

### Herzliche Einkaufskultur

Entlang der Seemeile, zwischen seemaxx und Altstadt, finden sich über 100 Einzelhändler. Ihr Motto: „Radolfzell ... Alles, was Ihr Herz begehrt!“

**Aktionsgemeinschaft Radolfzell e.V.**, Tel.: 07732 / 94007094, [akg-radolfzell@t-online.de](mailto:akg-radolfzell@t-online.de), [www.arbeitsgemeinschaft-radolfzell.de](http://www.arbeitsgemeinschaft-radolfzell.de)

# Erlebnisreiches Radolfzell (4)

## Vielfältiges Kulturprogramm

Radolfzell ist für sein abwechslungsreiches Kulturprogramm bekannt. Von klassischer Musik bis hin zu experimenteller Kunst – die bunte Kulturszene ist für so manche Überraschung gut. Im Themenjahr 2016 dreht sich in Radolfzell zudem alles um die Welt der Töne – mit vielen interessanten Veranstaltungen.

## Villa Bosch (Haus des Gastes)

Im Wechsel mit dem Kunstverein Radolfzell zeigt das Kulturbüro in der im klassizistischen Stil erbauten Villa vielfältige Ausstellungen zeitgenössischer Kunst. Auch Lesungen und Konzerte können Sie in einzigartiger Atmosphäre genießen.

## Kulturnacht

Am Vorabend des Feiertags 3. Oktober 2016 lädt das Kulturamt Radolfzell zur Kulturnacht. An verschiedenen Stationen im ganzen Stadtgebiet präsentieren Künstler/-innen der Region ihre Werke aus den Bereichen Kunst, Musik, Tanz und Literatur.

## Naturschutztage am Bodensee

Zwischen dem 3. und 6. Januar 2016 finden im Milchwerk ´die alljährlichen Naturschutztage statt.

## Fasnet

Zwischen dem 3. und 10. Februar 2016 (Hemdglonker bis Aschermittwoch) geht es in Radolfzell turbulent zu, denn die Stadt ist eine der Faschingshochburgen im süddeutschen Raum.

## 23. Internationale Sommerakademie Radolfzell - Meisterkurse für Musik

Ausgewählte Musikstudenten /-innen aus der ganzen Welt perfektionieren in Radolfzell Ihre Virtuosität an der Violine, am Klavier und am Violoncello. Jeder Tag endet mit einem öffentlichen Open-Air-Konzert.

Veranstaltung vom 2. bis 10. August 2015 sowie neu vom 12.-17. September der Meisterkurs „Dirigieren“

## Hausherrenfest

Für die Radolfzeller ist das Hausherrenfest am dritten Juli –Wochenende das wichtigste Fest des Jahres. Insbesondere die seltene Verbindung von kirchlichem und weltlichem Fest ist prägend für diese höchsten Feiertage der Stadt zu Ehren der Radolfzeller Stadtpatrone Theopont, Senesius und Zeno.

Veranstaltungen vom 16. Juli bis 18. Juli 2016.

# Eröffnung des erweiterten „seemaxx“ in Radolfzell am 13. Oktober 2016 (1)

## Shopping-Vergnügen in 36 Geschäften mit über 40 Topmarken zu attraktiven Outlet-Preisen

Damen-, Herren- und Kindermode, Sport- und Jeansfashion, Wäsche, Accessoires und Heimtextilien sowie Restaurant und Cafes

MIT FREUNDLICHER UNTERSTÜTZUNG VON:

**R750LFZELL**  
STADT SEIT 1267  
RADOLFZELL AM BODENSEE

**EUROPA PARK**  
FREIZEITPARK & ERLEBNIS-RESORT

**RADIO 7**  
EVENT-TIPP

**10**  
JAHRE

**seemaxx.**  
Outlet Center Radolfzell

Eine Auswahl unserer Marken:

NIKE TOMMY HILFINGER Marc O'Pololo s.Oliver Jack Wolfskin Levi's GANT GERRY WEBER SCHIESSER MUSTANG  
TOM TAILOR pierre cardin SALAMANDER BRAX Betty Barclay DANIEL HECHTER SALEMA GAASTRA comma WOLLERSTEIN  
TAIFUN ART of CHOCOLATE ESTELLA GIL BRET Vera Mont MARCAUREL G.K.MAYER MARVELIS Sanetta uncover  
felina OTTO KERN CALAMAR camel active DOCKERS MARC KENNEL & SCHMENGER Lurchi MCGREGOR FRIEDA & FREDDIES MILANO  
NEW YORK ITALY

**+ Puma und Bench ab Mitte Juli 2017**

Öffnungszeiten: Mo.–Sa. 10 – 19 Uhr · [www.seemaxx.de](http://www.seemaxx.de) · Schützenstraße 50 · 78315 Radolfzell

\* Ausgewählte Daten: Gesamtfläche 20.000 Quadratmeter mit Läden, Gastronomie und Freizeiteinrichtungen für Familien, davon 8.500 m<sup>2</sup> Hersteller-Verkaufsflächen

Quelle: Flyer seemaxx Oktober 2016 und Juli 2017

## Gebäude seemaxx in Radolfzell (2)

### Gebäude Seemaxx zur Altstadt und zum See



**Kultur**

# Kulturangebote in Radolfzell am Bodensee (1)

Nr.	Benennung	Angebote
1	<p><b>Milchwerk Radolfzell</b>  <b>Tagung-Kultur-Messe</b>                      Werner-Messmer-Str. 14, 78315 Radolfzell                      Tel.: +49 (0) 77 32 - 81 362                      Fax: +49 (0) 77 32 - 81 413                      E-Mail: <a href="mailto:milchwerk@radolfzell.de">milchwerk@radolfzell.de</a>                      Parkplätze für 750 Fahrzeuge,                      Seemaxx, Messeplatz  <b>Rund 220 Veranstaltungen jährlich</b></p>	<p><b>Tagen, wo andere Urlaub machen – Hier kann man was erleben.</b>                      private, geschäftliche Arrangements, funktionellen Architektur, Tagungs- und Kulturzentrum Milchwerk, Veranstaltungen bis zu 1.650 Personen, große Bälle, Theater, Konzerte, Musicals, Kleinkunst, Tagungen, Seminare, Messen, Ausstellungen, ansprechendes Ambiente, kleiner Tagungsraum, großer Saal, modernste Technik Atmosphäre, außergewöhnliches Flair, umgebautes Industriebäude, ehemaliges Milchwerk der Stadt Radolfzell, im Herzen der Stadt, gutes Verkehrsleitsystem, bequeme Be- und Entlademöglichkeit für Requisiten, sämtliche Einrichtungen und Räumlichkeiten sind behindertengerecht ausgestattet; Service, persönliche Betreuung, Gastronomie, Imbiss, exklusives Büfett, mehrgängige Menüs, Catering</p>
2	<p><b>Villa Bosch - Haus des Gastes</b>  <b>Kulturbüro / Kunstverein</b>                      Schelffelstr. 8, 78315 Radolfzell                      Internet: <a href="http://www.radolfzell.de">www.radolfzell.de</a>  <a href="http://www.kunstverein-radolfzell.de">www.kunstverein-radolfzell.de</a>                      Tel.: 07732 / 81374                      E-Mail: <a href="mailto:kulturbuero@radolfzell.de">kulturbuero@radolfzell.de</a></p>	<p>Im Wechsel mit dem Kunstverein Radolfzell zeigt das Kulturbüro in der im klassizistischen Stil erbauten Villa vielfältige Ausstellungen zeitgenössischer Kunst. Auch Lesungen und Konzerte können Sie in einzigartiger Atmosphäre genießen. Wir fördern Kreativität, Kunst und Kultur.</p>
3	<p><b>Stadtmuseum in der alten Stadtapotheke</b>                      Seetorstr. 3, 78315 Radolfzell                      Internet: <a href="http://www.radolfzell.de">www.radolfzell.de</a>                      Tel.: 07732 / 81530                      E-Mail: <a href="mailto:museum@radolfzell.de">museum@radolfzell.de</a></p>	<p>Die Stadtgeschichte präsentiert sich hier in wechselvollen Themeninseln, die prägende Episoden aus der Radolfzeller Vergangenheit. Bei uns bleibt Geschichte lebendig.</p>
4	<p><b>Seegartengalerie</b>                      Seestr., 78315 Radolfzell                      Internet: <a href="http://www.seestraßengalerie.de">www.seestraßengalerie.de</a>                      Tel.: 07732 / 970845 / 07732 / 81371                      E-Mail: <a href="mailto:kulturamt@radolfzell.de">kulturamt@radolfzell.de</a></p>	<p>Jährliche Seestraßengalerien</p>
5	<p><b>Stadtbibliothek</b>  <b>im Österreichischen Schlösschen</b>                      Marktplatz 8, 78315 Radolfzell                      Internet: <a href="http://radolfzell.de/stadtbibliothek">radolfzell.de/stadtbibliothek</a>                      Tel.: 07732 / 81-382,                      E-Mail: <a href="mailto:bibliothek@radolfzell.de">bibliothek@radolfzell.de</a>                      Kontakt: Leiterin Petra Wucherer</p>	<p>Mehr als Literatur – vor Ort und online</p>

## Kulturangebote in Radolfzell am Bodensee (2)



### VILLA BOSCH/KULTURBÜRO

Scheffelstr. 8, Tel. 0 77 32/81 374  
kulturbuero@radolfzell.de

*Wir (be)fördern Kreativität, Kunst und Kultur*



### STADTMUSEUM

Seetorstr. 3, Tel. 0 77 32/81 530  
museum@radolfzell.de

*Bei uns bleibt Geschichte lebendig*



### STADTBIBLIOTHEK

Marktplatz 8, Tel. 0 77 32/81 382  
bibliothek@radolfzell.de

*Mehr als Literatur – vor Ort und online*



### MILCHWERK

Werner-Messmer-Str. 14, Tel. 0 77 32/81 362  
milchwerk@radolfzell.de

*Hier kann man was erleben*



### MUSIKSCHULE

Güttinger Str. 19, Tel. 0 77 32/81 396  
musikschule@radolfzell.de

*Uns bewegt Musik*

# Milchwerk Radolfzell am Bodensee (1)

Tagung-Kultur-Messe



## Milchwerk Radolfzell

Werner-Messmer-Straße 14  
78315 Radolfzell

[www.milchwerk-radolfzell.de](http://www.milchwerk-radolfzell.de)  
Telefon: +49 (0) 77 32 - 81 363  
Telefax: +49 (0) 77 32 - 81 413  
E-Mail: [milchwerk@radolfzell.de](mailto:milchwerk@radolfzell.de)

Ansprechpartner:  
Erik Hörenberg & Sandra Fahl

# Milchwerk Radolfzell am Bodensee (2)

## Tagung-Kultur-Messe

### ERFOLGREICH TAGEN AM BODENSEE

Stimmige Rahmenbedingungen sind der Schlüssel für erfolgreiche Tagungen. Im Milchwerk Radolfzell stehen acht Tagungsräume zur Verfügung, die Platz für bis zu 170 Personen bieten. Flexibel und individuell kombinierbar. Für Kongresse und große Veranstaltungen bietet das Haus zwei Säle. Dass alle Räume mit Tagungstechnik des neuesten Standards ausgestattet sind, versteht sich von selbst.

### KULTUR IM MILCHWERK

Was haben Bibi Blocksberg, Mario Barth und Xavier Naidoo gemeinsam? Sie alle haben schon im Milchwerk Radolfzell gastiert. Kulturelle Vielseitigkeit ist das Motto und es gilt: Ob Public Viewing oder klassisches Konzert - bei uns ist Platz für den kleinen feinen oder den ganz großen Auftritt.

Bei bestuhlten Konzerten und Theatervorstellungen für bis zu 880 Personen steigen die Stuhlreihen ab der 16. Reihe an. Das bedeutet optimale Sicht auf allen Plätzen. Ohne Bestuhlung finden im Großen Saal bis zu 1.650 Gäste Platz. Ein besonderes und von funktionaler Ästhetik geprägtes Ambiente findet man im Kleinen Saal mit einer Kapazität für bis zu 200 Besucher. Vor und nach der Veranstaltung trifft man sich im 1.000 qm großen Foyer und stößt im Bistro oder an der Bar auf den gelungenen Abend an.

### MESSEN IM MILCHWERK

Es sind die individuellen und besonderen Messen, die immer wieder gerne ins Milchwerk Radolfzell kommen. Es sind Veranstalter, die am passenden Standort mit einem idealen Einzugsgebiet ihre Zielgruppe erreichen und ihre Produkte erfolgreich präsentieren.

Mit einer Größe von fast 1.000 qm bietet das Foyer die ideale Plattform für Messen, Ausstellungen, Modeschauen und mehr. Und sollte der Platz nicht ausreichen, nimmt man einfach den Großen Saal (900 qm) mit dazu. Auch der Kleine Saal lässt sich hervorragend in die Ausstellungsfläche integrieren. Somit kann eine Gesamtfläche von über 2.000 qm, genutzt werden.

## Milchwerk in Radolfzell am Bodensee (3)

### Milchwerk am Parkplatz seemaxx zur Altstadt und zum See



## Brauchtum Fasnet in Radolfzell, Stand 2/2016



Machtübernahme der Narren am Schmutzige Dunschtig 2016. | Bilder: Stadtverwaltung

Radolfzell ist eine Hochburg der schwäbisch-alemannischen Fasnet. Um das urwüchsige Brauchtum „ihrer UR-UR-Großväter zu pflegen und den kommenden Generationen zu erhalten“ schlossen sich 1841 zwölf Männer zur „**Narrizella Ratoldi**“ zusammen. Damit riefen sie eine der ältesten Narrenzünfte im deutschen Südwesten ins Leben. Aus der vor 100 Jahren gegründeten Tischgenossenschaft „Dursthausen“ ging die heutige **Froschen-Zunft** hervor.

Mitten im Winter wird es in Radolfzell und den Ortsteilen farbig und turbulent, denn die Stadt ist eine der Fasnetshochburgen im süddeutschen Raum. Die historische Fasnet wird hier auch als fünfte Jahreszeit bezeichnet und zählt zu den „höchsten Feiertagen“. Das Fasnetstreiben auf den Straßen konzentriert sich auf die Zeit vom „Schmotzigen Dunschtig“ bis in die Nacht vor dem Aschermittwoch. Träger der Radolfzeller Fasnet sind die Narrenzünfte. Die traditionsreichste ist die „Narrizella Ratoldi“, die bereits 1841 gegründet wurde.

Bereits am 11.11., dem Martinitag des Vorjahres, werden die Narren aktiv. Eigentlicher Beginn der Radolfzeller Fasnet ist traditionsgemäß der Dreikönigsfrühschoppen. Er leitet die Saalveranstaltungen ein, insbesondere die „Narrenspiegel“ und „bunten Abende“, bei denen einiges von dem, was im abgelaufenen Jahr in der Stadt geschehen ist, in Büttenreden und heiteren Spielszenen auf die Schippe genommen wird.

Höhepunkte der Zeller Fasnet sind der schaurig-schöne Hemdglonkerumzug am Vorabend des Schmotzigen Dunschtigs, die Befreiung der Schüler, die Machtübernahme am Rathaus und das Setzen des Narrenbaumes auf dem Marktplatz, der große Umzug am Fasnetssonntag, der närrische Jahrmarkt am Rosenmontag und schließlich die Fasnetsverbrennung am Fasnetsdienstag auf dem Marktplatz, die - unter Heulen und Wehklagen der Maskenträger - dem fröhlichen Ausnahmezustand der Stadt ein Ende setzt.

**Kunst**

# Kunstwerk-Skulptur „Europa“ an dem neuen Wohn- und Geschäftsgebäude „Schuesserquartier“ in Radolfzell am Bodensee (1)

## Spende von Unternehmer Rainer Kupprion, Singen, Bildhauer Peter Lenk, Bodman-Ludwigshafen am Bodensee 2013

Mit einer Laudatio von Fernsehstar Ingo Lenßen (SAT 1) wurde das **Kunstwerk „Kampf um Europa“** von Bildhauer Peter Lenk am 13. Juli 2013 am Wohn- und Geschäftsgebäude, Bauherr Unternehmer Reiner Kupprion, in der **St. Johannis-Str.** enthüllt. Das Kunstwerk „Kampf um Europa“ stellt in Anlehnung an die griechische Mythologie eine phönische Prinzessin dar, die vom Göttervater Zeus in Gestalt eines Stieres übers Meer entführt wurde. Peter Lenk legt sie in fesseln, so dass sie sich gegen die Zeckenhaft an ihr haftenden Lobbyisten, Finanzjongleure und Politiker nicht wehren kann. Das sind bei der

### Phönischen Prinzessin in Anlehnung an die griechische Mythologie:

- Dr. Wolfgang Schäuble, Bundesfinanzminister (oben)
- Jean-Claude Juncker, Premierminister Luxemburg und Vorsitzender der Euro-Gruppe Währungspolitik (links)
- Mario Draghi, Präsident der Europäischen Zentralbank, EZB (links)
- George Soros, US-amerikanischer Investor und Betreuer vieler Fonds (links)
- Evangelos Venizelos, Finanzminister und Vizeministerpräsident Griechenlands (links)
- Lloyd Craig Blankfein, Geschäftsführer und Präsident der Bank Goldman Sachs (rechts)
- Herman van Rompuy, Präsident des Europäischen Rats (rechts)
- Christine Lagarde, Geschäftsführende Direktorin des internationalen Währungsfonds, IWF (rechts)
- Dr. Angela Merkel, Bundeskanzlerin (unten)

### Phönischen Prinzessin wird von Göttervater Zeus in Gestalt eines Stieres übers Meer entführt (rechts unten)

Oberhalb der **Phönische Prinzessin** sind folgende Personen abgebildet:

- Ulli Höneß, Präsident Bayern München (links)
- Peer Steinbrück, Kanzlerkandidat (links)
- Prof. Dr. Voßkuhle, Präsident Bundesverfassungsgericht (rechts)
- Dirk Niebel, Bundesentwicklungsminister (rechts)

**Bilder zur Kunstwerk-Skulptur  
„Europa“**  
im Internet von Bildhauer Peter Lenk  
[www.Peter-Lenk.de](http://www.Peter-Lenk.de)

# Kunstwerk-Skulptur „Europa“ an dem neuen Wohn- und Geschäftsgebäude „Schuesserquartier“ in Radolfzell am Bodensee (2)



Foto Dieter Bouse - Kunstwerk-Skulptur „Europa“ von Peter Lenk am Gebäude Sankt-Johannis-Str. 12 oberhalb vom Friseur coco 8/2013

# Kunstwerk-Skulptur „Europa“ an dem neuen Wohn- und Geschäftsgebäude „Schiesserquartier“ in Radolfzell am Bodensee (3)

## Kampf um Europa von Bildhauer Peter Lenk

Retter-Zocker-Waffenschieber-Geldverleiher-Eurofieber

### Kommentare zu den einzelnen Bildern und Bildausschnitten

Der Spieler

Vom Himmel hoch da komm ich her, ich bring euch eine alte Mär.  
Hab ein soziales Elixier, ich nehm's den Reichen und geb's mir

#### Schwarzgeld-Junkie

Wir beschließen etwas, stellen es dann in den Raum und warten ab, ob etwas passiert.  
Wenn es dann kein großes Geschrei gibt und keine Aufstände, weil die meisten Menschen gar nicht begreifen, was da beschlossen wurde, dann machen wir weiter – Schritt für Schritt, bis es kein zurück gibt.

Wallstreet

#### Bilder zur Kunstwerk-Skulptur „Europa“

im Internet von Bildhauer Peter Lenk  
[www.Peter-Lenk.de](http://www.Peter-Lenk.de)

Ulli Höneß

Peer Steinbrück

Jean-Claude Juncker

Mario Draghi

George Soros

Evangelos Venizelos

Dr. Wolfgang Schäuble

#### Phönizische Prinzessin

##### Europa

In der Antike eine phönizische Prinzessin, von Zeus in Gestalt eines Stieres über das Meer entführt.  
Heute gefesselt und von Lobbyisten belagert, das Gewandt verpfändet, ein Walkürenhelm übergestülpt und Zeus? Er flieht

Dr. Angela Merkel

Sprung aus dem Grundgesetz

Letzter Salut auf geschmuggelten Teppich

Prof. Dr. Voßkuhle

Dirk Niebel

#### Wacht an der Spree

Es braust ein Ruf wie Donnerhall, wie Schwertgeklirr und Wogen prall  
“ Zur Brust, zur Brust- die Brust ist mein, ich will der brüste Hüter sein“

Lloyd Craig Blankfein

Herman van Rompuy

Christine Lagarde

Stier

Export - Quadriga

# Kunstwerk-Skulptur „Europa“ an dem neuen Wohn- und Geschäftsgebäude „Schuesserquartier“ in Radolfzell am Bodensee (4)

## Bildhauer Peter Lenk, Bodman-Ludwigshafen am Bodensee

Peter Lenk ist ein bekannter deutscher Bildhauer

### Europa

Radolfzell, Sankt-Johannis-Straße

### *Wir leben in prosaischen Zeiten*

Wer denkt heute noch an den griechischen Mythos, wenn er von Europa spricht? Zeus, Poseidon, Aphrodite, das olympische Gelächter, wo sind sie geblieben? Pleite-Griechen, Schuldenschnitt, Milliardenhilfe sind die Schlagwörter von heute.

Geld, Geld, Geld hat die Götter verdrängt.

Die Finanzmärkte stehlen den Menschen die Zeit, die Verweildauer auf Toiletten muss überprüft, die Siesta abgeschafft werden.

Politiker, Banker und Manager nuckeln, saugen und schmatzen an Europas Brüsten im Zeichen des Neoliberalismus.

Alternativlos.

Europas Staaten werden gemolken von einer technokratischen Elite, die weder die Fantasie von Zeus noch die Sinnlichkeit einer Europa hat.

Peter Lenk

### Stuttgarter Zeitung, Online

13.07.2013

Die **Bodenseeregion** ist um eine außergewöhnliche Skulptur reicher:

In Radolfzell hat der für Satire bekannte Bildhauer [Peter Lenk](#) am Samstag sein Werk „Kampf um Europa“ enthüllt.

Die Skulptur ist 13 Meter hoch und zeigt die gleichnamige griechische Göttin, die gleich von mehreren kleinen Figuren belagert wird. Sie hängen an ihren nackten Brüsten, sitzen auf ihrem Kopf oder bedienen zu ihren Füßen eine Fernbedienung.

### Bilder zur Kunstwerk-Skulptur

„Europa“

im Internet von Bildhauer Peter Lenk

[www.Peter-Lenk.de](http://www.Peter-Lenk.de)

## Steinskulpturen in Radolfzell an der Hafenmole von Steinekünstler Sepp Bögle

Sepp Bögle hat das Aussehen der Radolfzeller Hafenmole eindeutig verändert. Der gelernte Kaufmann und Koch ist mittlerweile zum Aktions- und Lebenskünstler geworden. Er balanciert Steine aus und kreiert an der Uferpromenade von Radolfzell immer wieder neue, individuelle Steinobjekte.

Mit den Bildern der verschiedenen Skulpturen finanziert er alles was er zum Leben braucht. Obwohl Sepp Bögle früher ein "normales" und vorzeigbares Leben geführt hat - verheiratet, zwei Kinder, ein großes Haus - war er nie wirklich ganz zufrieden damit. Nach langem Überlegen, stieg er schließlich 1997 aus. Sein Hab und Gut passt mittlerweile in zwei Koffer, er wohnt in einem Radolfzeller Hotel und überwintert auf der Insel Lanzarote.

Von April bis Oktober lautet seine offizielle Postadresse:  
An der Mole, letzter Baum, 78315 Radolfzell am Bodensee.

Der Lebenskünstler hat es sich zur Aufgabe gemacht Menschen mit Problemen, Ratschläge und Lebensweisheiten mit auf den Weg zu geben. Diese Weisheiten kann man auch in seinen Büchern, wie z. B. "Begegnungen" oder "Liebe dein Leben" nachlesen.

Sepp Bögle hat sein Gleichgewicht gefunden und zeigt jeden Tag, dass der Alltag auch mit Einfachheit und Klarheit zu bestreiten ist.



Fotos: Tourismus- und Stadtmarketing Radolfzell GmbH



# Steinskulpturen in Radolfzell auf der Mettnau von Steinekünstler Volker Paul

## Volker Paul - Steinbalance

Steinbalance ist eine sehr alte Kunstform, besser gesagt, eine der ersten Kunstformen der Menschheitsgeschichte.

Diese waren noch vor den Höhlenmalereien existent. Man muss schon beim Steine sammeln darauf achten, dass die Steine eine Dreipunktlagerung besitzen, denn nur so kann ein Gegenstand auf den anderen in Balance kommen. Man sollte schon im Vorfeld ausgeglichen sein, das bedeutet, Körper, Geist und Seele müssen im Einklang sein - dann geht es leichter solche Skulpturen zu konstruieren.

Durch diese Tätigkeit kommt man selber wieder mehr in die Mitte und kann sich durch das Ausbalancieren der Steine ausgleichen. Außerdem findet man den Einklang mit der Natur. Die Steinkunst ist eine Therapie für Jung und Alt. Es ist gut zum Entspannen und eine natürliche Art positive Energie zu gewinnen.

Der Steinekünstler, Volker Paul, wohnt mit seiner Familie in Radolfzell am Bodensee. Im Mettnaupark auf der Halbinsel Mettnau sind seine beeindruckenden Steinskulpturen zu bewundern.

### Anschrift:

**Volker Paul, Stein Balance**

Arsenius-Pfaff-Str. 6, 78315 Radolfzell

[www.stein-balance.de](http://www.stein-balance.de)

Tel: 07732 / 12 777

email: [info@stein-balance.de](mailto:info@stein-balance.de)



Foto: Tourismus- und Stadtmarketing Radolfzell GmbH



Foto Dieter Bouse

# **Freizeiteinrichtungen & Bootswerft Martin**

# Einrichtungen, Vereine und Gaststätten entlang der Seepromenade und Seewege in Radolfzell am Bodensee (1)

## 1. Wassersportzentrum, Parkplatz Herzen/Moserbrücke, Bahnhof/ZOB/Konzertsegel/Wasserspielplatz-Bodensee-Zeller See

### Wassersportzentrum Radolfzell

Segelschule, Bootscharter

**Reitanlage Bodenseereiter** mit China-Restaurant

**Wohnmobil Stellplatz am Herzen, 15 Plätze**

mit Ver- und Entsorgungseinrichtungen

**BORA Sauna-Bodensee** mit Liegewiese am See

Bora Hotel, Restaurant

**Surfschule mit Gaststätte**

**Wassersportclub Wäschbruck Radolfzell e.V.**

Clubvereinsheim mit Schulungszentrum

**Eisenbahner Sportverein Radolfzell e.V. (ESV)**

Vereinsheim „In den Herzen“ mit Gaststätte

**Naturfreunde Radolfzell e.V. mit Bootshaus**

**Anglersportverein mit Anglerheim, Gaststätte**

**Tanke Haus am See, Gartenbar, Kneipkultur, Campingplatz**

**Skateboard Parkanlage im Herzen**

**Kanu-Club Radolfzell e.V.** mit Vereinsheim

**Herzenbad mit Kiosk ohne Eintritt**

**Yachthafen;** Yachtclub Radolfzell e.V. mit 113 Liegeplätzen

mit Clubhaus, Clubyachten, Gaststätte Steg 11

**Bootshaus der Bodensee Hafen-Gesellschaft**

- **Bistro + Biergarten**

- **Bootsvermietung**

Motor-, Ruder-, Tret-, Ausflugs-, Segelboote u.a.

**Eisenbahner Sportverein Radolfzell e.V. (ESV)**

Vereinsheim Kegelbahn + Spielplatz

**Bahnhof Radolfzell mit ZOB**

**Life is Mole GmbH sowie Kunstwerk „EL Nino“ im Bodensee**

**Hafen Radolfzell** mit 165 Liegeplätzen

- Wasserportclub Wäschbruck Radolfzell e.V., Hafenmeister

- Schiffsanlegestelle Hafenmole, BSB, Solarboot Helio

**Konzertsegel mit öffentlichen Konzerten**

**Seebar am Konzertsegel**

**Wasserspielplatz**

Zeppelinstr. 23, Tel.: 07732 / 971 931

Zeppelinstr. 21, Mobil 1727625808, 0169 2637372, Tel.: 07732 / 971931 (Rest)

Zeppelinstr./Parkplatz am Herzen

Karl-Wolf-Str. 33, 35, Tel.: 07732 / 9406330

Tel.: 07732 / 950 400

Karl-Wolf-Str. 31, Tel.: 07732 / 6292

Karl-Wolf-Str. 27, Tel.: 07732 / 8236546

Karl-Wolf-Str. 21, Tel.: 07732 / 53531

Karl-Wolf-Str.19, Tel.: 07732 / 4242

Karl-Wolf-Str.17, Tel.: 07732 / 2721 / 2722 (Gaststätte Kerstin Müller)

Karl-Wolf-Str. 23 (Christoph Manz, Mobil 0172/72 38 825)

Karl-Wolf-Str., Tel.: 07732 /

Karl-Wolf-Str. 15, Tel.: + 49 7774 923683, Vereinsheim: + 49 7732 2876

Karl-Wolf-Str. 15, Tel.: 07732 / 2876

Seepromenade Karl-Wolf-Str. 11, Tel.: 07732 / 988081

Gaststätte Steg 11, Tel.: 07732 / 4478

Seepromenade, Karl-Wolf-Str. 9,

Volker Probst Tel. 07732 /9507720, Mobil 0171 / 9714745

Rudolf Albiez, www.Bootsvermietung-radolfzell.de

Tel.: + 49-07732 / 56 720 oder Mobil +49-0173 3105555

Seepromenade Karl-Wolf-Str. 6, Tel.: 07732 / 4776

Bahnhofplatz, Tel. 07732/ 11861, Automat. Fahrplanauskunft 01805 / 996633

Seepromenade Karl-Wolf-Str. 5, www.mole-event-radolfzell.de

Seepromenade, Karl-Wolf-Str.

Seepromenade, Karl-Wolf-Str. 3; Tel: 07732 / 3458, hafenmeister@wwra.de

Seepromenade, Karl-Wolf-Str. 2-4, Fahrkartenverkauf, Tel.: 07732 / 938146

Seepromenade, Karl-Wolf-Str.

Seepromenade, Karl-Wolf-Str.11a, Tel.: 07732/ 943088

Seepromenade, Karl-Wolf-Str.

# Einrichtungen, Vereine und Gaststätten entlang der Seepromenade und Seewege in Radolfzell am Bodensee (2)

## 2. Halbinsel Mettnau – Strandcafe, Mettnauturm, Mettnauspitze, Markelfinger Winkel, Bodensee - Zeller See/ Gnadensee sowie bis zum Naturfreundehaus Bodensee RZ-Markelfingen und Campingplatz Willam

Vom Bahnhof/ZOB/Konzertsegel/Wasserspielplatz, entlang der Seepromenade, Karl-Wolf-Str. bis zur Eisenbahnbrücke Scheffelstr. rechts zur Halbinsel Mettnau mit Mettnau-Kur, Kurpark & Naturschutzgebiet am BS-Zeller See & BS-Gnadensee

**Mettnau-Kur: Klinik Seehalde**

**Seebad Mettnau mit Gaststätte**

**Konzertmuschel**

**Ruderclub Undine e.V Radolfzell** mit Bootshaus

**Strandbad Mettnau** mit Restaurant

**Restaurant Strandcafe Mettnau**

**Schiffanlegestelle Mettnau**

**Mettnau - Naturschutz**

**Life Pfad Mettnau (Naturpfad)**

**Mettnau-Kur**

Kurmittelhaus mit Bewegungsbad, Gymnastikhalle, Solarium und physikalischer Therapieabteilung

**Mettnau-Kur: Hermann-Albrecht-Klinik**

**TC Tennisclub Radolfzell**

mit Clubanlage und Clubgaststätte

**Mettnau-Kur: Werner - Messmer - Klinik**

**Mettnau-Kur: Kurparkklinik** mit Hotel Christine u.a.

**FC 03 Fußballclub Radolfzell e.V.**

mit Mettnau-Stadion, Clubheim und Gaststätte

**Jachtwerft Martin mit Wasserliegeplätzen**

**TV Turnverein Radolfzell e.V.** mit Gaststätte, Spielplatz

**Wohnmobilstellplatz** für 31 Wohnmobile

**Bahnhof RZ-Markelfingen**

mit Radhotel + Einkehr am Gleis

**Camping Markelfingen** mit Gaststätte

**Naturfreundehaus Bodensee**

**Camping Willam** mit Gaststätte

Scheffelstr. 14, Tel. 07732/151-4700

Mettnaustr. 2, Tel.: 07732 / 10548

Mettnaupark

Istres-Promenade 18, Tel.: 07732 / 10818

Strandbadstr. 100, Tel.: 07732/10232

Strandbadstr. 102, Tel.: 07732/1650; [www.strandcafe-mettnau.de](http://www.strandcafe-mettnau.de)

beim Strandcafe

Halbinsel Mettnau mit Mettnauturm für das Naturschutzgebiet

Führt ab dem Mettnauturm rund um de Markelfinger Winkel bis zum Naturfreundehaus Markelfingen

Med. Reha-Einrichtungen der Stadt Radolfzell, Scheffelschlößle

Strandbadstr. 106, Tel.: 07732/151-0

Strandbadstr. 106, Tel.: 07732/151-360

Strandbadstr. 71, Tel.: 07732/10632

Strandbadstr. 80; Tel.: 07732 151-0

Strandbadstr. 72/62, Tel.: 07732 151-700

Strandbadstr. 45, Tel.: 07732 / 14325

Strandbadstr. 25, Tel. 07732)/13644

Strandbadstr 19., Tel.: 07732 / 945377

Strandbadstr. (nach der Brücke zur Mettnau)

Unterdorfstr. 24, Tel. 07732/ 89271-0 bzw. 07732/ 89272-0

Unterdorfstr. 25, Tel. 07732 / 10611

Markelfingen, Radolfzeller Str. 1, Tel. 07732 / 823770

zwischen Markelfingen und Allensbach, Tel. 07533 / 6211

## Strandbad, Mettnau in Radolfzell am Bodensee, Stand Juli 2017



# Freizeiteinrichtung Wasserspielplatz für Familien an der Seepromenade in Radolfzell am Bodensee (1)



## Freizeiteinrichtung Wasserspielplatz für Familien an der Seepromenade in Radolfzell am Bodensee (2)



# Hafen Wäschbruck mit Hafenmeisterhaus in der Stadt Radolfzell am Bodensee (1)

Liegeplätze 166, BSB Schiffsanlegestelle



## Hafen Wäschbruck mit Booten und Blick auf Münster in der Stadt Radolfzell am Bodensee (2)



## Beispiel einer Clubyacht des Yachtclubs Radolfzell in der Stadt Radolfzell am Bodensee

### Melges24 - Ballalinda und die Hausherren



Länge 7,82 m  
Breite 2,49 m  
Tiefgang 1,52 m  
Gewicht 809 kg

Groß 21,0 m<sup>2</sup>  
Fock 12,0 m<sup>2</sup>  
Genn. 55,9 m<sup>2</sup>

Crew 3-5

## Kanu-Club Radolfzell e.V.

Der Kanu-Club Radolfzell e.V. wurde im Jahre 1935 von 41 aktiven Mitgliedern gegründet. Ursprünglich als "Kanu-Club Singen-Radolfzell" wird das erste Bootshaus im Herzengelände gebaut. 1950 spaltet sich der Kanu-Club Singen e.V. ab und bereits 1955 wird mit dem Neubau des derzeitigen Vereinsheims begonnen.

Heute zählt der Verein ca. 380 sportliche Mitglieder.

Der Verein wird vom 1. Vorstand Jürgen Schneider und 2. Vorstand Jakob Steffen geleitet.

Wir sind Mitglied im Bodensee-Kanu-Ring e.V., Kanu-Verband Baden-Württemberg e.V. sowie im DKV Deutscher Kanu-Verband.

Als Radolfzeller Verein mit Clubgelände in den Herzen direkt am schönen Bodensee-Untersee liegt es nahe, neben dem Wandern auf Bodensee und Flüssen, Touren auf dem Wildwasser wie Rhein, Thur, Durance oder Wildwasserkanälen auch den Heimvorteil zu nutzen.

Wir trainieren und spielen direkt vor unserem Gelände auf einem wettkampftauglichen Feld **Kanupolo**. Der KC Radolfzell stellt Teams für überregionale, nationale und internationale Wettkämpfe in fast allen Klassen.



Foto Kanu-Club Radolfzell e.V.

# Radolfzeller Bootsvermietung 2017

## Unsere Boote:

### Elektroboot und Motorboote

Mit dem Elektromotor gleiten Sie ruhig und ohne Anstrengung umweltfreundlich durch's Wasser. Mit dem Benzin-Motorboot legen Sie auch größere Entfernungen bequem zurück. Bis zu sechs Personen.

### Segelyacht

Der Kajütkreuzer "Microsail" (Rumpflänge 5,50 m, 2,50 m breit, Tiefgang von 0,30/1,10 m) bietet max. vier Personen Platz. Mit kleiner Kajüte (3 Kojen) und Außenbordmotor. Führerschein/Patent erforderlich. Kautions 150 EUR.

### Kajaks

Unsere Kajaks eignen sich für den Ausflug allein oder zu zweit.

### Tretboote

Treten wie beim Fahrrad und steuern wie im Auto (für 1-5 Personen).

### Canadier

Im Canadier paddeln für 1-3 Personen.

### Ruderboote

Moderne und stabile Ruderboote aus leichtem Aluminium für die ganze Familie (bis fünf Personen).

## Boots-Mietpreise: siehe Internet



Foto: Radolfzeller Bootsvermietung

# Wassersportzentrum Radolfzell am Bodensee 2017 (1)

## Segelausbildung

### Bodenseeschifferpatent Kat. D – Segeln incl. SBF-Binnen

Ab 12 qm Segelfläche wird am Bodensee ein Segelschein benötigt. Das Bodenseeschifferpatent Kat. D für Segelboote.

Theorie und mind. 5 Tage Praxisausbildung sind notwendig. Abgeschlossen wird der Schein mit einer Theorie- und Praxisprüfung.

*Im Bodenseeschifferpatent ist der SBF-Binnen ohne zusätzliche Prüfung enthalten*

### Segelschein Yacht

Eine alternative Ausbildung durch den VDS (Verband Deutscher Sportbootschulen), befähigt zum Segeln auf dem Meer.

**Nach internationalem Recht wird kein amtlicher Segelschein auf den Meergewässern verlangt.** Der Segelschein Yacht ist eine Ausbildung mit dem klaren Schwerpunkt „Segel – Praxiswissen“ für den Skipper.

Es ist keine lange Anreise ins Törnggebiet notwendig. Die Ausbildung und die Prüfung sind in weniger als einer Woche gemacht. Die Prüfung wird ohne Wartezeit und aufwändige Bürokratie am Bodensee durchgeführt. Erfahrene Skipper führen Sie zum Erfolg! Wünschenswert für die Prüfungsteilnahme aber keine Voraussetzung ist der Besitz des Amtlichen Sportbootführerschein See. Ziel des fünf tägigen Segeltörns auf dem Bodensee ist die umfassende Vorbereitung auf die praktische und theoretische Prüfung zum Erwerb des NEUEN Segelscheins Yacht (VDS).

## Wassersportzentrum Radolfzell

Inhaberin Carola Habenicht

Zeppelinstr. 23, 78315 Radolfzell

[www.wassersportzentrum-radolfzell.de](http://www.wassersportzentrum-radolfzell.de)

Tel.: 07732 – 971931, Mobil: 0172 - 5678091

[info@wassersportzentrum-radolfzell.de](mailto:info@wassersportzentrum-radolfzell.de)

## Motorbootausbildung

### Bodenseeschifferpatent Kat. A – Motor

Auf dem Bodensee wird ab 6 PS Motorleistung ein Motorbootführerschein benötigt, das Bodenseeschifferpatent Kat. A für maschinenbetriebene Fahrzeuge.

Die Ausbildung beinhaltet Theorie und 4 Einzelunterrichtseinheiten.

Abgeschlossen wird der Schein mit einer Theorie- und Praxisprüfung. *Im Bodenseeschifferpatent ist der SBF-Binnen ohne zusätzliche Prüfung enthalten.*

### Sportbootführerschein Binnen – Sportbootführerschein See

Eine **amtliche Fahrerlaubnis zum Führen von Sportbooten (unter Motor oder Segel)** unter 15 m Länge (ohne Ruder und Bugspriet) **auf den Binnen- oder Seeschiffahrtsstraßen.**

Diese ist vorgeschrieben für Fahrzeuge unter einem Motor mit mehr als 11,03 kW (15 PS). Auch hier ist die **Anerkennung europaweit.**

### Sportbootzertifikat Motor

**Ausbildungsziel** sind die notwendigen Kenntnisse und **praktischen Fähigkeiten zum Führen eines Motorbootes** zu vermitteln.

Seemännisch richtiger Umgang mit dem Boot und Sicherheit an Bord sind Inhalt der praxisnahen Schulung.

### Skippertraining auf dem Bodensee

Das Skipper-Training auf dem Bodensee soll dem Bodenseepatent-Inhaber das Fahren mit einem größeren Motorboot mit dem schwäbischen Meer vertraut machen. Sie erhalten wertvolle Tipps, bekommen Slipmöglichkeiten gezeigt, üben Ankermanöver und Hafengepflogenheiten kennen.

Ein wichtiger Bestandteil der Ergänzungsausbildung ist Seemannschaft.

*Das Boot wird mit maximal 7 Teilnehmern belegt.*

# Wassersportzentrum Radolfzell am Bodensee 2017 (2)

## Charterflotte

Segelboote – Motorboote – Solarboot

- [Motorboote](#)

- [Solarboot](#) mit Skipper

- [Plattbodenschiff](#) mit Skipper

Die **Charterflotte** liegt am Steg des **Wassersportzentrum Radolfzell** am Bodensee.

Hier erwarten Sie saubere und gepflegte gut ausgestattete **Segel- und Motorboote**. Mit einer umfangreichen Einweisung werden Ihnen die Boote übergeben.

**Fotos: Wassersportzentrum Radolfzell**



## Wassersportzentrum Radolfzell am Bodensee 2017 (3)

Eher traditionell geht es auf der Seewiefke zu. So lautet der Name des einzigen original friesischen Segelbootes auf dem Bodensee. Skipperin Caroline Habenicht bietet unterschiedliche Touren vom Schnuppersegeln bis zur Traumhochzeit auf ihrem Schiff an.



## Wassersportzentrum Radolfzell am Bodensee 2017 (4)

Segel- u. Motorbootführerscheine  
für Binnen und Hochsee  
Schnuppersegeln  
Charter

Event  
Segeln  
Bodensee

Wassersportzentrum  
Radolfzell

Events  
Gin-Tasting u. Weinproben  
Firmenausfahrten  
Familienfeiern

Wassersportzentrum Radolfzell  
Zeppelinstr. 23 78315 Radolfzell  
Tel. +49 (0)7732 - 971 931 Mobil +49 (0)172 - 56 78 091  
[info@wassersportzentrum-radolfzell.de](mailto:info@wassersportzentrum-radolfzell.de)  
<https://wassersportzentrum-radolfzell.de>

Event-Segeln-Bodensee GmbH  
[info@event-segeln-bodensee.de](mailto:info@event-segeln-bodensee.de)  
<https://event-segeln-bodensee.de>

# Yacht- und Bootswerft Josef Martin, Radolfzell am Bodensee

## Werft Martin, Radolfzell am Bodensee

Seit 1932 eine Tradition des Außergewöhnlichen

### Wir

- **bauen** Yachten aus Mahagoni und Teak als **Unikate** nach Auftrag bis 25 m Länge, 4,9 m Breite und 25 Tonnen Verdrängung
- **restaurieren** alte Yachten oder bauen Ihnen eine Replik alter Yachten
- bieten Ihnen zusammen mit zahlreichen Partnern einen **Rundumservice**

### Josef Martin

- Bootsbaumeister
- Werftchef
- Yachtkonstrukteur
- erfolgreicher Regattasegler

#### Yacht- und Bootswerft Josef Martin e.K.

Strandbadstraße 25; D - 78315 Radolfzell am Bodensee

Internet: [www.martin-yachten.de](http://www.martin-yachten.de)

Tel.: + 49 (0) 77 32 - 10 18 0; Fax: + 49 (0) 77 32 - 13 65 6

E-Mail: [info@martin-yachten.de](mailto:info@martin-yachten.de)

#### Info

Segelyachten, Motoryachten, Ruderboote



# Flugplatz-Flugsportvereinigung Radolfzell-Stahringen, Stand 8/2016

## Flugplatz

Der FSV Radolfzell begrüßt Sie auf einem der schönsten Flugplätze Süddeutschlands

Egal, ob Sie auf dem Land- oder Luftweg zu uns kommen, ein Ausflug lohnt sich immer – Sie werden es lieben.

In idyllischer Lage nahe des Bodensees gelegen, lädt unser Flugplatz ein zum Wohlfühlen und Genießen.

Stahringen ist eng in die Bodensee-Landschaft eingebettet. Die Berge links und rechts haben annähernd Platzrundenhöhe. Der südliche Teil der Graspiste, wie auch das anschließende Gelände nach Süden, steigen an. Wir starten deshalb meist auf Piste 01 und landen auf Piste 19. Damit vermeiden wir auch den Überflug des Dorfes Stahringen.

Bei stärkerem Südwind («Föhn» und SW-Lagen) sollte besser ein Start mit Turbulenzen in Richtung 19 in Kauf genommen werden. Die bei diesen Lagen auftretenden Leewirbel und das ansteigende Gelände erfordern besondere Aufmerksamkeit bei „schwach-brüstigen Maschinen“. Wir fliegen dann möglichst dicht im Luv des Bodanrück-Westhangs östlich am Dorf Stahringen vorbei.

Bei Nordostwind («Bise») wird auf Piste 01 gelandet. Auch hier treten im Endanflug häufig kräftige Leewirbel auf. Um den Überflug von Stahringen zu vermeiden, muss der Endanflug östlich entlang der Bundesstraße 34 erfolgen.

Erst nördlich von Stahringen, querab der Brücke über die Eisenbahn, wird ein «swing by» auf die Anfluggrundlinie 01 durchgeführt.

## Landeanflug auf den Flugplatz



Flugsportvereinigung Radolfzell e.V.  
Flugplatz Radolfzell-Stahringen (EDSR)  
Postfach 1228; Am Flugplatz 78302 Radolfzell-Stahringen  
Internet: [www.fsv-radolfzell.de](http://www.fsv-radolfzell.de)  
Tel.: + 49 (7771) 2829 (Flugleitung); Fax: + 49 (7771) 919336  
E-Mail: [info@fsv-radolfzell.de](mailto:info@fsv-radolfzell.de)

# Kletterhalle der DAV-Sektion Konstanz in Radolfzell für Klettersportler, Stand bis 6/2022 (1)

**Die Kletterhalle DAV-Sektion Konstanz in Radolfzell wartet auf Sie. Wer schon immer mal seine Kletterkünste testen wollte und bereits Erfahrung mitbringt, kann dies bei jedem Wetter in der Kletterhalle des DAV-Sektion Konstanz in Radolfzell.**

Klettern in schwindelnde Höhen oder Bouldern an niedrigen Überhängen, drinnen und draußen – und als zusätzliches Schmankerl: Slacklines.

Das Kletterwerk Radolfzell bietet auf mehreren Ebenen ca. 1.700 m<sup>2</sup> unterschiedlich geformte Kletterflächen und abwechslungsreiche Touren in allen Schwierigkeitsgraden bis 15 Meter Höhe.

Die 350 m<sup>2</sup> große Außenanlage hat eine felsähnliche Oberfläche und bietet Spannung auf über 250 definierten Routen.

Dank zweier automatischer Selbstsicherungen lassen sich auch ohne Seilpartner die eigenen Grenzen ausloten.

Seit Dezember 2011 gibt es im Neubau zusätzliche 510 m<sup>2</sup> Kletter- und 260 m<sup>2</sup> Boulderfläche sowie einen großen Indoor-Slacklinebereich.

Das Kletterwerk macht es Familien leicht: Kletterabenteuer gibt es auch für die Kinder: Sie haben einen eigenen Spiel- und Boulderbereich mit leichten Kletterrouten an eingehängten Seilen (sogenanntes Top-Rope).

Für Anfänger, wie für Fortgeschrittene werden Schnupper- und Kletterkurse angeboten. Für Firmen- oder Vereinsfeiern stehen ein Schulungsraum und auf Wunsch auch geschulte Betreuer zur Verfügung, um ein unvergleichliches Erlebnis zu garantieren. Zum Angebot gehören auch organisierte Kindergeburtstage.



Foto: Tourismus und Stadtmarketing Radolfzell GmbH

# Kletterhalle der DAV-Sektion Konstanz in Radolfzell für Klettersportler, Stand bis 6/2022 (2)

## Was ist das Kletterwerk

Das Kletterwerk ist eine Sportanlage für Klettern, Bouldern und Slacken in allen Schwierigkeiten. 2.500 m<sup>2</sup> Kletterfläche im Innen- und Außenbereich. Wandhöhe bis 18 Meter.

### Spaß an Bewegung

Das Kletterwerk wurde konzipiert und gebaut für Menschen, die sich dem Klettersport verschrieben haben. Aber auch Anfänger finden bei uns genügend Platz und leichte Routen zum Raufklettern. Anfänger und Fortgeschrittene sollen im gleichen Maß ihren Spaß in unserer Anlage haben. Das Klettern erleben. Die Freude an der Bewegung. Das ist unser Motto.

**Besucherszahl 2018 boomt: Seilklettern 41.199 und Bouldern 15.837 aus nah und fern, überregionale Anziehungskraft**

- Einrichtungen: Über 2.500 m<sup>2</sup> Kletterfläche, 2 große Boulderbereiche, 2 großzügige Kletterhallen bis 15 Meter, Separater Außenbereich bis 18 Meter, Kinderbereich, Selbstsicherungsanlage, Jugendräume des DAV, Bistro, Shop mit großer Auswahl an Kletterschuhen.
- Standort: Am Kulturzentrum Milchwerk (Parkplätze Messeplatz und Seemaxx)
- Kletter-Routen: Regelmäßig neue Gestaltung der Kletter-Routen durch Routenschraubern in der Halle und an der Außenwand für Kinder und Erwachsene
- Öffnungszeiten: Montag, Mittwoch, Freitag 15:00 - 22:30 Uhr, Dienstag, Donnerstag 09:00 - 22:30 Uhr  
Wochenende und Feiertage 10:00 - 21:00 Uhr

Anschrift: Kletterwerk Radolfzell, DAV Kletterzentrum Bodensee, Werner-Messmer-Straße 12, 78315 Radolfzell, beim Tagungszentrum Milchwerk  
Internet: [www.kletterwerk.de](http://www.kletterwerk.de) E-Mail: [info@kletterwerk.de](mailto:info@kletterwerk.de)  
Telefon: 07732 959 848; Fax: 07732 959 849;  
Leiter: Ramon Patone, Sportlicher Leiter Marcel Dippon  
Deutscher Alpenverein Sektion Konstanz\*  
1. Vorsitzender: Nils Weidmann  
Hegaustraße 5, 78467 Konstanz; [www.dav-konstanz.de](http://www.dav-konstanz.de), Tel.: 0 75 31/2 17 94; Mail: [info@dav-konstanz.de](mailto:info@dav-konstanz.de)

### \* DAV Deutscher Alpenverein - Sektion Konstanz

hat über 10.000 Mitglieder Anfang 2022 in den drei Ortsgruppen Konstanz, Singen und Radolfzell und ist der mitgliederstärkste Verein im Landkreis Konstanz. Der Verein unterhält eine Hütte in Österreich: Konstanzer Hütte im Verwall/St. Anton und Betreiber des DAV-Kletterwerks der Sektion Konstanz in Radolfzell.

# Minigolfplatz Mettnau in Radolfzell, Stand 8/2016

## Beschreibung

Spontan am Mittag, Nachmittag oder in den lauen Abendstunden: Die Minigolfanlage Radolfzell ist von 1. April bis 30. September bei gutem Wetter täglich geöffnet.

Je nach Wetter können sich Änderungen bei den Öffnungszeiten ergeben. Bitte informieren Sie sich vorab telefonisch.

Nach dem Minigolfen können Sie den Biergarten nutzen und sich entspannen. Der Kiosk bietet Ihnen warme Speisen, Getränke und leckeres Eis. Die Nähe zum Bodensee (ca. 2 Minuten Fußweg) bietet Ihnen die Möglichkeit ein erfrischendes Bad zu nehmen.

Gruppen und Kindergeburtstage sind nach Voranmeldung herzlich willkommen.

Wir wünschen viel Spaß!

## Minigolfplatz Mettnau

Hausherrenstr. 38 , 78315 Radolfzell am Bodensee

Telefon +49 (0)7732/822018

<http://www.radolfzell-tourismus.de/Erleben/Sport-und-Freizeit/Minigolfplatz-Mettnau>




Foto: Dieter Bouse, August 2016

# Strandbad Mettnau in Radolfzell am Bodensee

## Sportmöglichkeiten und Einrichtungen im Strandbad

- 2 Tischtennis-Platten
- 2 Boccia-Bahnen
- 1 Beachvolleyball
- Kinderspielplatz
- Clowndusche
- Restaurant, Kiosk
- Umkleidekabinen und Toiletten
- Parkplätze gegen Gebühr

An schönen Tagen hat das Bad von 8.00 - 21.00 Uhr geöffnet.  
Je nach Witterung können sich Änderungen bei den Öffnungszeiten ergeben.

## Eintrittspreise für Verbundbäder Strandbad und Seebad (Auswahl)

### Tageskarte

- |                                                                        |        |
|------------------------------------------------------------------------|--------|
| - Erwachsene                                                           | 2,70 € |
| - Erwachsene mit BODENSEECARD WEST                                     | 2,20 € |
| - Jugendliche unter 18 Jahre, Schwerbehinderte*, Schüler und Studenten | 1,80 € |
| - Kinder unter 6 Jahre                                                 | Frei   |

### Saisonkarten

- |                                                                        |                     |
|------------------------------------------------------------------------|---------------------|
| - Erwachsene                                                           | 29,00 € / 24,00 €** |
| - Jugendlich unter 18 Jahre, Schwerbehinderte*, Schüler und Studenten, | 17,00 € / 11,00 €** |
| - Familienkarte mit Kindern                                            | 52,00 €             |

\* Schwerbehinderte ab 50% Behinderungsgrad

\*\* Einwohner von Radolfzell

Das Strandbad befindet sich im hinteren Bereich der Halbinsel Mettnau



Bild Strandbad

## Kontakt

### Strandbad Mettnau

Strandbadstrasse 100

78315 Radolfzell am Bodensee

Familie Yildirim

Telefon +49 (0)7732/10232

# Seebad Mettnau in Radolfzell wurde nach der Sanierung neu eröffnet am 19. Juli 2019


Das Seebad befindet sich im vorderen Bereich der Halbinsel Mettnau



OB Martin Staab (mit Rettungsring) bedankt sich bei Architekt Jörg Bohm (rechts) für den schnellen Bau des neuen Seebad-Gebäudes.



Den Moment wollten sich viele Radolfzeller nicht entgehen lassen: Dichtes Treiben bei der Eröffnung des Seebads. BILDER: JARAUSCH



Schöner Blick auf den See. Die künftige Terrasse des Seebades. BILDER: GERALD JARAUSCH

Das Radolfzeller Seebad gilt als Bad der Einheimischen.

Das Bad hat eine lange Tradition.

Das neue Seebad-Gebäude einschließlich der überdachten Außenbereiche mit der Gastronomie liegt bei 526 m<sup>2</sup> Nutzfläche und ersetzt das aus den 60er Jahren stammende Gebäude.

Das etwas später fertig werdende DLRG-Gebäude mit Rettungswache liegt bei 169 m<sup>2</sup> ebenfalls im Seebad.

Für den Neubau des Seebad-Hauptgebäudes wurden 1,9 Mio. € investiert. Weitere 580.000 € wurden in das DLRG-Gebäude investiert.

Die Sanierung des Strandbades auf der Mettnau ist für das Jahr 2020/21 geplant.

## Eintrittspreise für Verbundbäder Strandbad und Seebad (Auswahl)

Erwachsene 2,70 €/Tag; Jugendliche unter 18 Jahre 1,80 €/Tag, Kinder unter 6 Jahre Frei

### Saisonkarten

- |                                                |                     |
|------------------------------------------------|---------------------|
| - Erwachsene                                   | 29,00 € / 24,00 €** |
| - Jugendlich unter 18 Jahre, Schwerbehinderte, | 17,00 € / 11,00 €** |
| Schüler und Studenten,                         |                     |
| - Familienkarte mit Kindern                    | 52,00 €             |



Neue Spielgeräte machen das Seebad nun attraktiver für Familien.

**Kontakt: Seebad Mettnau**

Mettnau Str., 78315 Radolfzell am Bodensee  
Familie Yildirim; Telefon +49 (0)7732/10232

# Übersicht ausgewählte Vereine in Radolfzell am Bodensee, Stand 5/2018 (1)

In Radolfzell am Bodensee gibt es rund 220 aktive Vereine, die eine Vielzahl von Interessengebieten abdecken.  
Die Vereine in Radolfzell und den Ortsteilen sind auf der Radolfzeller Homepage eingestellt unter [www.radolfzell.de/Vereine](http://www.radolfzell.de/Vereine)

Nr.	Benennung	Anschrift	Aktivitäten/Abteilungen	Hinweise
1	<b>Eisenbahner Sportverein Radolfzell e.V.</b> <a href="http://www.esvradolfzell.de">www.esvradolfzell.de</a> > 630 Mitglieder	Gustav-Trollstr. 47, 78315 RZ Tel. 07732 / 945813 1. Vors. Wolfgang Rebert	Angeln, Jugend, Kanu & Surfen, Kegeln, Motorboot, Segeln, Tischtennis, Volleyball	<b>Vereinsheim „In den Herzen“</b> Karl-Wolf-Str. 21, 78315 RZ Tel.: 07732 / 53531 <b>Vereinsheim „Kegelbahn“</b> Karl-Wolf-Str. 6, 78315 RZ Tel.: 07732-4776
2	<b>Wassersportclub Wäschbruck Radolfzell e.V.</b> <a href="http://www.wwra.de">www.wwra.de</a> <b>Hafen Radolfzell</b> mit 165 Liegeplätzen, Seepromenade, Karl-Wolf-Str. 3, 78315 RZ Hafenmeister Heinz Herb, Albert Klemm Tel: 07732 – 3458; Fax: 07732 - 258 8610 <a href="mailto:hafenmeister@wwra.de">hafenmeister@wwra.de</a> 742 Mitglieder	Karl-Wolf-Str. 27, 78315 RZ Tel.: 07732 / 8236546 Fax : 07732 / 3027211 <a href="mailto:info@wwra.de">info@wwra.de</a> 1. Vors. Helmut Eisler	Regelkundeseminare für Regatta- segler / Wettfahrtleiter- und Schiedsrichterseminare /Seminar- angebote des Landes-Segler- Verbandes Baden-Württemberg	<b>Clubvereinsheim Herzen</b> mit Schulungszentrum Karl-Wolf-Str. 27, 78315 RZ Tel.: 07732 / 8236546
3	<b>Yachtclub Radolfzell e.V.</b> Segelverein mit Clubhaus, Clubyachten, Restaurant <a href="http://www.ycra.de">www.ycra.de</a> <b>Yachthafen</b> mit 113 Liegeplätzen Hafenmeister Michael Pech Tel. 07732 / 988081; Mobil 0152 29269536 <a href="mailto:hafenmeister@ycra.de">hafenmeister@ycra.de</a> 800 Mitglieder	Seepromenade Karl-Wolf-Str. 11, 78315 RZ Tel.: 07732 / 988081 <a href="mailto:kontakt@ycra.de">kontakt@ycra.de</a> 1. Vors. Elke Maurer	<u>Schulungen:</u> - Bodenseeschifferpatent - Sportbootführerschein See - Sportküstenschifferschein SKS <u>Clubyachten</u> <u>Regatten, Sport, Touren, Jugend</u> <u>Baues Band</u>	<b>Restaurant im Clubheim</b> Tel.: 07732 /4478 <a href="http://www.vele-yachtclub.de">www.vele-yachtclub.de</a>
4	<b>Narrizella Ratoldi 1841 e.V.</b> Narrenzunft	Herrenlandstr. 43, 78315 RZ Tel.: 07732 / 9256-0 Fax: 07732 / 9256-15 <a href="mailto:narrizella@web.de">narrizella@web.de</a> 1.Vorsitzender (Präsident) Martin Schäuble	<u>Abteilungen:</u> Fanfarenzug, Narrengarde, Hänsele, Klepperle –Naro, Holzhauer, Holzhauermusik, Narrenmusik, Schlegele-Beck und die Hölleufel <u>Veranstaltungen:</u> Fastnacht u.a.	<b>Vereinsheim Zunfthaus</b> Kaufhausstr. 1

\* Datenstand: Mai 2018

Quellen: Stadt Radolfzell aus [www.radolfzell.de/Vereine](http://www.radolfzell.de/Vereine); Stadtadressbuch Radolfzell 2016, Ausgabe 9/2017, Südkurier 28.05.2018

# Übersicht Ausgewählte Vereine in Radolfzell am Bodensee, Stand 3/2018 (2)

In Radolfzell am Bodensee gibt es rund 250 aktive Vereine, die eine Vielzahl von Interessengebieten abdecken. Die Vereine in Radolfzell und den Ortsteilen sind auf der Radolfzeller Homepage eingestellt unter [www.radolfzell.de/Vereine](http://www.radolfzell.de/Vereine)

Nr.	Benennung	Anschrift	Aktivitäten/Abteilungen	Hinweise
5	<b>Froschenzunft 1913 Radolfzell e. V.</b> Narrenzunft <a href="http://www.froschenzunft.de">www.froschenzunft.de</a>	Postfach 1221 78302 Radolfzell Tel.: 07732-56712 E-Mail: <a href="mailto:info@froschenzunft.de">info@froschenzunft.de</a> 1. Vorstand (Präsidentin): Annette Wrzeszcz	<u>Zunftfiguren:</u> <u>Veranstaltungen:</u>	<b>Vereinsheim Froschenstüble</b>  <b>Förderverein</b>
6	<b>Turnerverein Radolfzell 1875 e.V.</b> <a href="http://www.tv-radolfzell.de">www.tv-radolfzell.de</a> > 1.300 Mitglieder	Strandbadestr. 19, 78315 RZ Tel.: 07732 / 945377 oder 945379 1. Vors. Axel Tabertshofer	<u>Abteilungen:</u> Leichtathletik, Faustball, Basketball, Volleyball, Geräteturnen, Fitness & Gesundheit, Tanzen & Trendsportarten	<b>Turnerheim</b> Strandbadestr. 19, 78315 RZ <a href="http://www.klepperle.de">www.klepperle.de</a> <b>Förderverein</b> 1. Vorsitzender Walter Hiller
7	<b>Fight Club Radolfzell e.V. seit 2001</b> <a href="http://www.fight-club-radolfzell.de">www.fight-club-radolfzell.de</a>  <b>Landesstützpunkt für Kampfsport</b>	Friedhofstraße 7-9 78315 Radolfzell 1. Vorstand Tobias Adams Tel. 0173 - 65 29 860 E-Mail: <a href="mailto:kontakt@fight-club-radolfzell.de">kontakt@fight-club-radolfzell.de</a>	<u>Thaiboxen</u> <u>Kickboxen</u> <u>Mixed Martial Arts</u>	
8				

\* Datenstand: Mai 2018

Quellen: Stadt Radolfzell aus [www.radolfzell.de/Vereine](http://www.radolfzell.de/Vereine); Stadtadressbuch Radolfzell 2016, Ausgabe 12/2015; Südkurier 21.03.2018

# **Energie & Umwelt**

# Umweltfreundliches Radolfzell (1)

**Engagement für Umwelt und Natur hat Radolfzell Tradition.** Schon zu Beginn der ökologischen Bewegung, den 1970er-Jahren, haben sich die wichtigsten Umweltverbände in der Stadt angesiedelt. 627 Hektar Naturschutzgebiet, ganze 11 Prozent der Gesamtfläche Radolfzells werden mittlerweile vom Bund für Naturschutz (Bund) und vom Naturschutzbund NABU) betreut.

Die „Umwelthauptstadt“ Radolfzell ist der Beweis dafür, dass eine kleine Gemeinde mit gutem Willen – und einer starken Umwelt-Lobby – eine Menge bewegen kann.

Umwelt und Naturschutz ist in Radolfzell Dauerthema - im Großen wie im Kleinen. Mehr als ein halbes Dutzend Umweltverbände sind in der Stadt aktiv. Führungen, Ausstellungen, Praxisseminare und Erlebnisangebote für Kinder bringen Naturschutzfreuden diese wichtige Arbeit näher.

Aber auch die Stadt ist für großes Engagement bekannt, z.B. beim Klimaschutz. Dafür wurde Radolfzell 2010 sogar mit dem European Energy Award ausgezeichnet. Seitdem unterzieht sich die Stadt regelmäßig einem anspruchsvollen Verfahren zur Rezertifizierung.

## Naturschutztage am Bodensee

Jährlich im Januar treffen sich auf Einladung von BUND und Nabu in Radolfzell rund 400 Naturschützer aus ganz Deutschland, um sich an 2 Tagen in Vorträgen und Exkursionen über aktuelle Themen zu informieren und sich auszutauschen.

## Unterwegs mit Bahn und Bus

Die VHB- Gästekarte wird während Ihres Aufenthalts zur Freikarte für Bahn und Bus. Damit sind Sie immer bequem – und vor allem umweltfreundlich - unterwegs.

## Mit dem Rad durch alle Ortsteile

Besuchen Sie die Störche in Böhringen, gönnen Sie sich ein Schlückchen in der Stahringer Streuobstmoterei, genießen Sie die Ruhe an den Güttinger Buchenseen, erklimmen Sie das „Bergdorf“ Liggeringen, probieren Sie alte Obstsorten in Möggingen und erleben Sie die Natur- und Vogelwelt in Markelfingen – alles auf einer einzigen Radtour.

## Mit dem Sonnenboot unterwegs

Die Helio ist ein solarbetriebener Katamaran, 20 m lang und das größte Solarschiff am Bodensee. Gleiten Sie umweltfreundlich , leise und mit bis zu 12 km/h übers Wasser.

### Vielseitige Gartenkultur in Radolfzell und am Untersee

Auf der Streuobstwiese des Streuobstgartens werden seit 2012 alte, regionaltypische Sorten von Äpfel, Birne, Pflaume oder Kirsche erhalten. Anschließend verarbeiten Mostereien das Obst zu leckerem Direktsaft.

Den Stadtgarten bezeichnete der Dichter Ludwig Finckh einst als „schönsten Wartesaal Deutschlands“. Als grünes Band zieht er sich durch die Altstadt und hält für Gartenliebhaber das ganze Jahr über eine meisterhaft gestaltete Wechselbepflanzung bereit.

Auch viele Privatgärten öffnen ihre Pforten – zum „Garten-Rendezvous am Untersee“  
Infos dazu gibt es bei der Tourismus Untersee e.V. ([www.tourismus-untersee.eu](http://www.tourismus-untersee.eu)).

„Wir stellen Produkte her, die ein Teil der Landschaft sind, aus der sie kommen“.

Seit mittlerweile 25 Jahre betreibt Dr. Günther Schäfer sehr erfolgreich die Streuobstmosterei in Stahringen. Galt damals der Hochstammanbau noch als ineffizient und wenig profitabel, ist er heute in aller Munde und die Nachfrage nach Schäfers Streuobst-Cidre, -Most und -Saft ungebrochen.

# Energiewende durch integrierten Energie- und Klimaschutz Stadt Radolfzell am Bodensee 1990 bis 2050 (1)

## Die 2000-Watt-Gesellschaft

Jeder und jede von uns verbraucht dreimal so viel Energie, wie es die weltweiten Energiereserven zulassen und wie von der Umweltbelastung her vertretbar ist. Klar ist: Wir leben auf Kosten anderer Länder und kommender Generationen. Darum will Radolfzell die Vision 2000-Watt-Gesellschaft umsetzen.

Das Ziel ist, den Energieverbrauch pro Kopf kontinuierlich auf 2000 Watt zu reduzieren und nicht mehr als eine Tonne CO<sub>2</sub>äquiv. pro Jahr Treibhausgas-Ausstoß (THG) zu verursachen, damit die weltweite Klimaerwärmung auf + 2 °C begrenzt werden kann und das möglichst bis zum Jahr 2050

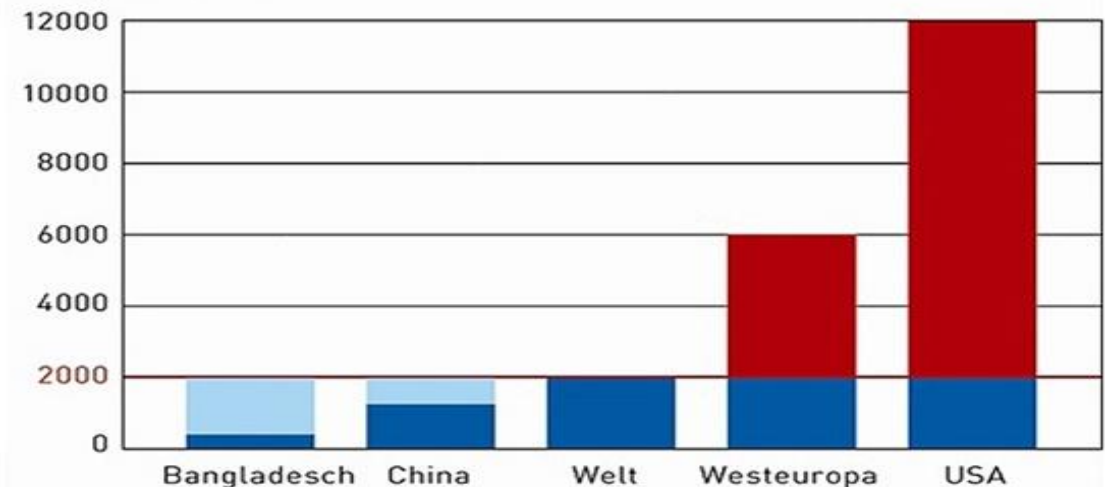
In Zukunft sollen drei Viertel der konsumierten Energie aus regenerativen Energiequellen stammen, zum Beispiel aus Wasserkraft, Solarenergie, Biomasse, Windenergie oder Geothermie.

## Gerecht

17.520 Kilowattstunden pro Jahr: So viel braucht der Mensch im globalen Mittel. Dies entspricht einer kontinuierlichen Leistung von 2000 Watt. Wir brauchen dreimal so viel – denn Deutschland ist heute eine 6000-Watt-Gesellschaft. Dies kann sich in Zukunft nur noch ein Teil unserer Gesellschaft leisten. Im Gegensatz dazu leben die Menschen in einigen Ländern Asiens und Afrika mit einem Bruchteil davon.

Weltdurchschnitt: 2000 Watt im Jahr 2005

Watt pro Person



\* Energieziel der 2000-Watt-Gesellschaft je Person:  
max. 2.000 Watt x 8.760 h/Jahr = 17.520.000 Watt/Jahr  
= 17.520 kWh/Jahr.

# Energiewende durch integrierten Energie- und Klimaschutz Radolfzell am Bodensee 1990 bis 2050 (2)

## Was tut die Stadt Radolfzell?

- Die Verwaltung der Stadt Radolfzell bezieht für ihre Gebäude und die Straßenbeleuchtung ausschließlich Wasserkraftstrom. Elektrizität also, die aus erneuerbaren Energiequellen produziert wird.
- Die Stadtwerke Radolfzell engagieren sich in der Entwicklung und Bereitstellung von Anlagen zur Erzeugung regenerativer Energie. Seit Ende 2010 werden beispielsweise im Rahmen des Energiedorfes Möggingen rund 120 Haushalte mit regenerativer Wärme versorgt. **Seit 1. Januar 2015 erhalten alle Tarifikunden Kunden der Stadtwerke Radolfzell nur noch Strom aus erneuerbaren Energien, vorwiegend Wasserkraft aus der Alpenregion.**
- Eine Vielzahl von Klimaschutzakteuren engagieren sich in den Bereichen Energieberatung, Energieeffizienz, Umweltschutz, Mobilität und Erneuerbare Energien.
- Mit einem fußgängerfreundlichen Verkehrskonzept, dem Ausbau des städtischen Fahrradnetzes und der guten Anbindung an den öffentlichen Nah- und Fernverkehr sorgt die Stadt Radolfzell dafür, dass Radolfzellerinnen und Radolfzeller ökologisch mobil sein können.
- Gut gedämmte und mit moderner Technik ausgerüstete Häuser brauchen weniger Energie. Bei den städtischen Liegenschaften wird bei Neubauten der Passivhaus-Standard angestrebt und bei Sanierungen versuchen wir den heute üblichen Standard für Neubauten deutlich zu unterschreiten.
- Um die Ziele der **2000-Watt-Gesellschaft\*** verwaltungsintern steuern und umsetzen zu können, beteiligt sich die Stadt Radolfzell seit 2008 aktiv an dem European Energy Award, dem Qualitätslabel für kommunale Klimaschutzpolitik.

\* Energieziel der 2000-Watt-Gesellschaft je Person:  $\max. 2.000 \text{ Watt} \times 8.760 \text{ h/Jahr} = 17.520.000 \text{ Watt/Jahr} = 17.520 \text{ kWh/Jahr}$ .

# Energiewende durch integrierten Energie- und Klimaschutz Radolfzell am Bodensee 1990 bis 2050 (3)

## Radolfzeller Zwischenbilanz zum Energieverbrauch und Treibhausgas-Ausstoß im Jahr 2013

### Pro-Kopf-Bilanz, bezogen auf den Primärenergieverbrauch (PEV)

1990: 4.100 Watt (Leistung)

2013: 3.500 Watt, Reduzierung 14,6%

Ziel: 2.000 Watt, entspricht einem Primärenergieverbrauch von 17.520 kWh/Kopf (Arbeit)\*

### CO<sub>2</sub>-Gesamtausstoß

1990: 233.120 t

2013: 205.146 t, davon Wirtschaft 41%, Haushalte 32%, Verkehr 27%; Reduzierung 12%

2020: 186.000 t, Reduzierung zu 1990 20%

2030: 116.500 t, Reduzierung zu 1990 50%

### Pro-Kopf-CO<sub>2</sub>-Ausstoß

1990: 8,9 t

2013: 6,8 t, Reduzierung zu 1990

Ziel: 1,0 t

\* Energieziel der 2000-Watt-Gesellschaft je Person: max. 2.000 Watt x 8.760 h/Jahr = 17.520.000 Watt/Jahr und Person = 17.520 kWh/Jahr und Person  
Bevölkerung Radolfzell 1990 / 2013: 26.200 / 30.300 Einwohner

# Erste Solarblume auf der Mettnaubrücke in Radolfzell am Bodensee-Radweg 2016

## Wichtiges zur Anlage:

Die **Solarblume** ist rund vier Meter hoch und produziert 3.500 bis 4.000 Kilowattstunden Strom im Jahr. Damit kann ein Einfamilienhaus betrieben werden.

Die Blume reinigt sich morgens nach dem Öffnen der Fächer selbstständig und folgt dann dem Sonnenverlauf, um möglichst effektiv arbeiten zu können. Durch die konstruktionsbedingt bessere Belüftung der Solarmodule arbeiten diese rund fünf bis zehn Prozent effektiver als herkömmliche Dachanlagen. Bei starkem Wind und Regen schließt sich die Blume automatisch, um Schaden an der Technik zu verhindern.

Dazu haben die Stadtwerke Radolfzell einen Stromanschluss auf der Südbrücke aufgestellt. Über eine ebenfalls aufgestellte **Solar-E-Bike-Station** können dort die Akkus von Rädern und Mobiltelefonen kostenlos geladen werden. In den abschließbaren drei Schließfächern der Ladesäule können die Nutzer zudem noch ihren Helm oder eine Tasche verstauen.

## Solarblume:

**Stifter:** Kreis Umweltaktiver Menschen der Region (KUR)

**Hersteller:** smartflower energy technology GmbH Österreich

**Nennleistung:** 2,3 kWp

**Strommenge:** 3.500 bis 4.000 kWh/Jahr

**Aufstellkosten:** 15.000 Euro

## Solarblume mit Solar-E-Bike-Station



Bild: Dieter Bouse

# Solarpark Rickelshausen bei Radolfzell-Böhringen 2016 (1)

Der Solarpark Rickelshausen ist mit 6 MW die größte Freilandanlage am Bodensee.  
Der letzte Bauabschnitt mit 2,6 MW ging im Frühsommer 2016 ans Netz.



# Solarpark Rickelshausen bei Radolfzell-Böhringen 2016 (2)

## Solarpark Rickelshausen auf der ehemaligen Kreismülldeponie mit 6 MW

**Auf der ehemaligen Kreismülldeponie Rickelshausen (Gemarkung Radolfzell) im Landkreis Konstanz wurde in mehreren Bauabschnitten ein großes Freiland-Solkraftwerk mit derzeit gut 6 MW (Megawatt) errichtet.**

Ein Teil davon gehört der solarcomplex GmbH & Co KG Solarpark Rickelshausen, der andere Teil der GLS Energie AG, der letzte Bauabschnitt mit 2,6 MW seit Juni 2016 der solarcomplex AG.

## PV-Strom ist schon heute konkurrenzfähig

**Die Entwicklung des Solarparks Rickelshausen ist ein Querschnitt der Erfolgsgeschichte der Photovoltaik.**

Auf der still gelegten Kreismülldeponie Rickelshausen (Lkr. Konstanz) ging der erste Solarpark von solarcomplex 2006 in Betrieb. Damals kostete ein kW installierte Leistung rund 4.000 Euro und die kWh Solarstrom wurde mit 40,6 ct vergütet. 2016 hat solarcomplex den voraussichtlich letzten Bauabschnitt in Rickelshausen in Betrieb genommen, ein kW kostete unter 1.000 Euro und die kWh wird zukünftig mit 8,7 ct vergütet. Sowohl Kosten als auch Vergütung sanken also innerhalb von nur 10 Jahren um mehr als den Faktor 4. Insoweit ist die Entwicklung des Solarparks Rickelshausen auch Querschnitt der Erfolgsgeschichte der Photovoltaik. Die Erzeugung einer Kilowattstunde Solarstrom aus einer neuen Freiland-PV in Süddeutschland kostet rund 7 ct.

## Solarpark Rickelshausen:

- Betreiber: solarcomplex AG, GLS Bank, solarcomplex GmbH & Co KG Solarpark Rickelshausen
- Realisation, Technische Betriebsführung: solarcomplex AG
- Inbetriebnahme: 2006 - 2016
- Module: First Solar, Nanosolar, Astroenergy
- Wechselrichter: Danfos, SMA
- Leistung: 6 MW
- CO<sub>2</sub> Einsparung gegenüber dem bundesdt. Strommix: 4.000 Tonnen jährlich
- Fläche: 140.000 m<sup>2</sup>

## solarcomplex AG

*Die zentrale Kraft für erneuerbare Energien am Bodensee*  
Ekkehardstraße 10  
78224 Singen

Telefon 49 (0)7731 8274-0

Telefax 49 (0)7731 8274-29

box@solarcomplex.de

www.solarcomplex.de

Vorstand: Florian Armbruster, Eberhard Banholzer, Bene Müller

Aufsichtsratsvorsitzender: Prof. Dr. Rainer Luick

## Führungen durch den Solarpark Rickelshausen:

### Erlebnistour Erneuerbare Energien

[www.erlebnistour-erneuerbare-energien.de](http://www.erlebnistour-erneuerbare-energien.de)

# **Gesund & Vital, Tourismus**

# Mettnau

## Medizinische Reha-Einrichtungen der Stadt Radolfzell am Bodensee

Am westlichen Zipfel des Bodensees gelegen ist Radolfzell bundesweit für seine Kur bekannt. Sie liegt auf der Halbinsel Mettnau und gilt als eines der wichtigsten Zentren für Bewegungstherapie in ganz Deutschland. Herz-Kreislaufkrankungen können hier ebenso auskuriert werden wie Stoffwechselstörungen.

Der staatlich anerkannte Kur- und Erholungsort Radolfzell liegt direkt am Untersee. Die drittgrößte Stadt am internationalen Bodensee mit seiner idyllischen Altstadt, dem längsten Uferabschnitt und einer hervorragenden Verkehrsanbindung steht für Natur, Erlebnis, Umwelt und Gesundheit.

Als staatlich anerkannter Kur- und Erholungsort blickt Radolfzell auch auf eine im wahrsten Sinne des Wortes bewegte Geschichte seit über 60 Jahre zurück. Denn die METTNAU – Medizinische Reha-Einrichtungen der Stadt Radolfzell – ist eines der wichtigsten Zentren für Bewegungstherapie in ganz Deutschland.

## Gesundheitsbewusstes Radolfzell am Bodensee

Als staatlich anerkannter Kur- und Erholungsort blickt Radolfzell auf eine bewegte Geschichte zurück – im wahrsten Sinne des Wortes. Denn die METTNAU ist eines der wichtigsten Zentren für Bewegungstherapie in ganz Deutschland. Im wohltuenden Klima der Bodenseeregion finden Körper, Geist und Seele wieder zueinander.

### Ganzheitlicher Gesundheitsansatz

Manager, Politiker, Journalisten – die Gästeliste der METTNAU ist lang. Seit über 55 Jahre widmen sich erfahrene Ärzte, Sportlehrer und Therapeuten mit Kompetenz und Leidenschaft der Rehabilitation und der Prävention.

„Unser Motto, Bewegung ist Leben‘ steht für eine langjährige Erfahrung der METTNAU als eine der führenden Gesundheitseinrichtungen Deutschlands für körperliche Aktivität, Entspannung, seelischer Balance und gesundheitlicher Ernährung mit attraktiven Angeboten zur Prävention, Rehabilitation und zum betrieblichen Gesundheitsmanagement“.

### METTNAU – Bewegung ist Leben

Das Leistungsangebot der METTNAU steht unter dem Motto „ Bewegung ist Leben“. Denn nur das optimale Zusammenspiel von Aktivität und Entspannung, seelischer Balance und gesunder Ernährung generiert die Energie, die der Körper zur Bewältigung des Alltags braucht.

## **METTNAU**

### **Entspannen und wohlfühlen am Bodensee**

**Die METTNAU ist eines der traditionsreichsten Zentren für Bewegungstherapie in Deutschland.**

**Mit ihren vier Häusern ist sie auf die Therapie bei Störungen des Herz-Kreislauf-Systems sowie Stoffwechselerkrankungen, orthopädische Befunde und Folgen psychischer Überlastung spezialisiert.**

**Die Einzigartigkeit der traumhaften Lage, inmitten einer der schönsten Kulturlandschaften Europas, lässt den Alltagsstress durch eine gesunde und körperbewusste Auszeit vergessen und sich mit entspannten Urlaubsmomenten direkt am Bodensee verbinden.**

**Lassen Sie den Alltagsstress zurück, nehmen Sie sich Zeit für Ihre Gesundheit und lernen Sie die METTNAU mit ihrem Konzept „ Bewegung ist Leben“ kennen.**

# 60 Jahre METTNAU – Medizinische Reha-Einrichtungen der Stadt Radolfzell am Bodensee (1)

## Willkommen bei der METTNAU

Auf der Bodensee-Halbinsel Mettnau in Radolfzell gelegen, befindet sich eines der bedeutendsten und traditionsreichsten Zentren für Bewegungstherapie in Deutschland – die METTNAU.

„Heilung durch Bewegung“ – vor 60 Jahren entstand im Herzen Europas mit diesem Anspruch ein ehrgeiziges medizinisches Projekt. **Der Leitsatz und das heutige Motto „Bewegung ist Leben“** trägt der zunehmenden Bedeutung körperlicher Aktivität für die Prävention Rechnung und gilt heute nach wie vor. Beide sind die erfolgreiche Grundlage für ein ausgewogenes Konzept, das auf dem Zusammenspiel körperlicher Aktivität, Entspannung, seelischer Balance und gesunder Ernährung beruht.

**60 Jahre Erfahrung in der Vorsorge und Therapie von Herz-Kreislauf-Erkrankungen stehen auf der METTNAU für ein hervorragendes Renommee.**

Eine Auszeit auf der METTNAU empfinden viele unserer Gäste als Momentaufnahme. Für eine Weile bleibt die Zeit stehen.

### **Schon früh morgens – Bewegung ist Leben!**

Wenn Sie morgens (von Montag bis Freitag) zwischen 7.20 und 7.30 Uhr in das Therapiegelände der Hermann-Albrecht-Klinik schauen, sehen Sie eine muntere Schar von Gästen beim Frühsport! Dieser wird direkt am Seeufer absolviert. Damit ist ein guter Start in den Tag sichergestellt!

## 60 Jahre METTNAU – Medizinische Reha-Einrichtungen der Stadt Radolfzell am Bodensee (2)

Als Einrichtung der Stadt Radolfzell ist die METTNAU mit ihren vier Häusern spezialisiert auf die Therapie bei Störungen des Herz-Kreislauf-Systems. Begleitend behandelt werden Stoffwechselerkrankungen, orthopädische Befunde sowie die Folgen psychischer Überbelastung. Das Leistungsangebot der METTNAU basiert auf dem Konzept „Heilung durch Bewegung“ welches durch „Bewegung ist Leben“ ergänzt wurde. Denn nur ein optimales Zusammenspiel von Aktivität und Entspannung, seelischer Balance und gesunder Ernährung generiert die Energie, die der Körper zur Bewältigung des Alltags braucht.

Der Aufenthalt auf der METTNAU beginnt immer mit einem intensiven ärztlichen Vorgespräch und einer medizinischen Untersuchung. Beides ist die Basis für einen individuellen Therapie- und Trainingsplan mit Bausteinen aus einem abwechslungsreichen Sport-, Gymnastik- und Regenerationsangebot, das von den 25 Sportlehrern und Therapeuten der METTNAU ständig weiterentwickelt wird. Die individuelle Betreuung in einem Team von mehr als 20 Medizinern, darunter Kardiologen, Internisten, Ernährungsspezialisten, Psychologen sowie ein Facharzt für Traditionelle Chinesische Medizin, stehen hier für Kompetenz auf höchstem Niveau.

Ein Team von rund 240 Mitarbeiterinnen und Mitarbeitern kümmern sich auf der METTNAU ganzjährig um die Gesundheit der Gäste und Patienten. Hier sind Sie in den besten Händen.

# 60 Jahre METTNAU – Medizinische Reha-Einrichtungen der Stadt Radolfzell am Bodensee (3)

Medizinische Reha-Einrichtungen der Stadt Radolfzell, **Mettnau**  
Strandbadstraße 106, D-78315 Radolfzell am Bodensee  
Telefon +49 (0) 7732 151-0, Fax +49 (0) 7732 151-871  
[info@mettnau.com](mailto:info@mettnau.com) [www.mettnau.com](http://www.mettnau.com)

Die METTNAU ist eines der traditionsreichsten Therapiezentren in Deutschland.  
Die medizinisch anerkannte Einrichtung mit vier Kliniken ist auf kardiologische Prävention,  
Rehabilitation und Anschlussrehabilitation (AHB) spezialisiert.

## **Werner-Messmer-Klinik**

Strandbadstraße 80  
D-78315 Radolfzell am Bodensee  
Telefon +49 (0) 7732 151-0  
Fax +49 (0) 7732 151-650  
Reservierungsanfragen +49 (0) 7732 151-810

## **Klinik Seehalde,**

[Villa Seehalde,](#)  
[Apartmenthaus Seehalde](#)  
Scheffelstraße 14  
D-78315 Radolfzell am Bodensee  
Telefon +49 (0) 7732 151-4700  
Fax +49 (0) 7732 151-4780  
Reservierungsanfragen +49 (0) 7732 151-810

## **Hermann-Albrecht-Klinik**

Strandbadstraße 106  
D-78315 Radolfzell am Bodensee  
Telefon +49 (0) 7732 151-360  
Fax +49 (0) 7732 151-845  
Reservierungsanfragen +49 (0) 7732 151-810

## **Kurpark-Klinik mit Dependancen**

Strandbadstraße 72  
[Hotel Christine](#)  
Strandbadstraße 62  
[Haus Undine](#)  
Istres-Promenade 16 sowie  
[Sernatinger Haus](#) und [Haus Petra](#)

D-78315 Radolfzell am Bodensee  
Telefon +49 (0) 7732 151-700  
Fax +49 (0) 7732 151-799  
Reservierungsanfragen +49 (0) 7732 151-810

# 60 Jahre METTNAU – Medizinische Reha-Einrichtungen der Stadt Radolfzell am Bodensee (4)

## METTNAU – Aktive Prävention am Bodensee

Ein nachhaltiger Aktivaufenthalt auf der Mettnau: Die einzigartige Kombination aus Bewegung, Ernährung, Stressbewältigung und Entspannung inmitten einer faszinierenden Landschaft direkt am Bodensee beschert neue Vitalität und Lebensenergie.



Medizinische Reha-Einrichtungen der  
Stadt Radolfzell, METTNAU,

Strandbadstraße 106 ,  
78315 Radolfzell  
Telefon +49 7732 / 151 - 0  
Telefax +49 7732 / 151 - 871  
E-Mail: [info@mettnau.com](mailto:info@mettnau.com)  
Internet: [www.mettnau.com](http://www.mettnau.com)

Geschäftsführer und Kurdirektor  
Eckhard Scholz;

### **Ausgewählte Daten 2018:**

- Betten 481
  - Vollzeitmitarbeiter 252
  - Umsatz 24,6 Mio. €, Gewinn 0,5 Mio €
  - Patienten 7.284/Jahr
  - Übernachtungen 138.986 Tage  
18 Übernachtungen/Patient
- Stand: 6/2020

\* **Kurgäste haben freie Fahrt in Bus und Bahn im Landkreis Konstanz einschließlich bis Überlingen und Stein am Rhein (CH) sowie weitere Vergünstigungen. Die Gästekarte erhalten Sie von der Kurverwaltung.**



# 60 Jahre METTNAU – Medizinische Reha-Einrichtungen der Stadt Radolfzell am Bodensee (6)



©Achim Mende

# Neues Kneippbecken auf der Mettnau in Radolfzell am Bodensee eröffnet am 18.07.2019

- Kneippstadt hat neue Becken und Barfußpfad
- Anlage soll touristisches Angebot erweitern
- Verein wirkte beim Bau mit und hat eine Anlaufstelle

VON GERALD JARAUSCH

**Radolfzell** – Den Titel „Kneippstadt“ trägt Radolfzell bereits seit dem Jahr 1966. Viele Jahre war das gesunde Wassertreten im ehemaligen Frauenbad (Seebad) möglich. Doch ein richtiges Kneippbecken gibt es schon lange nicht mehr in der Kneippstadt Radolfzell. Das hat nun ein Ende. Im Mettnaupark wurde jetzt das neue Kneippbecken unweit des Urkundenhäuschens eröffnet. Dort können ab sofort Kneippkundige oder solche, die es werden wollen, das gesunde Wassertreten, Armgüsse und das Gehen über verschiedene Bodenmaterialien ausüben.

Die Stadt Radolfzell hat ein 10,50 Meter mal 3,50 Meter großes Kneippbecken mit einer Wassertiefe von 40 Zentimetern angelegt. Damit hat auch der Radolfzeller Kneippverein nun wieder eine Anlaufstelle, die eine Möglichkeit zur Ausübung des Kneippens eröffnet. Die rund 70 Mitglieder waren von Anfang an in den Bau mit einbezogen worden – nicht zuletzt, um das Kneippen in Radolfzell wieder beliebter zu machen. „Wir möchten das Kneippen wieder beleben und gleichzeitig unser touristisches Angebot erweitern“, sagte Oberbürgermeister Martin Staab in diesem Zusammenhang.

## Standort:

Urkundenhäuschen,  
nähe Ruderclub Udine

Das Angebot richtet sich genau genommen an die Radolfzeller und Gäste der Stadt gleichermaßen. Das wird ein Stück weit auch durch die Finanzierung des Objekts deutlich. Von den rund 200 000 Euro Gesamtkosten trägt die Stadt mit 100 000 Euro den Löwenanteil. 80 000 Euro kamen aus dem Fördertopf für Tourismus und Infrastruktur. Und weitere 25 000 Euro zahlt die Mettnau-Kur. Sie will die Anlage künftig „zweimal in der Woche regelmäßig benutzen und in den Alltag der Kur integrieren“, wie Kurdirektor Eckhard Scholz gegenüber dem SÜDKURIER erläuterte.

Großes Lob erhielt die Anlage auch von Andrea Pielen, Vizepräsidentin des Kneipp-Bundes: „Das Kneippbecken macht die Stadt reicher“, sagte sie. Auch den Standort fand sie gut gewählt: „Die Stadt, der See und der Park sind geradezu eine Aufforderung zur Gesundheit“, lobte sie. Zudem stellte sie noch einmal die Vorzüge des Kneippens vor. „Kneippen ist einfach, günstig und langfristig effektiv“, ließ sie wissen.



Wassertreten nach Kneipp: Zusammen mit Andrea Pielen, Vizepräsidentin des Kneipp-Bundes (rechts) probieren (von links) Bürgermeisterin Monika Laule, Nina Hanstein (Tourismus- und Stadtmarketing GmbH), Kurdirektor Eckhard Scholz und OB Martin Staab das neue Kneippbecken im Mettnau-Park aus. BILDER: GERALD JARAUSCH

## Die Kneipp-Bewegung

Der Begriff „kneippen“ geht auf Sebastian Anton Kneipp zurück. Der katholische Pfarrer lebte bis 1897 im bayrischen Wörishofen. Er machte das Wassertreten, Wasserkuren und die Kneippmedizin

populär. Im Kneipp-Bund sind heute über 600 Vereine mit über 160 000 Mitgliedern. Der Verein vermittelt nach eigenen Angaben eine Gesundheitsidee, die auf Ernährung, Bewegung, Lebensordnung, Heilpflanzen und Wasser aufbaut. Die Therapie zielt darauf ab, Körper, Geist und Seele in Einklang zu bringen. (ja)

**Luisenlinik – Zentrum für Verhaltensmedizin**  
**Tagesklinik Radolfzell**

# Luisenklinik – Zentrum für Verhaltensmedizin, Tagesklinik Radolfzell am Bodensee

**Die Luisenklinik - Zentrum für Verhaltensmedizin - hat Ihren Stammsitz in Bad-Dürkheim mit Außenstellen in Stuttgart und Radolfzell.**

## Tagesklinik Radolfzell

Die **kinder- und jugendpsychiatrische Tagesklinik** in Radolfzell bietet 18 Tagesklinikplätze und eine Psychiatrische- und Psychotherapeutische Institutsambulanz.an.

Bei Fragen jeglicher Art stehen Ihnen unsere Mitarbeiter/innen unter folgenden Kontaktdaten gerne zur Verfügung.  
Tel.: 07732/ 302 76-0, Fax: 07732/ 302 76-29; E-Mail: [tagesklinik-radolfzell@luisenklinik.de](mailto:tagesklinik-radolfzell@luisenklinik.de)

### Postadresse:

Luisenklinik - Tagesklinik für  
Kinder- und Jugendpsychiatrie  
Strandbadstr. 10  
78315 Radolfzell  
Internet: [www.luisenklinik.de](http://www.luisenklinik.de)  
E-Mail: [tagesklinik-radolfzell@luisenklinik.de](mailto:tagesklinik-radolfzell@luisenklinik.de)

### Leitung:

Kinder und Jugendabteilung  
Chefärztin:  
Dr. med. Marianne Ledwon-Feuerstein  
Telefon (0 77 26) 9390 - 205 (Frau Bosch)  
Telefax (0 77 26) 9390 - 290  
E-mail: [dr.ledwon-feuerstein@luisenklinik.de](mailto:dr.ledwon-feuerstein@luisenklinik.de)



# Bora Saunalandschaften in Radolfzell

**Wellnesshotel am Bodensee direkt am See**

**4 Sterne Wellnesshotel bora HotSpaResort in Radolfzell**  
**Auszeit. Abschalten. Aktiv. Wellness direkt am Bodensee.**

Im bora HotSpaResort entfaltet Wellness am Bodensee eine Tiefe, die bleibt. Saunalandschaften, das japanische Onsenbad, Blickachsen bis zum Horizont. Dazwischen Zeit für Yoga, feine Küche und bewusste Pausen. Ein Wellnessurlaub am Bodensee, der nicht ablenkt, sondern sammelt.

Ob ein Wellness Wochenende oder längere Auszeit mit Halbpension – hier beginnt Erholung dort, wo der See am nächsten ist.

## **BORA Fünf-Sterne Saunalandschaft am See mit Hotel in Radolfzell am Bodensee (1)**

**Mit 8.000 m<sup>2</sup> ist die Bora die größte Saunalandschaft am ganzen Bodensee.  
Ihre Lage direkt am See macht sie zu einer der schönsten ihrer Art in Europa.**

Die Bora-Sauna liegt am Westrand der Stadt Radolfzell und gilt inzwischen als ein Highlight der Freizeitangebote der gesamten Region. Saunagänger haben die Wahl zwischen acht verschiedenem Saunen, einer Erdsauna, einer Kelo-Sauna, einem Sanarium, einem Dampfbad, einer Rauchsauna und seit neuestem einer Infrarotkabine. Die beiden neuen Kabinen Bambussauna und Salzgrotte befinden sich in der Japansauna. Vollkommene Entspannung kann man hier auch im einzigartigen Onsenbad genießen, ein Highlight, das seinesgleichen sucht.

Nach dem Saunagang bzw. dem Bad im Onsen kühlt man sich unter den bewachsenen Steinduschen, im großen Außenpool oder direkt im Bodensee ab und erholt sich in der Kaminecke, auf den Liegewiesen oder in den unterschiedlichen Oasen der Ruhe.

Fitness und Wohlbefinden für den ganzen Körper runden den Saunabesuch ab und helfen dabei, die Sensibilisierung für die eigene Befindlichkeit und somit das Wohlbefinden zu fördern.

Das Angebot reicht von verschiedenen Körper- und Gesichts-Massagen und ayurvedischen Behandlungen bis hin zu umfangreichen Behandlungen der klassischen, der balinesischen und der Thalasso-Kosmetik.

Eine Saunabar und ein Restaurant mit frischer leichter Küche komplettieren das Wohlfühl-Angebot.

### **Anschrift:**

BORA Sauna-Bodensee GmbH & Co. KG, Karl-Wolf-Straße 33, 78315 Radolfzell am Bodensee, Telefon +49 (0)7732/ 94 06 330,  
[www.bora-sauna.de](http://www.bora-sauna.de) [info@bora-sauna.de](mailto:info@bora-sauna.de); Geschäftsführer Bernd Schuler

Quelle: Tourismus- und Stadtmarketing Radolfzell GmbH, 78315 Radolfzell, Gäste-Journal 2015, [www.radolfzell-tourismus.de](http://www.radolfzell-tourismus.de)

# BORA Fünf-Sterne Saunalandschaft am See mit Hotel in Radolfzell am Bodensee (2)

## bora | die saunaoase am see

**Den Körper verwöhnen, die Seele baumeln lassen, ein paar Stunden fern ab von Hektik und Stress genießen wer träumt nicht davon?**

bora - die saunaoase am see liegt idyllisch in Radolfzell am Bodensee. Mitten im Naturschutzgebiet integriert sich der mit alten Baumbeständen liebevoll angelegte Saunagarten mit direktem Seezugang.

**Saunagänger haben die Wahl zwischen acht verschiedenem Saunen, einer Erdsauna, einer Kelo-Sauna, einem Sanarium, einem Dampfbad, einer Rauchsauna und seit neuestem einer Infrarotkabine. Die beiden neuen Kabinen Bambussauna und Salzgrotte befinden sich in der Japansauna. Vollkommene Entspannung kann man hier auch im einzigartigen Onsenbad genießen, ein Highlight, das seinesgleichen sucht.**

Nach dem Saunagang bzw. dem Bad im Onsen kühlt man sich unter den bewachsenen Steinduschen, im großen Außenpool oder direkt im Bodensee ab und erholt sich in der Kaminecke, auf den Liegewiesen oder in den unterschiedlichen Oasen der Ruhe.

**Fitness und Wohlbefinden für den ganzen Körper runden den Saunabesuch ab und helfen dabei, die Sensibilisierung für die eigene Befindlichkeit und somit das Wohlbefinden zu fördern.**

Das Angebot reicht von verschiedenen Körper- und Gesichts-Massagen und ayurvedischen Behandlungen bis hin zu umfangreichen Behandlungen der klassischen, der balinesischen und der Thalasso-Kosmetik. Eine **Saunabar und ein Restaurant** mit frischer leichter Küche komplettieren das Wohlfühl-Angebot. **Des weiteren lädt ein Biergarten am See vom Frühjahr bis Herbst zum Verweilen ein.**

**Die gesamte Anlage ist textilfrei, lediglich im Restaurant bitten wir darum, einen Bademantel zu tragen.**

### **Anschrift:**

BORA-Sauna-Bodensee GmbH & Co. KG, Karl-Wolf-Straße 33, 78315 Radolfzell am Bodensee, Telefon 00 49 (0)7732/ 940 63 30, Fax 00 49 (0) 7732 / 940 63 40  
www.bora-sauna.de; info@bora-sauna.de; Geschäftsführer Bernd Schuler

# Bora HotSpaResort - 4 Sterne Superior Hotel in Radolfzell mit Saunalandschaft am Bodensee (1)



## Überblick unseres Wellnesshotel am Bodensee



# Bora HotSpaResort - 4 Sterne Superior Hotel in Radolfzell mit Saunalandschaft am Bodensee (2)

## Wärme - Wasser - Leben

### bora HotSpaResort - 4 Sterne Superior Hotel am Bodensee

Berge. Boote. Bodensee. Deutschland. Österreich. Schweiz. Aussteigen. Reinkommen. Ankommen. In einer kleinen, eigenen Welt voller **Wärme, Wasser, Leben**. Die einen aufnimmt und beherbergt. Für ein Wochenende, ein [Seminar](#), einen Seurlaub. Die verbindet, was zusammengehört: Leben und Arbeiten, Vorgehen und Ausgehen, Aufnehmen und Loslassen.

Tauchen Sie ein in Räume voller Farben, Licht und Offenheit. In eine elegante Mischung aus Eiche, Feuer, Lehm und Leinen. Lassen Sie den Blick schweifen. Streifend über bunte Inseln zum Verweilen, eine einladende Bar zum Erfrischen. Bevor Sie einziehen – in ein Zuhause auf Zeit. Ein Zuhause mit Blick. Blick in die Weite. Blick aufs Wasser. Umrahmt von alten Weiden.

#### Anschrift:

bora HotSpaResort Hotel bora GmbH & Co KG  
Karl-Wolf-Str. 35 , D 78315 Radolfzell

[www.bora-hotsparesort.de](http://www.bora-hotsparesort.de)

[info@bora-hotsparesort.de](mailto:info@bora-hotsparesort.de)

Tel.: 00 49 - 7732 950 400; Fax: 00 49 - 7732 950 40 555

Geschäftsführer Bernd Schuler



# **Entwicklung der Einrichtungen zur Vorsorge und Reha in Baden-Württemberg**

# Einrichtungen zur Vorsorge und Reha in Baden-Württemberg 2014 (1)

**Auch 2014 weniger Einrichtungen zur Vorsorge und Reha. Gleichzeitig nimmt Zahl der Patienten im Südwesten zu.**

Insgesamt 191 Vorsorge- und Rehabilitationskliniken waren nach Angaben des Statistischen Landesamtes 2014 in Baden-Württemberg in Betrieb. Das sind neun weniger als im Jahr zuvor. Die Zahl der in diesen Einrichtungen aufgestellten Betten sank um ca. 300 auf knapp 25 700. Damit hat sich der langjährige Rückgang der Zahl der Vorsorge- und Rehabilitationseinrichtungen und der Abbau der Betten auch 2014 fortgesetzt.

Trotz dieses Abbaus wurden mehr Patienten behandelt als in den Vorjahren. Ihre Zahl war 2014 mit rund 306 500 Patienten so hoch wie seit 2009 nicht mehr. Gegenüber 2013 war dies ein Plus von fast 4 500. Die durchschnittliche Verweildauer der Patienten sank 2014 dem langjährigen Trend folgend auf den Tiefststand von 24,4 Tagen. Der Rückgang der Verweildauer glich den Anstieg der Patientenzahl soweit aus, dass die Zahl der geleisteten Pflegetage mit fast 7,5 Millionen nur um 0,5 Prozent über dem Niveau des voran gegangenen Jahres lag.

Die personellen Kapazitäten zur direkten Versorgung der Patienten in den Vorsorge- oder Rehabilitationseinrichtungen gingen 2014 leicht zurück. Vor allem beim ärztlichen Personal ist diese Entwicklung bereits seit 2009 zu beobachten. Im Jahresdurchschnitt 2014 waren, umgerechnet in Vollzeitäquivalente, 1 262 Ärzte bzw. Ärztinnen sowie 2 964 Pflegekräfte beschäftigt. Gegenüber 2013 entspricht dies einem Minus von 0,4 Prozent beim ärztlichen Personal und 2,2 Prozent beim Pflegepersonal.

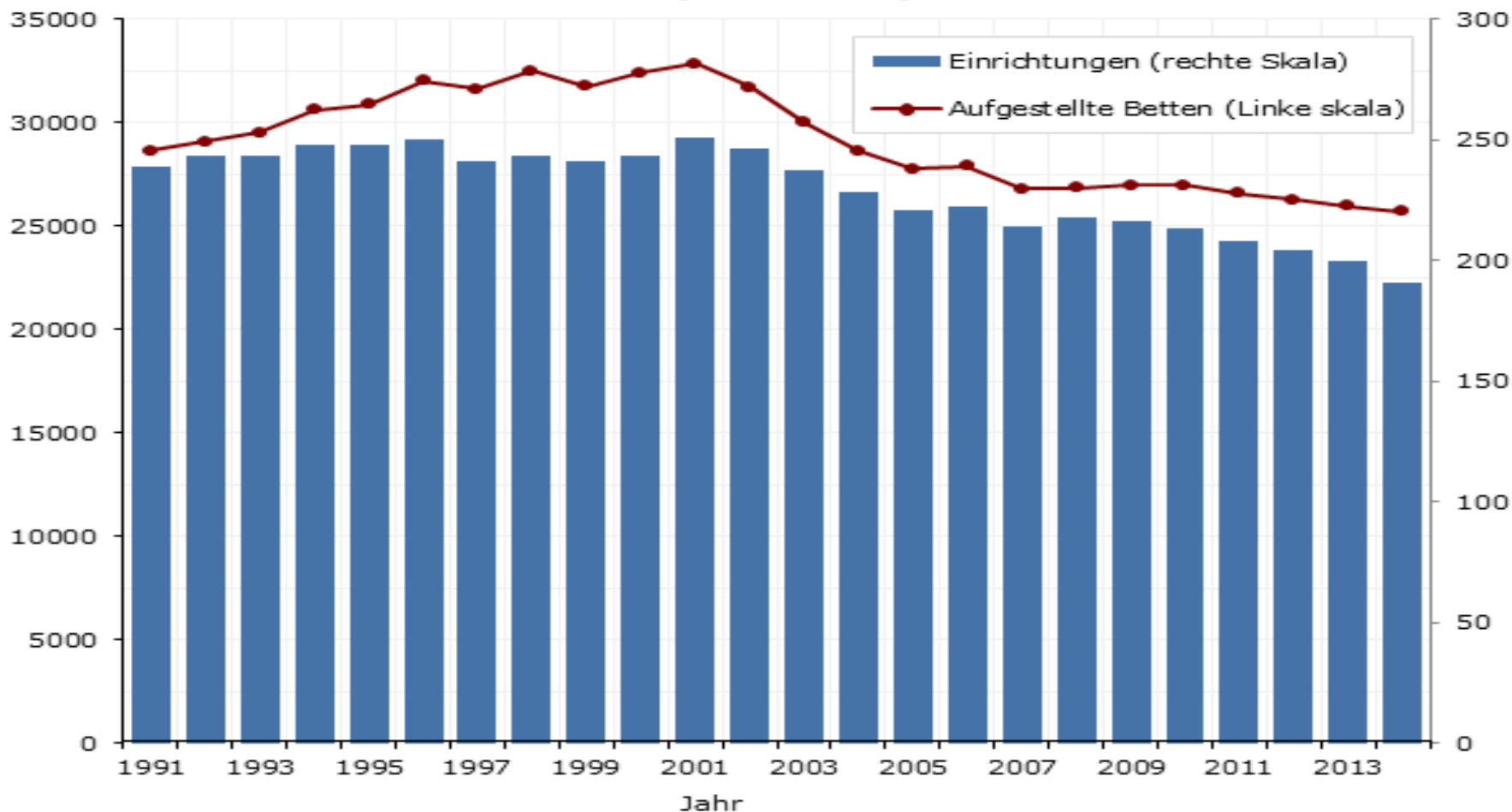
Mehr als ein Viertel der Betten (6 788) in den Vorsorge- und Rehabilitations-einrichtungen Baden-Württembergs wurde 2014 in orthopädischen Fachabteilungen vorgehalten. An zweiter Position standen die Fachabteilungen der inneren Medizin mit knapp 5 600 Betten. Die Bettenkapazitäten in den nächstgrößeren Fachabteilungen Psychotherapeutische Medizin, Neurologie und Psychiatrie/Psychotherapie sind mit 2 800 bis 1 800 Betten deutlich geringer. Auch die Bettenauslastung nach Fachabteilungen variiert deutlich. Die höchsten Bettenauslastungen von über 90 Prozent finden sich bei den Fachabteilungen Psychiatrie/Psychotherapie und Neurologie. Die durchschnittliche Bettenauslastung der Vorsorge- und Rehaeinrichtungen insgesamt lag 2014 bei 79,8 Prozent.

# Entwicklung Vorsorge- und Rehabilitationseinrichtungen in Baden-Württemberg 1991-2014 (2)

Jahr 2014: 191 Einrichtungen; Veränderung 1991/2014 - 20,0%  
25.680 aufgestellte Betten; Veränderung 1991/2014 - 10,2%

## Vorsorge- und Rehabilitationseinrichtungen in Baden-Württemberg seit 1991

Anzahl der Einrichtungen und der aufgestellten Betten



# Entwicklung Leistungen und Personal der Pflege- und Rehabilitationseinrichtungen in Baden-Württemberg 1991-2014 (3)

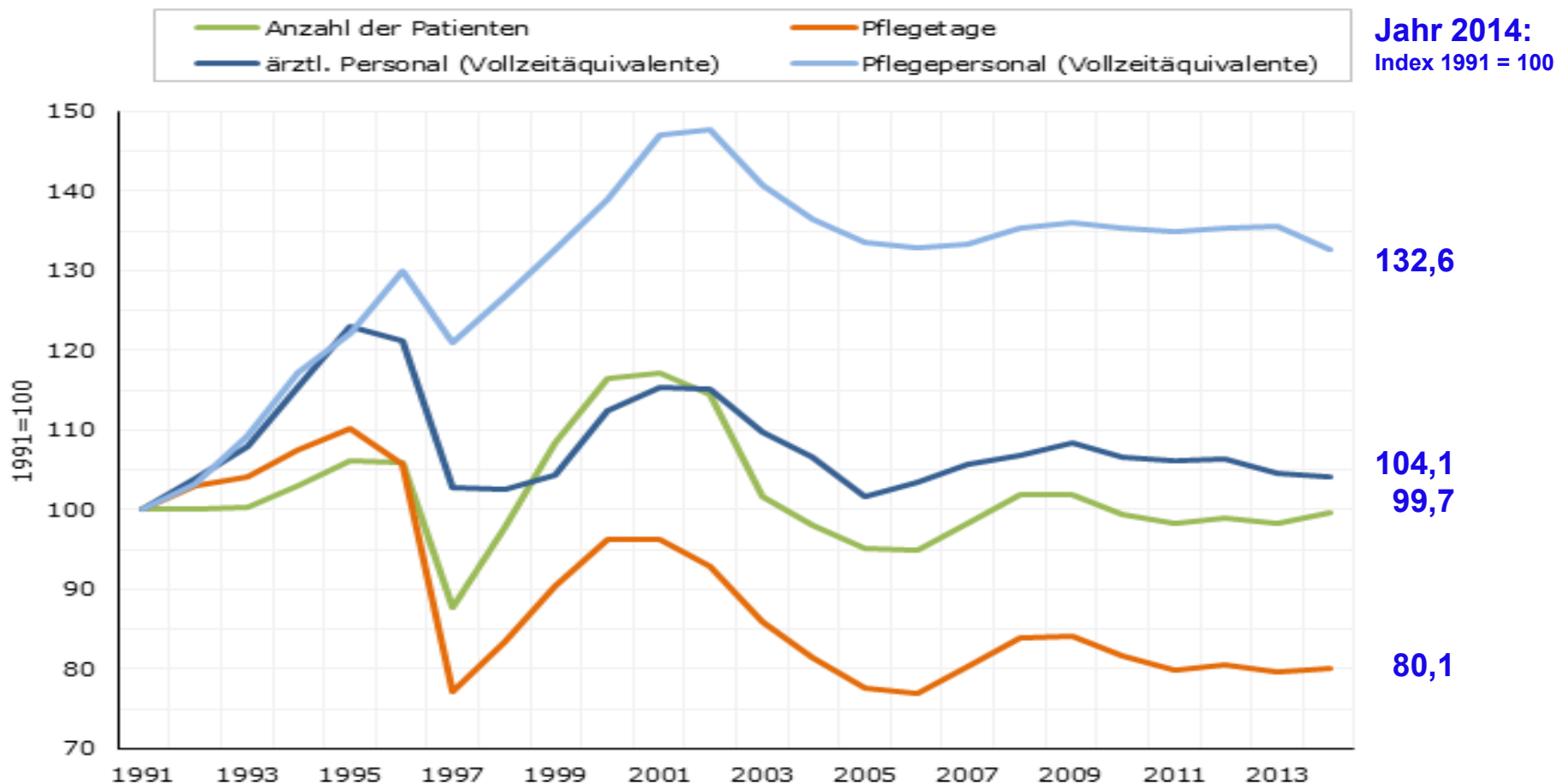
**Jahr 2014:**

306.483 Patienten, Veränderung 91/2014 - 0,3%; 7,5 Mio. Pflegetage, Veränderung 91/2014 - 19,9%  
 Durchschnittliche Verweildauer 24,4 Tage gegenüber 31,8 Tage im Jahr 1991

1.262 ärztliches Personal, Veränderung 91/2014 + 4,1%;

nicht ärztliches Personal 12.792, Veränderung 91/2014 - 9,8%, davon Pflegepersonal 2.964, Veränderung 91/2014 + 32,6%

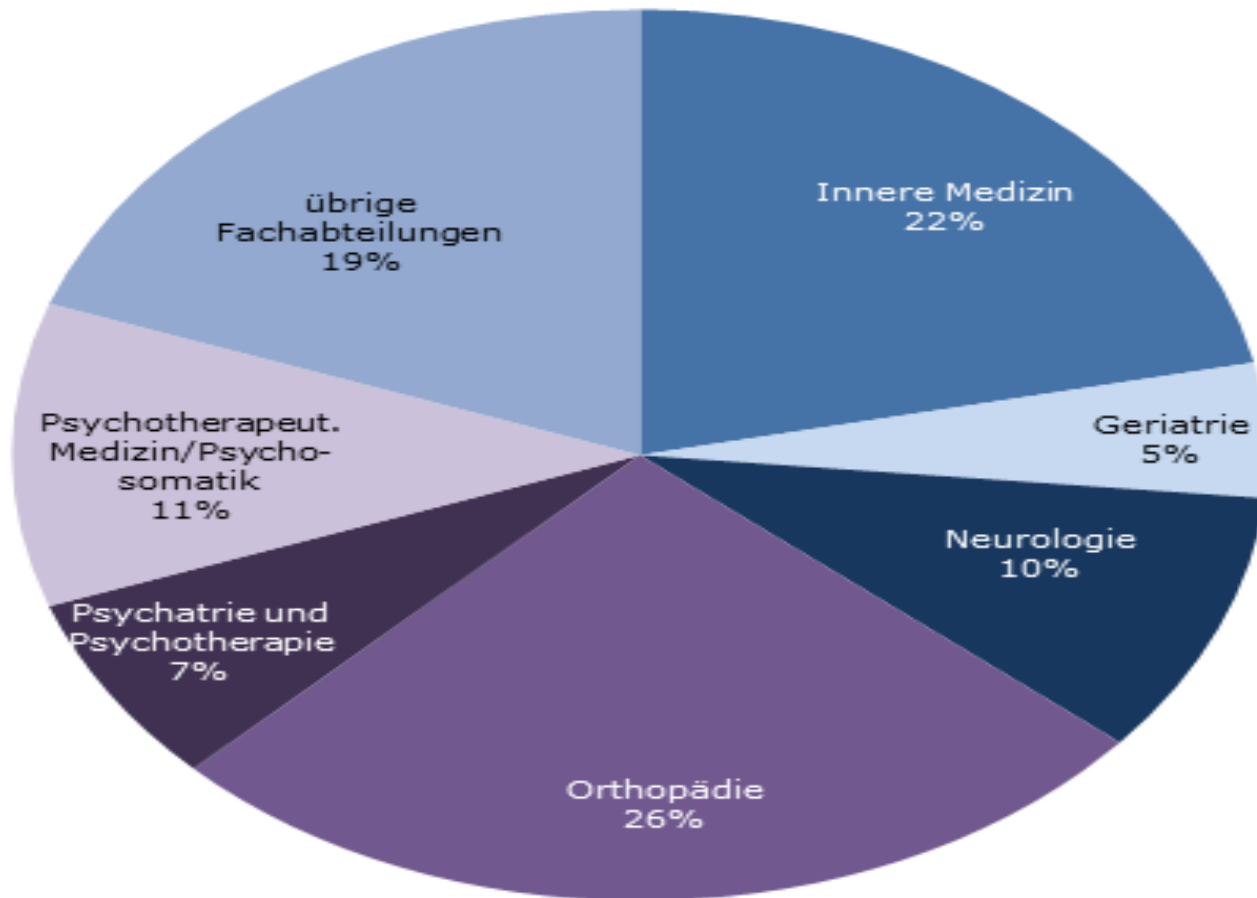
**Leistungen und Personal der Pflege- und Rehabilitationseinrichtungen in Baden-Württemberg seit 1991**



# Aufgestellte Betten in Vorsorge- und Rehabilitationseinrichtungen nach Fachabteilungen in Baden-Württemberg 2014 (4)

Gesamt: 25.680 aufgestellte Betten, Veränderung 1991/2014 – 10,2%

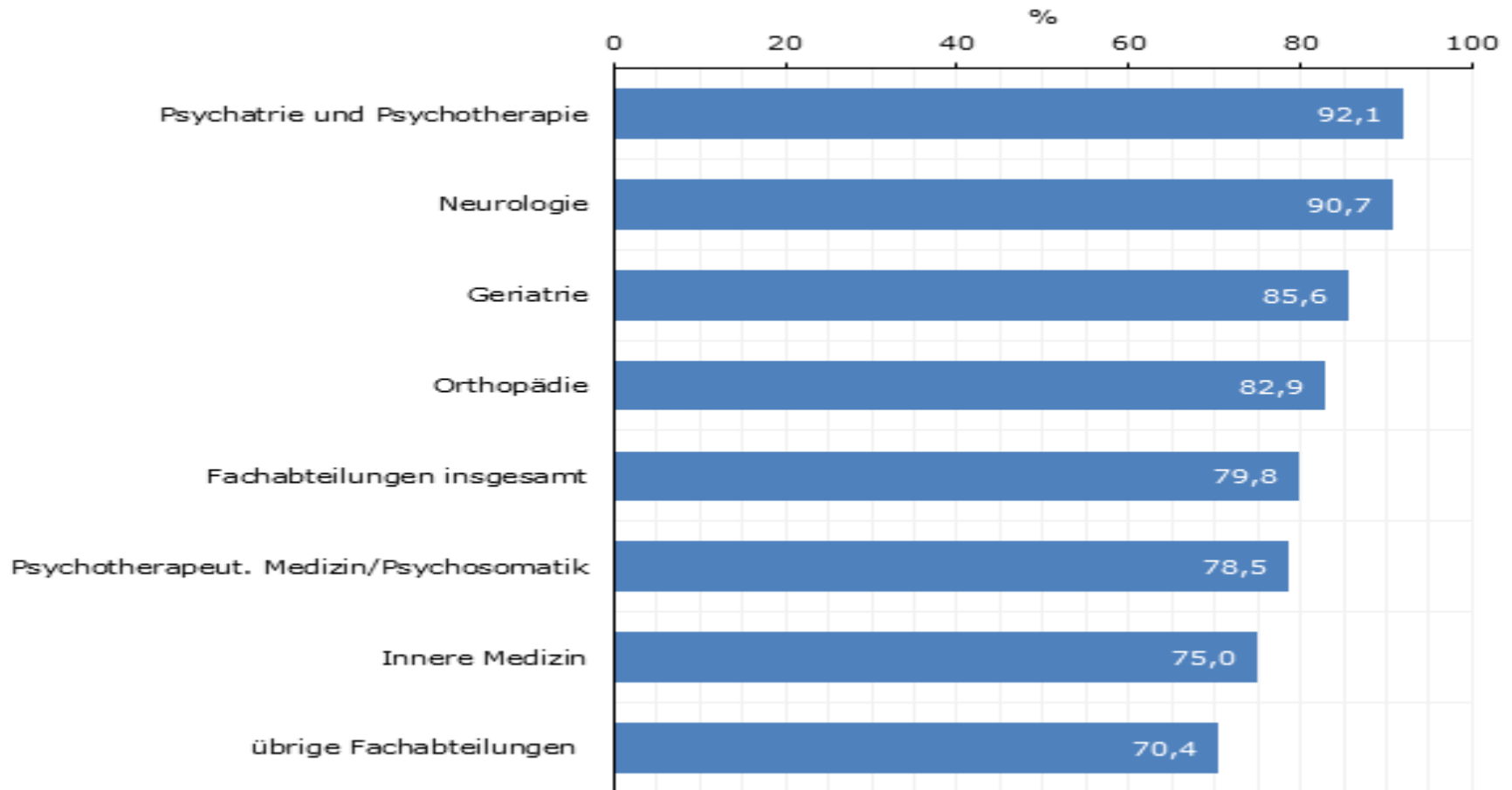
Aufgestellte Betten in Vorsorge- und Rehabilitationseinrichtungen in Baden-Württemberg nach Fachabteilungen 2014



# Nutzungsgrad der Betten in Vorsorge- und Rehabilitationseinrichtungen nach ausgewählten Fachabteilungen in Baden-Württemberg 2014 (5)

Gesamtnutzungsgrad 79,8%

Nutzungsgrad der Betten in Vorsorge- und Rehabilitationseinrichtungen in Baden-Württemberg 2014 in ausgewählten Fachabteilungen



# **Urlaubs- und Übernachtungsmöglichkeiten**

# Ausgewählte Urlaubs-Übernachtungen in Radolfzell am Bodensee\*

Nr.	Benennung	Standort	Hinweis
<b>1. Hotels, Gasthöfe, Ferienwohnungen, Privatvermieter Gästehäuser, Pensionen, Bauernhöfe <sup>1)</sup></b>			
1.1	Hotel Bora GmbH & Co.KG ****	Karl-Wolf-Str. 35, 78315 Radolfzell, Tel. 0049 7732 / 950400	Saunalandschaften
1.2.	AquaTurm – Hotel GmbH mit plus Energie, GF Ursula Sohst	Güttinger Str. 15, 78315 Radolfzell, Tel. + 49 7732 52255, <a href="http://www.aquaturm.de">www.aquaturm.de</a> <b>Weltweit erste Null-Energie-Hochhaus, Förderung durch den Bund</b>	Neues Wahrzeichen RZ, 50,5 m hoch
1.3	Hotel & Gasthöfe	siehe Liste Übernachtungsverzeichnis Tourismus- und Stadtmarketing Radolfzell GmbH Bahnhofplatz 2, 78315 Radolfzell, <a href="http://www.radolfzell-tourismus.de">www.radolfzell-tourismus.de</a> , Tel.: +49 (0) 7732-81500, <a href="mailto:marketing@radolfzell.de">marketing@radolfzell.de</a>	
1.4	Ferienwohnungen		
1.5	Privatvermieter, Gästehäuser, Pensionen		
1.6	Urlaub auf den Bauernhof		
<b>2. Campingplätze <sup>1)</sup></b>			
2.1	Camping-Platz RZ-Böhringen	Hindenburg-Str. 52, 78315 Radolfzell-Böhringen, Tel.: 0049 07732 / 3853	
2.2	Camping-Platz RZ-Markelfingen	Unterdorf Str. 25 (beim Bahnhof), 78315 Radolfzell-Markelfingen Tel.: 0049 7732 / 10611	
2.3	Naturfreundehaus Bodensee RZ-Markelfingen	Radolfzeller Str. 1, 78315 Radolfzell-Markelfingen Tel.: 0049 7732 /823770	
<b>3. Wohnmobilstellplätze in Seenähe - Parkzeit ist auf 72 h (3 Tage) begrenzt <sup>1)</sup></b> <b>Auskünfte:</b> Tourismus- und Stadtmarketing Radolfzell GmbH, Bahnhofplatz 2, 78315 Radolfzell, <a href="http://www.radolfzell-tourismus.de">www.radolfzell-tourismus.de</a> , Tel.: +49 (0) 7732-81500, <a href="mailto:marketing@radolfzell.de">marketing@radolfzell.de</a>			
3.1	Stellplatz Herzen <sup>2)</sup>	Zeppelinstr. (beim Parkplatz Herzen), Nähe bora Saunalandschaften Für 15 Reisemobile	6 Stromanschlüsse 11 €/Wohnmobiltag
3.2	Halbinsel Mettnau <sup>2)</sup>	Strandbadstr. 1 (beim Hartplatz FC Radolfzell) für 31 Reisemobile	31 Stromanschlüsse 15 €/Wohnmobiltag

Stand: 7/2019

\* **Übernachtungsgäste (ab 2 Nächten) genießen freie Fahrt in Bus und Bahn im Landkreis Konstanz und weitere Vergünstigungen. Die Gästekarte erhalten Sie von Ihrem Gastgeber.**

1) Kurtaxe 2,30 €/Person

2) Wohnmobilstellplätze in der Nebensaison Stellplatz Herzen 8 €, Stellplatz Mettnau 8 €

Quelle: Tourismus- und Stadtmarketing Radolfzell GmbH, 78315 Radolfzell, [www.radolfzell-tourismus.de](http://www.radolfzell-tourismus.de), 8/2017

# Entwicklung Tourismusbilanz für Radolfzell 2015-2017/20

**Jahr 2017: Gesamt 430.726 Übernachtungen, davon Kurgäste der Mettnau 140.480, Ankünfte 95.469, durchschnittliche Verweildauer 4,5 Tage**

## Tourismusbilanz für Radolfzell 2017

Übernachtungen 398 238 418 556 430 726

Ankünfte 82 811 83 582 95 469

### HOTELS/GASTHÖFE/PENSIONEN

Jahr	Übernachtungen	Ankünfte
2015	106 790	45 618
2016	120 109	51 044
2017	138 625	63 449

### PRIVATQUARTIERE/FERIENWOHNUNGEN

Jahr	Übernachtungen	Ankünfte
2015	66 836	10 166
2016	66 588	9 762
2017	64 024	9 178

### VEREINE

Jahr	Übernachtungen	Ankünfte
2015	7 385	3 575
2016	7 491	3 045
2017	7 204	3 422

### CAMPINGPLÄTZE/WOHNMOBILSTELLPLÄTZE

Jahr	Übernachtungen	Ankünfte
2015	28 414	8 672
2016	29 469	10 208
2017	28 343	9 829

### KURGÄSTE

Jahr	Übernachtungen	Ankünfte
2015	137 912	9 060
2016	142 376	9 063
2017	140 480	9 095

QUELLE: TOURISMUS-UND STADTMARKETING GMBH / BILD: NAYPONG-STOCK.ADOBE.COM / SÜDKURIER-GRAFIK: KERSTAN

**Radolfzell am Bodensee ist bei den Ankünften auf den 4. Rang nach Konstanz, Friedrichshafen und Überlingen**

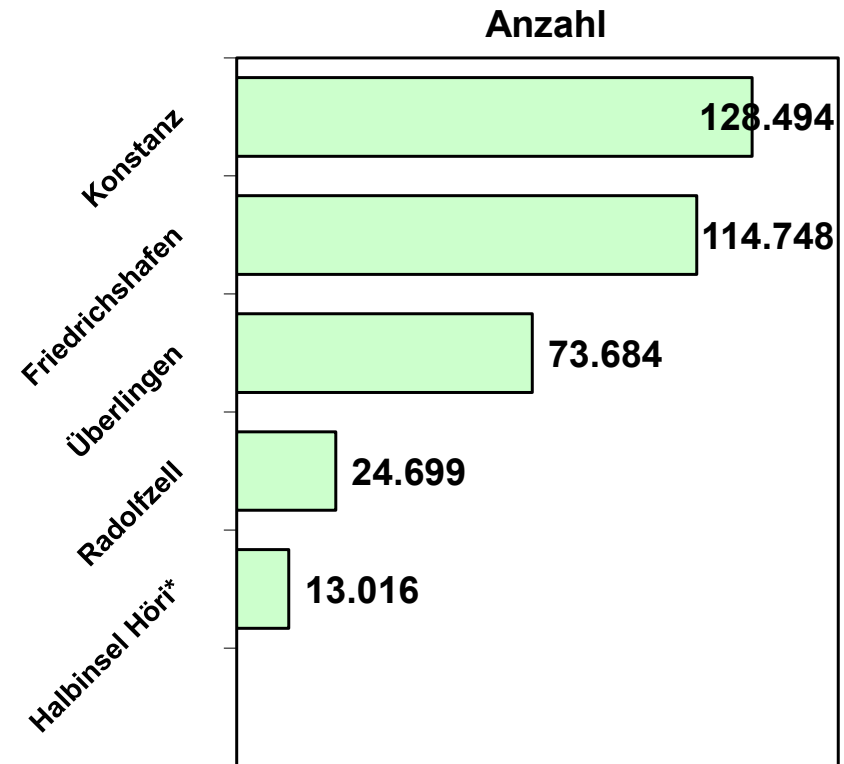
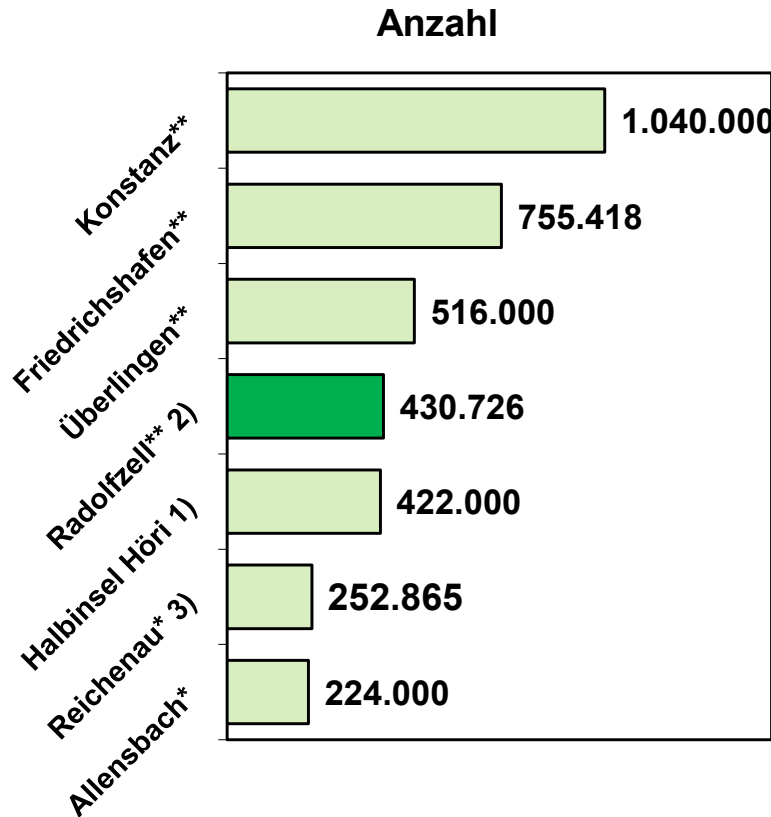
1) Jahr 2020 RZ: Gesamt 373.019 Übernachtungen, davon Kurgäste der Mettnau 108.000,

Quellen: Verband Tourismus Marketing Baden-Württemberg GmbH aus Südkurier 27.02.2018; 17.02.2021

# Übernachtungen in ausgewählten Urlaubsorten am deutschen Bodensee bis 2017/20

## Gesamtübernachtungen bis 2017

## Ausländische Gäste (2012)



Grafik Bouse 2021

\* Jahr 2014; \*\*Jahr 2017; \*\*\*Jahr 2020

1) Halbinsel Höri mit den Gemeinden Gaienhofen (259.000), Moos (68.000) und Öhningen (95.000)

2) Jahr 2020: Gesamt 373.019 Übernachtungen, Ankünfte 82.893, durchschnittliche Verweildauer 4,5 Tage  
davon Kurgäste der Mettnau 108.000; Ankünfte 12.000, durchschnittliche Verweildauer 9 Tage

3) Insel Reichenau mit Weltkulturerbe Reichenau

4) Bodman-Ludwigshafen am Überlinger Bodensee: \*\*156.543 Übernachtungen, durchschnittliche Verweildauer 3,2 Tage

Nachrichtlich Ankünften im Jahr 2017: 1. Rang Konstanz 418.976, 2. Rang Friedrichshafen 335.794, 3 Rang Überlingen 134.735, 4. Rang Radolfzell 95.469

# „aquaTurm“ Hotel plus Energie in Radolfzell am 1. April 2017 feierlich eröffnet (1)

aquaTurm  
Hotel plus Energie



## Weltweit erstes Plus-Energie-Hochhaus

Aquaturm Design-Hotel: Der Turm, der ursprünglich eine Höhe von rund 25 Metern als Wasserturm des ehemaligen Milchwerks besaß, **ist nach seiner Fertigstellung knappe 50,50 Meter hoch sein.**

Über 14 Geschosse erstreckt sich die Nutzung. Insgesamt wiegt er 2.500 Tonnen und ist in 15 Metern Tiefe gegründet. An der Fassade wird durch Photovoltaikmodule Strom produziert.

Eine **Windturbine** auf dem Dach und **Erdthermie** im Untergrund des Turms versorgen den Bau ebenfalls mit Strom und Wärmeenergie.

**Bei dem Gebäude handelt es sich um das weltweit erste Plus-Energie-Hochhaus.**

Das Hotel hat 15 Doppelzimmern, eine Suite und 4 Einzelzimmern und bietet Platz für maximal 36 Personen. Der Frühstücksraum des **Garni Hotels** in 33 Metern Höhe besitzt eine große Außenterrasse. Der Raum steht auch für Vermietungen zur Verfügung.


## „aquaTurm“ Hotel plus Energie in Radolfzell am 1. April 2017 feierlich eröffnet (2)

- Aquaturmhotel mit**
- Windenergieturbine**
- Live Turm Kamera**



„aquaTurm“ Hotel plus Energie in Radolfzell am 1. April 2017 feierlich eröffnet (3)

Blick von der Hotel-Terrasse auf das Münster, den Bodensee mit Schienerberg (Höri)



Früher Schiesserarena!



Standort Infoportal Energiewende von Herausgeber Dieter Bouse & Med. Fußpflege- und Naturkosmetikpraxis Theresia Bouse (Entfernung ca. 150 m) in der ETW

Quelle: aqua Turm Hotel GmbH, Güttinger Str. 15, 78315 Radolfzell, Tel. + 49 7732 / 52255, Mobil 01511 44 20 777, [thorstenraffle@gmx.de](mailto:thorstenraffle@gmx.de), [info@aquaturm.de](mailto:info@aquaturm.de), [www.aquaturm.de](http://www.aquaturm.de)

# „aquaTurm“ Hotel plus Energie in Radolfzell am 1. April 2017 feierlich eröffnet (4)

## Fakten zum aquaTurm

Seenähe = Windlastzone 2, RZ = Erdbebenzone 2

Fakten zum aquaTurm	
Adresse:	Güttingerstraße 15, 78315 Radolfzell
Eröffnung	1. April 2017
Investor/Eigentümer	Jürgen Räßle
Investitionssumme	ca. 4,0 Mio. €
Generalunternehmer	Räßle & Söhne GbR
Architekt	-AIR- Norman Räßle (Umbau/ Neubau)
Innenarchitekt	SHL Schlecht
Höhe	50,50 m
Geschosse	14
BGF	1.458 m <sup>2</sup>
Brutto-Rauminhalt	4.611 m <sup>3</sup>
Tiefe	15 m
Bodenplatte	0,9 m
Pfahlgründung	15 m tief (ges. 860 m)
Gewicht	ca. 2.500 t
U <sub>Wand</sub>	0,129 W/m <sup>2</sup> K
U <sub>Decke</sub>	0,134 W/m <sup>2</sup> K
U <sub>Boden</sub>	0,142 W/m <sup>2</sup> K
U <sub>Fenster</sub>	0,44 - 0,47 W/m <sup>2</sup> K
Grundstückgröße	562 m <sup>2</sup>
Bruttogrundfläche	ca. 1.500 m <sup>2</sup>
Hotelzimmer	20
Zimmergrößen	17 - 46 m <sup>2</sup>

## Fakten zur Energieversorgung

Energie erzeugen, puffern, sparen von Strom, Wärme und Kälte

**Gebäude erzeugt mehr Energie als benötigt!**

### Strombedarf 36.000 kWh/a (51 kWh/m<sup>2</sup>a)

1.000 Photovoltaikmodule mit 20 kW erzeugen 39.478 kWh/a, durchschnittlicher Ertrag 600 kWh/kWp

Vertikal drehendes Windrad erzeugt 5.368 kWh/a bei Annahme einer Windgeschwindigkeit von 4,3 m/s;

Lithium-Eisenphosphat-Speicher mit 60 kWh Kapazität puffert den selbst erzeugten Strom und dient als Notstromaggregat. Nutzbar sind 43,3 kWh und der Anlaufstrom der Wärmepumpen lässt sich darüber bis zu 5 Sekunden lang kompensieren – mit maximal 45 kW Spitzenleistung.

Die **Beleuchtung** ist präsenzgeregelt und durchgehend in LED-Technologie.

Der **Aufzug** von Schindler produziert sogar Energie. Schindler kalkuliert mit einem Strombedarf von 5.221 kWh/a abzüglich 1.513 kWh/a Energierückgewinnung

**Heizungs-Wärmebedarf 13.307 kWh/a ( 19 kWh/m<sup>2</sup>a)**

**Warmwasser-Wärmebedarf 56.350 kWh/a (81,3 kWh/m<sup>2</sup>a)**

1 Solarwärmespeicher mit 10.000 l Volumen und Schichtladetechnik puffert den Wärmeertrag der Vakuumröhrenkollektoren, die fassadenintegriert auch als Sonnenschutz fungieren. Sie sollen 31.000 kWh/a Solarthermie einfahren.

Unterstützt wird die Verbundanlage von einer modulierenden Wasser-Wasser-Wärmepumpe mit einer Jahresarbeitszahl von über 5,0. 37.404 kWh/a **Wärme**

und 13.200 kWh/a (19 kWh/m<sup>2</sup>a) **Kälte** soll diese aus einer Tiefengrundwasser-dublette (Teufe 61 m) und einer oberflächen-nahen Grundwasserdublette (Teufe 11 m) gewinnen. Das Grundwasser übernimmt über die thermoaktiven Flächen (Fußboden) und die kontrollierte Lüftung den Free-Collin-Betrieb des Gebäudes. **78.000 kg CO<sub>2</sub> soll das Gebäude gegenüber dem Standardgebäude nach EnEV 2012 pro Jahr sparen.**

**Das Gebäude wird durch ein dreijähriges wissenschaftliches Energiemonitoring durch die Firma Econ Solutions begleitet. Die Erreichung der energetischen Ziele soll nachgewiesen werden.**

## Weltweite Grüne Highlights

### “Weltweit einzigartige 5 grüne Sterne“

- Weltweit 1. Null-Energie-Hochhaus
- Weltweit energieeffizienteste Designhotel
- Weltweit 1. **fünf fach** verglastes Fenstersystem
- Weltweit 1. Solar beheiztes Panorama Dampfbad
- Weltweit sparsamster beheizter Wasserhahn

### “Weitere besondere Grüne Sterne“

- Elektro Mobilität:  
Zwei Elektrotankstellen mit 44 kW (400 V, Stecker Typ 2) + zwei Tesla Destinationcharger mit 22 kW (400V), sowie fünf E- Bike Ladeplätze (230V)
- 100% selbst produzierte Regenerative Energie (Wind, PV, Solar, Grundwasser-WP) + Energiespeicher
- Energie Vital Wasser:  
Das gesamte Trinkwasser des aquaTurm wird durch spezielle Kristallsteine (Amethyst, Bergkristall, Rosenquarz) energetisch, positiv aufgeladen
- Einzigartige baubiologische Innenraum-Ausstattung:  
Keramikboden; Kalk- und Tonputz (Heilerde); Komfort Lüftungsanlage mit Pollenfilter; Allergiker Bettwäsche; Leinen-Stoffe Mehrzonenkomfort Matratze; Echthölzer; recycelte Holzwerkstoffe; biologisch- abbaubare Putzmittel.
- Ausschließlich frische, Lokale u. Regionale Frühstücksprodukte

### Energiegewinnung im Jahr 2018 nach Architekt Norman Räßle:

- Photovoltaik-Elemente 34.000 kWh (40,1%), Solarthermie-Module 20.000 kWh (23,6%), Geothermie-Wärmepumpe 30.000 kWh (35,4%), Windenergie 700 kWh (0,8%)
- **Gesamtenergiegewinnung aqua Turm: rund 84.700 kWh**
  - **Gesamtenergieverbrauch Hotelbetrieb: rund 91.200 kWh, somit mussten 6.500 kWh (7,1%) zugekauft werden.**

## „aquaTurm“ Hotel plus Energie in Radolfzell am 1. April 2017 feierlich eröffnet (6)

### Weltweit erstes Nullenergie-Hochhaus mit 14 Stockwerke und einer Höhe von 50,5 m

Rundumblick über die Stadt, zum Hegau, Bodensee und zu den Alpen

Zukünftiges Wahrzeichen von Radolfzell neben dem Münster mit rund 50 m Höhe

Standort: Stadtmitte im Dreieck zwischen DAV-Kletterhalle, Milchwerk (Tagung-Kultur-Messe) und Musikschule/Volkshochschule beim Messeplatz

Energiequellen beim Plus-Energie-Hochhaus:

- Stromproduktion durch Solarpaneele an der Außenwand (Photovoltaik) und Windturbine auf dem Dach,
- Wärmeproduktion durch Solarthermie und Erdthermie (WW-WP) im Turmuntergrund

Bauherr und Investor: Räßle & Sohst, RZ-Böhringen

Investition rund 4 Mio. €, davon Bundeszuschuss 0,45 Mio. €

**Hotel Garni** mit 20 Zimmern für 36 Gäste, Größe 17 bis 46 m<sup>2</sup>

davon 1 Suite mit Sauna (Whirlpool und Dampfbad) im obersten Stock (Panoramazimmer)

Parkplätze am Turm

Bauherr und Investor Jürgen Räßle; Hotel-Geschäftsführerin Ursula Sohst

## 2 Wohnmobilstellplätze in Radolfzell am Bodensee, Stand 5/2020 (1)

### 1. Wohnmobil-Stellplätze in den Herzen

Am westlichen Stadtrand, im Gebiet "In den Herzen", befindet sich ein Wohnmobil-Stellplatz.

Die Vorteile dieses Platzes liegen in der direkten Zufahrt, der Lage direkt am Bodensee-Radweg und Bodensee-Rundwanderweg sowie der unmittelbaren Nähe zur BORA-Saunalandschaft. Der Hafen und das Stadtzentrum sind über die autofreie Seepromenade in wenigen Minuten zu Fuß oder per Fahrrad zu erreichen. Stellplatz **"in den Herzen"**, Zeppelinstraße (in der Nähe der BORA-Saunalandschaft), Platz für 15 Reisemobile.

Dieser Wohnmobilstellplatz ist einfacher ausgestattet und kostet in der Hauptsaison pro Tag 11 Euro (8 Euro in der Nebensaison) zzgl. Kurtaxe.

### 2. Wohnmobil-Stellplätze auf der Halbinsel Mettnau

Eine weitere Stellmöglichkeit besteht in der Strandbadstraße auf der Halbinsel Mettnau.

Stellplatz **"Halbinsel Mettnau"**, Strandbadstraße (beim Hartplatz des FC Radolfzell), Platz für 31 Reisemobile mit 5.000 m<sup>2</sup> großen Platz

Dieser Wohnmobilstellplatz ist besser ausgestattet und kostet in der Hauptsaison pro Tag 15 Euro (8 Euro in der Nebensaison) zzgl. Kurtaxe.

Auszeichnung als Wohlfühlplatz-Award des EMHC (vom größten Wohnmobilclub Deutschland).



Kaum eröffnet und schon gut genutzt: der neue Wohnmobilstellplatz der Stadt Radolfzell an der Strandbadstraße auf der Mettnau. BILDER: GERALD JARAUSCH

# Neuer Wohnmobilstellplatz in Radolfzell am Bodensee, Halbinsel Mettnau, Stand 7/2019 (2)

Der großzügig angelegte Platz mit 31 Stellflächen auf der Halbinsel Mettnau befindet sich in zentraler Lage – in wenigen Gehminuten sind das Naturschutzgebiet, der Untersee und die Innenstadt zu erreichen. Der neue Platz wurde am 3. Juli feierlich im Beisein von Guido Wolf, Baden-Württembergs Minister der Justiz und für Europa, eröffnet.

Dank der modernen Ausstattung bietet der ganzjährig geöffnete Wohnmobilstellplatz eine attraktive Infrastruktur und verbessert das Angebot im Vergleich zum alten Platz entscheidend: Ein neues Sanitärgebäude mit Toiletten und Duschen, kostenlosem W-LAN, Ver- und Entsorgung sowie einer Behindertentoilette sorgen für bestmöglichen Komfort. Die Stellflächen umfassen eine Größe von 6 mal 10 Meter und sind ebenerdig angelegt. Zudem ist der Wohnmobilstellplatz mit einem asphaltierten Fahrweg ausgestattet.

„Mit dem Wohnmobil zu reisen wird immer beliebter und diesen Trend haben wir rechtzeitig erkannt. Mit unserem neuen schönen Platz bieten wir beste Bedingungen für einen gelungenen Urlaub in einer der attraktivsten Regionen Deutschlands. Ich bin gespannt auf die Resonanz der ersten Wohnmobilisten, die unseren neuen Platz nutzen werden“, bemerkte Oberbürgermeister Martin Staab. Nina Hanstein, Geschäftsführerin der Tourismus- und Stadtmarketing Radolfzell GmbH, ergänzte: „Wir sind in Radolfzell am Bodensee prädestiniert für den Wohnmobil-Tourismus. Vor allem mit unseren Themen Naturerlebnis, reizvolle Landschaft, Wassersport und Fahrradfahren bieten wir ideale Bedingungen für den Individualurlaub.“

Tourismusminister Guido Wolf sagte: „Der Tourismus lebt davon, dass wir als Gastgeber auf unsere Gäste zugehen, dass wir uns in die Perspektive der Gäste hineinversetzen, ihre Wünsche erkennen und diesen nachkommen. Und der Tourismus lebt auch davon, dass wir unseren Gästen qualitativ hochwertige Übernachtungsmöglichkeiten und eine gute touristische Infrastruktur bieten. Mit dem Neubau des Wohnmobilstellplatzes ergänzt die Stadt Radolfzell ihr Stellplatzangebot für Wohnmobile. Sie kann damit ihr Übernachtungsangebot sogar mehr als verdoppeln. Die Lage hier auf der Mettnau ist einzigartig. Ich bin davon überzeugt, dass Touristen von überall den neuen Wohnmobilstellplatz Mettnau besuchen und die herrliche Lage genießen werden.“

## Die Lage

Der neue Wohnmobilstellplatz liegt in zentraler Lage: Das Ufer des Untersees, Strand- und Seebad sowie das Zentrum Radolfzells sind in wenigen Gehminuten erreichbar. Die Innenstadt bietet einen vielfältigen Mix aus Gastronomie, inhabergeführten Geschäften und dem seemaxx Outlet Center Radolfzell mit 40 Top-Modemarken und ganzjährigen Preisvorteilen. Die Halbinsel Mettnau befindet sich am Untersee, dem westlichen Teil des Bodensees. Ein großer Teil der Mettnau steht unter Naturschutz. Auch die gleichnamigen und bundesweit bekannten medizinischen Reha-Einrichtungen der Stadt Radolfzell, METTNAU genannt, haben auf der Halbinsel ihren Sitz. Das Naturschutzgebiet Mettnau ist eines der ältesten Naturschutzgebiete Deutschlands und wird vom Naturschutzbund Deutschland (NABU) betreut. Es hat sich zum regional bedeutendsten Brutgebiet für Wasservögel entwickelt. Von der Mettnau bis zum Naturfreundehaus Bodensee in Markelfingen erstreckt sich der Life-Pfad Untersee, ein Lehrpfad, der über die Besonderheiten der Bodenseelandschaft informiert.

## Neuer Wohnmobilstellplatz eröffnet

**04.07.2019 | Wer als Reisemobilist Sinn für das Naturerlebnis hat und die aktive Freizeitgestaltung schätzt, ist auf dem neuen Wohnmobilstellplatz in Radolfzell am Bodensee genau richtig:**



Bei der Eröffnung des neuen Wohnmobilstellplatzes am 3. Juli 2019: (v. l.) Guido Wolf, Baden-Württembergs Minister der Justiz und für Europa, Nina Hanstein, Geschäftsführerin Tourismus- und Stadtmarketing Radolfzell GmbH und Oberbürgermeister Martin Staab.

Bild: Stadtverwaltung

## Kosten und Vergünstigungen

Die Kosten in der Hauptsaison betragen pro Tag 15 Euro zzgl. 2,30 Euro Kurtaxe pro Person. In der Nebensaison sind es 8 Euro zzgl. Kurtaxe. Hinzu kommen die Kosten für Frisch- und Abwasser sowie Strom. Die mit der Kurtaxe verbundene Gästekarte BODENSEECARD WEST hält zahlreiche Vorteile für die Besucher bereit – zum Beispiel freie Fahrt mit Bus und Bahn im Landkreis Konstanz, Stein am Rhein und Überlingen sowie Vergünstigungen bei der Untersee-Schiffahrt, Museumseintritten und Leihgebühren für Fahrräder und Boote.

Internet: [www.radolfzell-tourismus.de](http://www.radolfzell-tourismus.de)

# **Radolfzell am Bodensee und Umgebung**

# **Wandern und Radtouren**

## Wandern mit dem Schwarzwaldverein, Ortsgruppe Radolfzell-Markelfingen

Wir freuen uns auf Ihren Besuch beim Schwarzwaldverein Radolfzell-Markelfingen. Unser aktiver Wanderverein ist eine eigenständige Ortsgruppe des Schwarzwaldvereins, des zweitgrößten Wandervereins in Deutschland.

Wir sind aber nicht nur im Schwarzwald bewandert. Wie Sie unserem Wanderprogramm entnehmen können, kommen wir auch weit über die Grenzen von Hegau und Linzgau hinaus.

Bei Ihren Wanderungen im Hegau werden Sie immer wieder auf gelbe Wegweiser stoßen, die Ihnen die Orientierung erleichtern sollen. Sie wurden von ehrenamtlich tätigen Mitgliedern des Schwarzwaldvereins im Rahmen der Umsetzung des Wegesystems 2000 aufgestellt.

Wandern Sie auch gerne und möchten dies nicht alleine tun, suchen Sie den Kontakt zu Gleichgesinnten? Dann sind sie bei uns genau richtig! Wir freuen uns auf fröhliche Menschen in unserem Kreis und wollen mit ihnen gemeinsam neue Regionen erkunden.

Gäste sind bei unseren Unternehmungen daher stets willkommen!

### **Anschrift**

Schwarzwaldverein, Ortsgruppe Radolfzell-Markelfingen,  
Walter Biselli, Mezgerwaidring 60, 78315 Radolfzell, [www.schwarzwaldverein-radolfzell.de](http://www.schwarzwaldverein-radolfzell.de)  
Kontakt: 1. Vorsitzende Ruth Hellweg, Höhenweg 32, 78315 Radolfzell, Tel. 07732 - 820 005,  
E-Mail: [ruht.hellweg@schwarzwaldverein-radolfzell.de](mailto:ruht.hellweg@schwarzwaldverein-radolfzell.de)

### **Wanderprogramm**

Gesellige oder offizielle Veranstaltung, Exkursion, Leichte Wanderung für Senioren geeignet, Familienwanderung  
Halbtageswanderung, Ganztageswanderung, Tages- bzw. Mehrtageswanderung, Bergwanderung - nur für  
konditionierte Wanderer, Winterwanderung, Schneeschuhwanderung

# Wandern in der Umgebung von Radolfzell am Bodensee durch Tourismus- und Stadtmarketing Radolfzell GmbH (1)

## Geführte Wanderungen durch Tourismus- und Stadtmarketing Radolfzell GmbH

**Ganzjährig jeden Samstag 13.00 Uhr** ab Bahnhofsplatz finden Wanderungen in die wunderschöne Umgebung von Radolfzell am Bodensee statt (z.B. Halbinsel Höri, Konstanz, Bodanrück, Hegau, Reichenau, Überlingen, Bodman-Ludwigshafen, Sipplingen, Napoleonmuseum Schweiz). Unterwegs ist immer eine Einkehr vorgesehen. Auskünfte über die jeweiligen Routen erhalten Sie bei der Tourismus- und Stadtmarketing Radolfzell GmbH. Bitte achten Sie auf gutes Schuhwerk und der Witterung angepasste Kleidung. Eine Anmeldung ist nicht erforderlich.

### **Beispielhafte Wanderung am Samstag, 03.08.2013 von 13.00 – 18.00 Uhr**

#### **Wanderung von Liggeringen nach Güttingen „Drei-Berge-Wanderung“ (Bodanrück)**

Mit dem Stadtbus fahren wir nach Liggeringen, erreichen nach einem ersten Anstieg den Mühlsberg, von dem wir bei entsprechender Wetterlage einen herrlichen Blick auf den See mit den angrenzenden Gebieten haben, steigen über Lange Erget ab zum Noggental, am Hang des Böhlerberges entlang und durch die Obstplantagen geht es dann auf halber Höhe des Durchenbergs mit einem 3-Seen-Blick zurück nach Güttingen zur Einkehr.

Entlang der Wanderstrecke werden wir bei entsprechenden Sichtverhältnissen immer wieder mit wunderschönen Ausblicken auf die Berge, die Seen und den Hegau belohnt.

Der Stadtbus bringt uns dann wieder zurück nach Radolfzell.

**Höhendifferenz insgesamt ca. 250 m, Weglänge ca. 10 km, reine Wanderzeit ca. 2 ¾ Stunden.**

**Teilnehmergebühren 6 €**, bei Nutzung 10 Wanderkarte 4 €; ebenfalls fallen Fahrtkosten an mit Bus, Bahn und Schiff.

**Kostenlose Fahrt** bei Bahn und Bus im Landkreis Konstanz mit Gästekarte für Urlauber.

## Auswahl von 50 ganzjährigen Halbtags-Wanderungen in die Umgebung von Radolfzell am Bodensee (2)

Nr.	Benennung	Wanderung	Anreise/Abreise	Hinweis
1	Mindelsee	RZ-Markefingen-Bodanrück-Mindelsee-Wild-Freizeitpark-Allensbach	Bahn-Seehas	Fahrzeit ca. 10 min
2	Bismarckturm Konstanz	KN-Petershausen-Bismarckturm-Hörnle Rheinstrandbad-Bodenseetherme - Konzil	Fahrzeit ca. ¼ h Bahn-Seehas	Fahrzeit ca. ¼ h
3	Insel Reichenau	Rundwanderung 3 Kloster- Hochwart -Mittelzell	Bahn-Seehas/Bus oder Schiff	Fahrzeit ca. ½ h
4	Burg Hohentwiel	S-Landesgartenschau – Weinberge-Hohentwiel	Bahn-Seehas	Fahrzeit ca. ¼ h
5	Bodanrück	RZ-Liggeringen – Bodanrück-RZ-Güttingen	Stadtbus	Fahrzeit ca. ¼ h
6	Bodanrück	RZ-Möggingen- Mindelsee-Allensbach	Stadtbus /Bahn-Seehas	Fahrzeit ca. ¼ h
7	Überlingen	Sipplingen Haldenhof-Hödingen-Goldbach-Überlingen	Regionalbahn	Fahrzeit ca. ¼ h
8	Ludwigshafen	Thermalbad Überlingen-Goldbach-Weinberge - Sipplingen- Ludwigshafen	Fahrzeit ca. ¼ h	Fahrzeit ca. ½ h
9	Steißlinger See	S-Friedinger Schlössle- Steißlinger-See-Steißlingen	Bahn-Seehas/Bus	Fahrzeit ca. ½ h
10	Napoleonmuseum (CH)	Hafen Mannenbach-Thurgauer Seerücken-Salenstein-Arenenberg am Napoleonmuseum-Hafen Mannenbach	Schiff	Fahrzeit ca. ½ h
11	Haldenhof	Sipplingen- AP-Zimmerwiese-Haldenhof- Sipplingen	Regionalbahn	Fahrzeit ca. ¼ h
11	Bodanrück	RZ-Möggingen- Mindelsee-Dürrenhof-Güttingen	Stadtbus	Fahrzeit ca. ¼ h
12	Wollmatinger Ried	KN-Wollmatingen- Wollmatinger Riet –Kloster Hegne	Bahn-Seehas	Fahrzeit ca. ¼ h
13	Große Riet	Ludwigshafen-Bodman-große Ried-Espasingen-LH	Regionalbahn	Fahrzeit ca. ¼ h
14	Halbinsel Höri	Bahnhof RZ-alte Ziegelei – Moos-Bankholzen	-	-
15	Gottmadingen	Gottmadingen-Naturschutzgebiet Hardtseen	Bahn	Fahrzeit ca. ½ h

Stand: 2019

Quelle: Tourismus- und Stadtmarketing Radolfzell GmbH, Bahnhofplatz 2, 78315 Radolfzell, [www.radolfzell-tourismus.de](http://www.radolfzell-tourismus.de)



# Beispiel „Premiumwanderweg SeeGang“ (1)

## Überlingen – Sipplingen – Bodman-Ludwigshafen – RZ-Liggeringen – Langenrain - Konstanz

**Wanderwegebeschilderung SeeGang im Bodenseekreis**

Hödingertobel	1,0 km
Sipplingen	6,4 km
Ludwigshafen	10,5 km
Konstanz	49,0 km

**Wanderwegebeschilderung SeeGang im Landkreis Konstanz**

Ludwigshafen	1,8 km
Bodman	5,5 km
Marienschlucht	18,0 km
Konstanz	40,0 km

**Piktogramme:**

- Aussichtspunkt
- Bahnhof
- Bushaltestelle
- Garten
- Hafen
- Historische Stätte
- Infotafel SeeGang
- Kletterwald
- Naturschutzgebiet
- Ruine
- Schlucht
- Schifffahrt
- Therme
- Wegpunkt
- SeeGang
- Zuweg

**ÖPNV**

- CMS Schifffahrt
- Bodensee-Schiffsbetriebe
- Schiffahrt Giess & Giess
- Fähre Konstanz - Meersburg
- Zug
- Bus „Seelinie“
- Stadtbus Konstanz Linie 4
- Weitere Regionalbusse auf S. 20

**Weitere Informationen und GPS-Daten erhalten Sie unter: [www.premiumwanderweg-seegang.de](http://www.premiumwanderweg-seegang.de)**

\* Schönster Premiumwanderweg in Baden-Württemberg  
 Quelle: AG SeeGang, Bodman-Ludwigshafen Tourismus, Bodman-Ludwigshafen, Premiumweg SeeGang, 11/2014, [www.premiumwanderweg-seegang.de](http://www.premiumwanderweg-seegang.de)

## Beispiel Premiumwanderweg Sonnenufer am Hochrhein, Gailingen (2)

Der „Grenzgänger“ war zur Eröffnung im Jahr 2015 der erste auch in der Schweiz verlaufende Premiumwanderweg. Gleich zweimal wird die „grüne Grenze“ im schattigen Staffelwald überschritten. Vom Rheinuferpark ① verläuft ein sanft ansteigender Weg am Fuß der Gailinger Rebhänge parallel zum Flussverlauf des Hochrheins in Richtung Obergailingen. Nach der Querung des Schleifenbachs biegt man rechts zur



hübschen romanischen Kapelle St. Nikolaus ② ab. Hier laden eine alte „Zollhütte“ sowie mehrere Ruhebänke zur Rast ein. Ein paar Höhenmeter müssen noch überwunden werden. Da der Weg jetzt im Staffelwald verläuft, ist es aber angenehm schattig. Nach Querung der Grenze zur Schweiz ③ öffnet sich ein schöner Ausblick auf den Schienerberg sowie ins vorausliegende Bibertal. Unten, am Landgut Bibermühle ④, biegt man links ab. **Tipp:** Nur ein paar Meter geradeaus über die Biber, dann rechts zum Rhein gehend erreicht man an der Mündung der Biber einen herrlichen Rastplatz mit Naturstrand am Hochrhein. Nach der erfrischenden Rast geht es entlang der Biber – Biber hat es hier tatsächlich wieder, wie an den Nagespuren zu sehen – zum Karollihof und am Waldrand entlang leicht bergauf zum Grenzverlauf. Erneut wird der Staffelwald durchquert. Der Rückweg führt durch die Gailinger Weinberge. Immer wieder bieten sich schöne Panoramen auf das Hochrheintal, besonders schön von der Himmelsliège auf der „Ritterhalde“ ⑤. Hier fällt der Blick auf das historische Städtchen Diessenhofen mit seiner gedeckten Holzbrücke und dem markanten Siegelturm. Dessen astronomische Turmuhr zeigt auch Tierkreiszeichen und Mondphasen an. Über den „Tiefental“-Weg – wenn es rutschig ist über Weinbergtreppen – geht es zurück zum Ausgangspunkt.

# Beispiel Premiumwanderweg Sonnenufer am Hochrhein, Gailingen (3)



## Weinbautradition in Gailingen

Seit dem 16. Jahrhundert wird an den südseitig gerichteten, eiszeitlichen Moränenböden über dem Hochrhein auf rund 18 Hektar Wein angebaut, hauptsächlich Spätburgunder und Müller-Thurgau. Die auf das Jahr 1564 datierte „Randegger Trotte“ und die ehemalige „Klostertrotte in der Steig“ von Schloss Rheinburg zeugen von der langen Winzertradition in Gailingen. Bestellt werden die Weinbauflächen vom Staatsweingut Meersburg, vom Weingut Lorenz & Corina Keller aus Klettgau-Erzingen und dem heimischen Weingut Zolg mit Besenwirtschaft, Hofbrennerei und Weinverkauf im Winkelhof 5.



**Start/Ziel:** Gailingen/Hochrhein, Parkplatz Rheinuferpark (Parkgebühr)  
**Km/Zeit:** ca. 12,6 km / 3,5 Stunden



**Anforderungen:** Leichte Wald- und Weinbergwanderung. Insgesamt müssen nur knapp 200 Höhenmeter überwunden werden.

**Sehenswertes:** Romanische Kapelle St. Nikolaus, historische Holzbrücke zwischen Gailingen und der Altstadt von Diessenhofen, historische Weintrotten in Gailingen.

**Bus & Bahn:** Nach Gailingen/Sagenbuck mit der Buslinie 7351 ab Singen Bahnhof oder mit den Schiffen der URh ab Konstanz oder Schaffhausen nach Diessenhofen. Nächster Bahnhof ist Diessenhofen, ca. 20 min/1,5 km Zuweg.

Tourist-Information Gailingen  
Hauptstr. 7, D-78262 Gailingen  
Tel. +49 7734 930 320  
[www.gailingen.de](http://www.gailingen.de)  
Regio Konstanz-Bodensee-Hegau e.V.  
Obere Laube 71, D-78462 Konstanz  
Tel. +49 7531 133 040  
[www.bodensee-west.eu](http://www.bodensee-west.eu)

SCHWIERIGKEIT 2

HEGAU/GRENZGÄNGER

## Beispiel Wanderweg zum markantestem Hegauvulkan Engen-Anselfingen (4)

Der mächtige Vulkankegel des Hohenhewen steht bei den meisten Hegauansichten im Fokus. Eine kurze aber knackige Runde bietet hier schmale Steige, weite Aussichten, urige Wälder und den stolzen Gipfel –

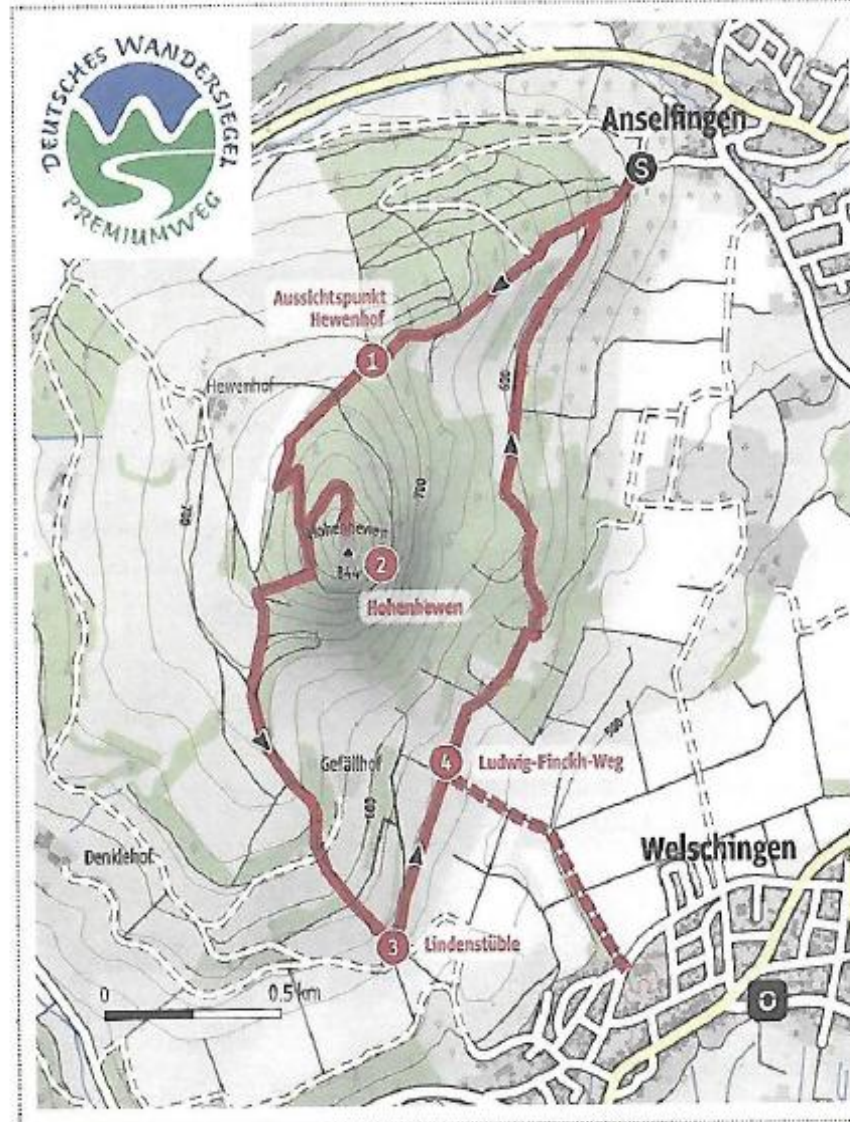


gekrönt mit den Mauern der Burg, samt Aussichtsplattform mit Alpensicht. Vom Portal des Premiumwanderwegs an der Almenhütte geht es unvermittelt steil nach oben. Die rund 300 Höhenmeter zum Gipfel verteilen sich aber angenehm, mit mal mehr, mal weniger Steigung. Unterwegs laden Ruhebänke zum Durchschnaufen ein. Auf halber Höhe ① gibt der Wald den Blick über den Hewenhof hinweg auf die idyllische Hegaulandschaft frei. Ein gutes Stück weiter oben macht der Weg einen markanten Knick. Hier steht ein kleines Gedenkkreuz für den Heimatforscher Josef Hoh, der 1950 am Hohenhewen verunglückte. Zum Gipfelplateau ist es jetzt nicht mehr weit. Oben warten Ruhebänke und Grillstellen. Eine eiserne Wendeltreppe führt auf den Mauerrest des einstigen Bergfrieds ② mit einem weiten Blick über den Hegau, zum Bodensee und zum Alpenbogen zwischen Allgäu und Berner Oberland. Der Rückweg folgt bis zum Gedenkkreuz dem Aufstieg, biegt dort links ab und führt erst als Wurzelpfad, später durch Weißdornhecken zielstrebig bergab. Weite, offene Wiesen leiten zum Lindenstüble ③, oberhalb von Welschingen. Der Weg macht eine Kehrtwende und führt gemeinsam mit dem „Ludwig-Finckh-Weg“ ④ am Osthang des Hohenhewen durch Weiden, Wald und Blumenwiesen zurück zur Almenhütte.

## Beispiel Wanderweg zum markantestem Hegauvulkan Engen-Ansefingen (5)

### Eiszeitpark Engen

Ein Abstecher führt ins historische Engen und zum Eiszeitpark. Vom P&R-Parkplatz an der B491/A81 führt der Eiszeitpfad als einstündiger Rundweg zur Peters- und Gnirshöhle. Dort gemachte Funde belegen, dass hier vor 15.000 Jahren umherziehende Rentierjäger lagerten. Schautafeln erläutern die rekonstruierte späteiszeitliche Vegetation und geben Hintergründe zum einstigen Steinzeitlager. Die „Venus von Engen“, das bedeutendste Fundstück, wird mit weiteren Artefakten im Städtischen Museum Engen im ehemaligen Kloster St. Wolfgang zu sehen ist.



**Start/Ziel:** Engen-Ansefingen,  
Wanderportal Almenhütte  
**Km/Zeit:** 5,4 km / 2,5 Std.



**Anforderungen:** Kurz und knackig rauf und runter, dazwischen unschwierige Wald- und Wiesenwanderung auf angenehm häufigen Pfadabschnitten.

**Sehenswertes:** Burgruine Hohenhewen auf steilem Basaltkegel, mit Alpenpanorama vom ehemaligen Bergfried; das historische Städtchen Engen mit seinen Gassen und Brunnen.

**Bus & Bahn:** Mit dem Seehas ab Konstanz nach Singen oder Engen und weiter mit dem VHB-Bus 7352 bis Ansefingen/Unterdorfstr. Zuweg zur Almenhütte ca. 5 min.

Tourist-Information Engen  
Marktplatz 4, D-78234 Engen  
Tel. +49 7733 502 249  
[www.engen.de](http://www.engen.de)

Regio Konstanz-Bodensee-Hegau e.V.  
Obere Laube 71, D-78462 Konstanz  
Tel. +49 7531 133 040  
[www.bodenseewest.eu](http://www.bodenseewest.eu)

SCHWIERIGKEIT 2

HEGAU/HEWENSTEIG

/41/

# Auswahl von Radtouren in und um Radolfzell am Bodensee von April bis Oktober (1)

Nr.	Benennung	Radtour	Hinweis
<b>ADFC-Radtouren*</b> Veranstalter ADFC –KV Konstanz, OG Radolfzell, ADFC Kreisverband Konstanz, Ortsgruppe Radolfzell; <a href="http://www.adfc-bw.de/konstanz">www.adfc-bw.de/konstanz</a> Kontakt: Leiter Hanspeter Bürgel, Jakobstr. 2, 78315 Radolfzell; Tel.: 07732 8021409; <a href="mailto:hanspeter.buergel@adfc-bw.de">hanspeter.buergel@adfc-bw.de</a>  Tourenstart im Allgemeinen Seetorstr. 3 bei Stadtmuseum (A); Schifflande Radolfzell (BB)			
1.1 (A)	<b>Feierabendtour</b> jeweils alle 14 Tage Mi. 18.00 Uhr	<b>Beispielhaft:</b> Radolfzell am Bodensee mit Umgebung , z.B. Radolfzeller Aachtalrunde Rundkurs über Schweiz- Etwilen –Stein am Rhein	jeweils ca. 40 km 2,5 h
1.2 (A)	<b>Nachmittagstour</b> jeweils alle 14 Tage Mi. 14.30 Uhr	<b>Beispielhaft:</b> Gemütliche Tour durch Wald und Flur im Bodensee-Hegauland Seehäsele-Radweg	jeweils ca. 25 km
1.3 (A)	<b>Sonntag -Tagesradtour</b> jeweils monatlich So. ca. 9.00 Uhr	<b>Beispielhaft:</b> - Aachtour von der Mündung bis zur Quelle - Rundkurs in den westlichen Hegau - Gemütliche Tour durch Wald und Flur	38 - 75 km
1.3 (B)	<b>Fahr Schiff und Radle</b> jeweils monatlich Do. 9.15 Uhr	<b>Beispielhaft:</b> - Mainau, Purrem-Tour - Schokoladentour zur Schweiz - Reichenau, Mainau Dingelsdorfer Tour	50 - 60 km
1.4 (B)	<b>Geführte Radtouren</b> jeweils monatlich Do. 14.00 -18.00 Uhr	<b>Beispielhaft :</b> - Lebendige Aach, Spurensuche in Radolfzell und Umgebung - Friedhöfe aus grauer Vorzeit - Schlosspark nach Bodmann	50 – 60 km
<b>Geführte GPS E-Bike-Touren jeden Tag nach Vereinbarung</b> Veranstalter Zweirad Joos, Schützenstr. 11, Tel. 07732/8236831, <a href="http://www.zweirad-joos.de">www.zweirad-joos.de</a>			
Stand: 2017 * Termine im Veranstaltungskalender der Stadt Radolfzell und ADFC Jahresprogramm Kreisverband Konstanz mit Radolfzell und Singen Quelle: Monatlicher Veranstaltungskalender der Stadt Radolfzell 2017 und ADFC Jahresprogramm 2017			

## Auswahl von Radtouren in und um Radolfzell am Bodensee (2)

Nr.	Benennung	Radtour	Hinweis
<b>1</b> <b>Mittwoch, 14.30 Uhr, Treff- und Startpunkt Seetorplatz / Stadtmuseum</b>			
1.1	<b>Seehäse – Radweg (ADFC)</b>	Bahnlinie, Hexenbrünnele, Nenzingen, Orsingen, Wahlwies, Stahringen, Radolfzell	32 km, Strecke leicht
1.2			
<b>2</b> <b>Donnerstag, 9.15 Uhr, Treffpunkt Schiffflände Radolfzell (ADFC)</b>			
<b>2.1</b>	<b>Die süße Tour</b>	Markelfingen, Konstanz, Grenze Kreuzlingen, Tägerwilen, Kreuzlingen- <b>Bernrain zur Schokoladenfabrik</b>	50 km, Strecke leicht bis mittelschwer
<b>2.2</b>	<b>Untersee und Rheintour</b>	Höriweg nach Stein am Rhein (CH), Diesenhofen, Gailingen, Ramsen, Bohlingen , Radolfzell	60 km, Strecke leicht
<b>2.3</b>	<b>Die Meersburg Tour</b>	Gnadensee-Radweg, Allensbach, Konstanz-Staad, Fähre nach Meersburg, Hagnau. Überlingen, Ludwigshafen-Bodman, RZ	60 km, Strecke leicht
<b>2.4</b>	<b>Bodanrück-Tour</b>	Mindelsee, Allensbach-Kaltbrunn, KN-Litzelstetten, Fuchshof-Dingelsdorf. Wallhausen, Freudental, Radolfzell	50 km, Strecke leicht bis mittelschwer
<b>2.5</b>	<b>Cafe-Tour an der Aach entlang</b>	Moos, Hegauer-Aach-Radweg Singen, Beuren, Volkertshausen, Aach, Aachquelle. Wiechs-Schoren, Steißlingen, RZ	55 km, Strecke leicht
<b>2.6</b>	<b>Süße Tour mit Rhein-Schifffahrt</b>	Moos, Horn, Gaienhofen, Schiff nach Steckborn (CH), Gottlieben, Kreuzlingen, Schokoladenfabrik Bernrain. Konstanz, RZ	55 km, Strecke leicht

Stand: 2017

Quelle: Monatlicher Veranstaltungskalender der Stadt Radolfzell 2017 und ADFC Jahresprogramm 2017

# Auswahl von Radtouren in und um Radolfzell am Bodensee (3)

## Radtourbeispiel „Rund um den Überlinger See“

Radolfzell – Ludwigshafen – Sipplingen – Überlingen – Unteruhldingen – Meersburg – Konstanz – Allensbach - Radolfzell

Tourdaten	
Länge:	67,4 km
Dauer:	5h 00min
Schwierigkeit:	<b>mittel</b>
Kondition:	☆☆☆☆☆



# Ausflüge

# VHB-Gästekarte für Übernachtungs-/Urlaubsgäste in Radolfzell am Bodensee

## Alle Leistungen mit der VHB-Gästekarte im Überblick: Freie Fahrt in Bus und Bahn - im Landkreis Konstanz

Für unsere Übernachtungsgäste ist die VHB-Gästekarte auch gleichzeitig Fahrkarte für den öffentlichen Personennahverkehr im Landkreis Konstanz, sowie bis ins Stadtgebiet von Überlingen.

Lassen Sie für Ausflüge Ihr Auto stehen und nutzen Sie im Gebiet des Verkehrsverbundes Hegau Bodensee (VHB) alle Busse und Bahnen des Nahverkehrs kostenlos (ausgeschlossen sind IC, ICE, EC und CIS). Bitte beachten Sie, dass die Karte nur für die eingetragenen Personen gültig ist.

Hunde und Fahrräder sind von der Nutzung ausgeschlossen und müssen extra bezahlt werden.

Weitere Informationen sowie den Netzplan finden Sie unter: <http://www.vhb-info.de/fahrplaene.html>

### Preisermäßigungen:

- 2,00 € Ermäßigung bei Stadtführungen und Gästebegrüßungsfahrten der Tourist-Information - [www.radolfzell-tourismus.de](http://www.radolfzell-tourismus.de)
- zwischen 10% und 20% Ermäßigung bei der Miete eines Elektroautos beim Autohaus Blender - [www.autohaus-blender.de](http://www.autohaus-blender.de)
- 10% Ermäßigung beim Bootsverleih Albiez - [www.bootsvermietung-radolfzell.de/](http://www.bootsvermietung-radolfzell.de/)
- 5,00 € Ermäßigung beim Schnuppersegeln - [www.wassersportzentrum-radolfzell.de](http://www.wassersportzentrum-radolfzell.de)
- 10% Ermäßigung bei Rundfahrten mit der HELIO Solarfähre - [www.solarfaehre.de](http://www.solarfaehre.de)

Fahrradleihe vergünstigt bei

- Zweirad Joos-[www.zweirad-joos.de](http://www.zweirad-joos.de), außerdem 10% Ermäßigung bei Segwaytouren, Loopyball-Events und -Verleih, sowie E-Bike & E-Mountainbiketouren
- Zweirad Mees-[www.zweirad-mees.de](http://www.zweirad-mees.de)
- Spezialradverleih - [www.spezialradverleih.de](http://www.spezialradverleih.de)

### Eintrittsermäßigungen:

- 2,00 € anstelle von 4,00 € Eintritt im Stadtmuseum in der alten Stadtapotheke - [www.radolfzell.de/stadtmuseum](http://www.radolfzell.de/stadtmuseum)
- 1,60 € anstelle von 2,50 € Eintritt im Strandbad - [www.radolfzell-tourismus.de](http://www.radolfzell-tourismus.de)
- 1,60 € anstelle von 2,50 € Eintritt im Seebad - [www.radolfzell-tourismus.de](http://www.radolfzell-tourismus.de)

### Weitere kostenlose Leistungen in Radolfzell:

- 1 Std. Internetnutzung in der Stadtbibliothek Joseph Victor von Scheffel - [www.radolfzell.de/stadtbibliothek](http://www.radolfzell.de/stadtbibliothek)
- 1 Tasse Kaffee zu jedem Hauptgericht in „Omas Küche im Liesele“ - [www.liese.de](http://www.liese.de)
- 1 Aperitif zu jedem Hauptgericht im Restaurant Rubin, Hotel Bora GmbH & Co. KG - [www.bora-hotsparesort.de/genuss](http://www.bora-hotsparesort.de/genuss)

### Weitere Ermäßigungen mit der Gästekarte in der Umgebung

- 20% Preisermäßigung bei der Schweizer Schifffahrtsgesellschaft Untersee und Rhein auf der Strecke zw. Kreuzlingen und Schaffhausen - [www.urh.ch](http://www.urh.ch)
- Eintrittsermäßigung im  
Wild- und Freizeitpark Allensbach - [www.wildundfreizeitpark.de](http://www.wildundfreizeitpark.de)  
Sealife Konstanz - [www.visitsealife.com/konstanz](http://www.visitsealife.com/konstanz)

Alle Vergünstigungen, die Sie mit der VHB Gästekarte am Untersee erhalten, finden Sie in unserem Serviceflyer zur VHB-Gästekarte, den Sie auf dieser Seite herunterladen können. Sie erhalten den Flyer auch bei Ihrem Gastgeber oder in der Tourist-Information Radolfzell.

# Titelbild **BodenSeeWest Tourismus e.V.**

## Ausflugstipps am westlichen Bodensee

**Blick von der Homburg bei Stahringen nach Radolfzell, auf den Untersee, die Halbinsel HÖri, den Thurgau und die schneebedeckten Schweizer Alpen mit dem Säntis**



# Auswahl von Sehenswürdigkeiten in der Bodenseeregion

Das mediterrane Flair im 3-Länder-Eck der Bodenseeregion und das milde Klima verleihen der Bodensee-Region ihren ganz besonderen Reiz. Der Bodensee ist mit seinem vielfältigen Angebot an Sehenswürdigkeiten sowie Kunst- und Kulturschätzen zu jeder Jahreszeit eine Reise wert.

Die Bodenseeregion verfügt über unzählige Sehenswürdigkeiten wie z.B.:

- Insel Reichenau
- Insel Mainau
- Halbinsel HÖri
- SeaLife Centre Konstanz
- Rheinfall von Schaffhausen (CH)
- mittelalterliches Stein am Rhein (CH)
- historisches Meersburg
- der Pfänder (A) und Säntis (CH)
- alte Reichsstadt Überlingen
- die Pfahlbauten Unteruhldingen
- Klosterkirche Birnau
- Zeppelinmuseum Friedrichshafen
- Napoleonmuseum im Schloss Arenenberg, Salenstein, Kanton Thurgau (CH), Schiffsanlegestelle Mannenbach
- Kunsthaus Bregenz (A)
- Affenberg und Schloss Salem
- Rolls Royce Museum Dornbirn (A)
- Rosgartenmuseum und Archäologisches Landesmuseum Konstanz
- Erlebniswelt Sipplingen
- Wild- und Freizeitpark Bodanrück
- Aachquellhöhle
- Aachquelle u.v.m.

Ebenso bietet die Region einiges an sportlichen Aktivitäten wie z.B. Kanufahren, Segeln, Tauchen, Radfahren, Wandern, Zeppelinflug, Golfen etc.

## Auswahl von Ausflügen in der Bodenseeregion mit PKW, Bahn/Bus und Schiff von Radolfzell am Bodensee

Nr.	Benennung	Besichtigung	Bevorzugte Anreise	Hinweis
1	Insel Reichenau	Museum Reichenau, UNESCO-Weltkulturerbe Klöster	PKW oder Schiff	Fahrzeit ca. ½ h
2	Insel Mainau	Blütenräume und Farbenpracht	PKW, Bahn oder Schiff	Fahrzeit ca. 1 h
3	Halbinsel Höri	Gaienhofen , Hermann-Hesse-Höri-Museum, Otto-Dix-Haus Stein am Rhein (CH), Historische Altstadt , Burg Hohenklingen	PKW, Höribus	Fahrzeit ca. ½ h
4	Mannenbach (CH)	Napoleonmuseum im Schloss Arenenberg, Salenstein, Kanton Thurgau (CH), Schiffsanlegestelle Mannenbach	PKW, Schiff	Fahrzeit ca. ¾ h
5	Schaffhausen (CH)	Stadt mit Rheinfall	PKW, Schiff	Fahrzeit ca. 1 h
6	Singen	Städtisches Kunstmuseum, Burg Hohentwiel	PKW, Seehas	Fahrzeit ca. ½ h
7	Konstanz	Meerestierhaus SeaLife Centre, Seepromenade mit Hafen	PKW, Seehas	Fahrzeit ca. ½ h
8	Überlingen	Erlebnisbaden in der Bodensee-Therme, Seepromenade	PKW, Regionalbahn	Fahrzeit ca. ½ h
9	Uhdingen-Mühlhofen	Exoten zum Anfassen im Reptilienhaus, Pfahlbau-Museum Klosterkirche Birnau, Weltkulturerbe Pfahlbauten	PKW, Regionalbahn	Fahrzeit ca. ½ h
10	Meersburg	Burg Meersburg – hoch über der Stadt,	PKW	Fahrzeit ca. ½ h
11	Friedrichshafen	Dornier Museum für Luft- und Raumfahrt, Zeppelinmuseum	PKW, Regionalbahn	Fahrzeit ca. ¾ h
12	Langenargen	Kleinod am Marktplatz: das Museum, Schloss Montfort	PKW, Regionalbahn	Fahrzeit ca. 1 h
13	Wasserburg/Nonnenhorn	Freibad Aquamarin mit Augustins Kinderland 400-jähriger Weintorkel in Nonnenhorn	PKW, Bahn	Fahrzeit ca. 1 h
14	Lindau	Historische Altstadt mit einzigartiger Insellage	PKW, Bahn	Fahrzeit ca. 1 h
15	Bregenz (A)	Sommer-Festspiele, Hausberg Pfänder mit Bahn	PKW, Bahn	Fahrzeit ca. 1,5 h
16	Säntis (CH)	Höchster Berg Appenzeller Alpen 2.502 , Bahn von Schwägalp Säntis	PKW, Bahn/Bus	Fahrzeit ca. 2,5 h
17	Untersee-Rundfahrt	RZ-Insel Reichenau-Mannenbach-Iznang-RZ	Solarschiff Helio	Fahrzeit ca. 1 h

Stand: Mai 2017

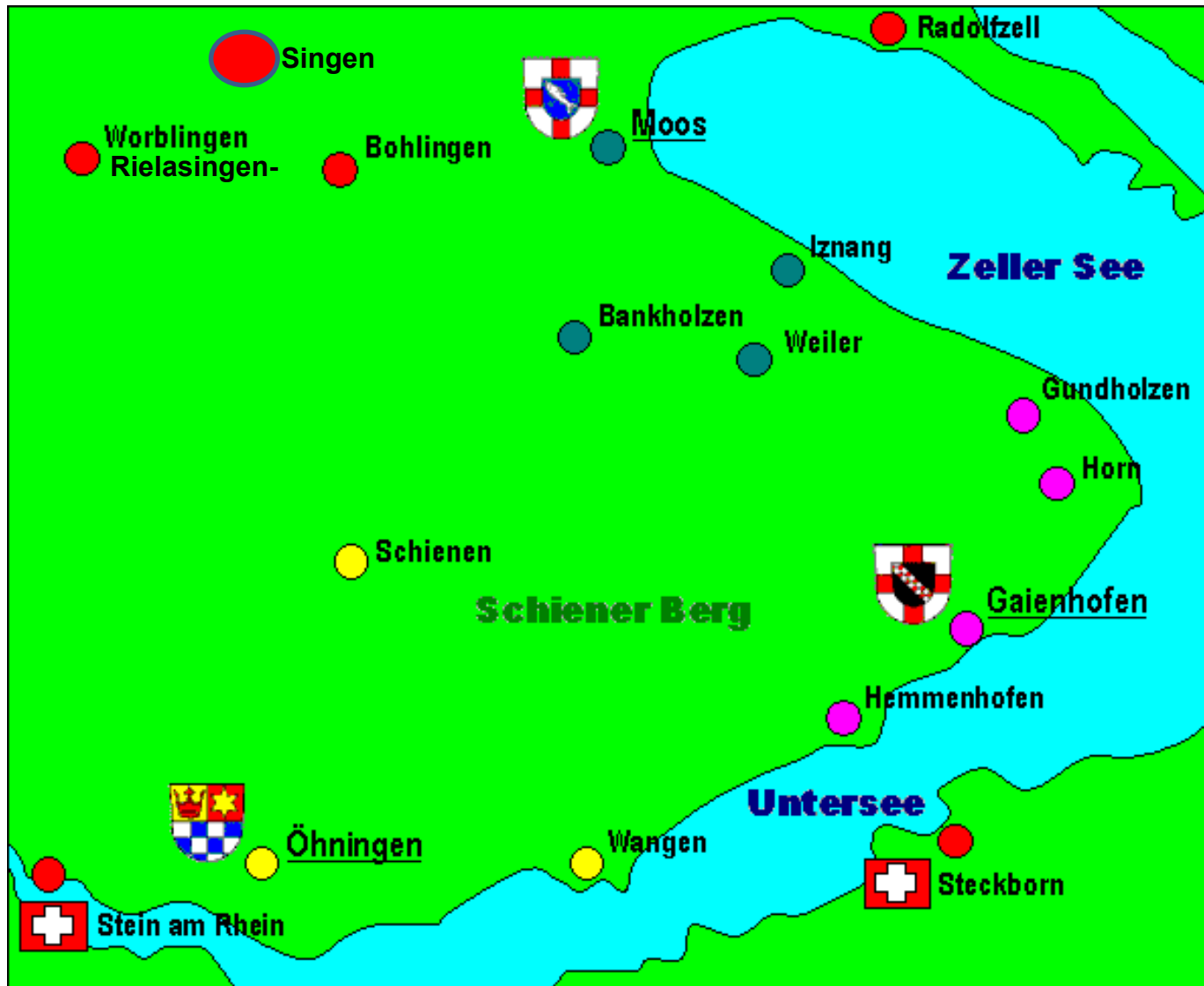
Quellen: Bahninfos 2017, Schiffsinfos 2017 u.a.

# Auswahl von Schifffahrten auf dem Bodensee/Untersee mit der Solarföhre 2017

## Radolfzell - Reichenau –Mannenbach (CH)



# Halbinsel Höri zwischen Radolfzell und Stein am Rhein (CH) 2017



# Ausgewählte Schweizer Schifflande auf Bodensee/Untersee und Rhein 2017



## Ausflüge zur Insel Mainau, Konstanz mit Bus von Konstanz, Schiff von Überlingen



# **Gaststätten und Cafes**

## Auswahl von Gaststätten und Cafes in Radolfzell am Bodensee und Umgebung (1)

Nr.	Benennung	Anschrift	Hinweis
<b>Stadt Radolfzell am Bodensee</b>			
1	<b>MOLE.Radolfzell</b> Am Hafen info@mole-radolfzell.de	<b>78315 Radolfzell am Bodensee</b> Karl-Wolf-Str. 5, Tel.: 07732 /9595292	Biergarten Essen/Trinken
2	<b>Restaurant Steg11 am Yachthafen</b>	<b>78315 Radolfzell am Bodensee</b> Karl-Wolf-Str. 11a, Tel.: 07732 /4478	Seeterrasse Essen/Trinken, Cafe
3	<b>Fino Cafe Bar Restaurant, Pizzeria</b>	<b>78315 Radolfzell am Bodensee</b> Sankt-Johannisstr, 5, Tel. 07732 / 8239514	Fußgängerzone Essen/Trinken
4	<b>Gasthof Adler</b>	<b>78315 Radolfzell-Güttingen</b> Schlossbergstr. 1, Tel.: 07732-15020	Gartenterrasse, Ruhetag Dienstag Essen/Trinken
5	<b>Restaurant Strandcafe</b> Mettnau	<b>78315 Radolfzell am Bodensee</b> Strandbadstr. 102, Tel.: 07732 / 1650	Seeterrasse Cafe, Essen/Trinken
6	<b>Restaurant Liesele</b>	<b>78315 Radolfzell am Bodensee</b> Höllstr. 3, Tel.: 07732 / 2215, info@liesele.de	Gaststube + Straßenplätze Mo-Fr. 16.00-23.00 Uhr u.a.
<b>Halbinsel Höri</b>			
7	<b>Gasthaus Schiff</b>	<b>Halbinsel Höri - 78345 Moos/Bodensee</b> Hafenstr. 1, Tel.: 07732 / 99080	Garten Cafe, Essen/Trinken
8	<b>Restaurant Hotel Hirschen</b>	<b>Halbinsel Höri - 78343 Gaienhofen-Horn</b> Kirchgasse 1, Tel.: 07735 / 93380	Garten Essen/Trinken
9	<b>Seerestaurant Schlössli</b>	<b>Halbinsel Höri - 78337 Gaienhofen-Horn</b> Hornstaader Str. 43, Tel.: 07735 / 2041	Garten Cafe, Essen, Trinken
10	<b>Restaurant Cafe Seestuben</b>	<b>Halbinsel Höri - 78337 Öhningen-Wangen</b> Seeweg 30, Tel.: 07735 / 2812	Garten Cafe
<b>Allensbach</b>			
11	<b>Restaurant Seegarten</b>	<b>78476 Allensbach</b> <a href="http://www.seegarten.restaurant.de">www.seegarten.restaurant.de</a> Strandweg 2, Tel.: 07533 / 9330011	Seeterrasse Cafe, Essen/Trinken
11a	<b>Hof Höfen</b> Rommel Gastronomie GmbH & Co KG	78476 Allensbach-Langenrain <a href="http://www.hof-hoefen.com">www.hof-hoefen.com</a> Hof Höfen, Tel.: 07533 / 9494450	Gartenwirtschaft, Vesperstube Mo, Di Ruhetag
<b>Halbinsel Reichenau</b>			
12	<b>Hotel Restaurant Kreuz</b>	<b>78479 Reichenau</b> Zelleleweg 4, Tel.: 07534 / 332	Essen + Trinken
<b>Singen-Bohlingen</b>			
13	<b>Siegwarth Gartenmanufaktur GmbH</b> Gartencafe Schlössle	<b>78224 Singen-Bohlingen</b> <a href="http://www.siegwart.com">www.siegwart.com</a> Fabrikstr. 29; Tel. 07731 / 23095	<b>Garten Kunst Genuss</b> Großer Garten mit Cafe

## Ausgewählte Gaststätten und Cafes in Radolfzell am Bodensee und Umgebung (2)

Nr.	Benennung	Anschrift	Hinweis
<b>Steißlingen</b>			
14	<b>Hotel Restaurant Sättele</b>	<b>78256 Steißlingen</b> www.hotel-saettele.de Schillerstr. 9, Tel.: 07738 /929050	Essen + Trinken Terrasse
<b>Bodman-Ludwigshafen</b>			
15	<b>Seehotel Adler</b> Ludwigshafen am Bahnhof	<b>78351 Bodman-Ludwigshafen</b> Hafenstr. 4, Tel.: 07773 / 93390	Seeterrasse Cafe, Essen/Trinken
16	<b>Cafe-Hotel Garni Hasler</b> Bodmann am Hafen	<b>78351 Bodman-Ludwigshafen</b> Kaiserpfalzstr. 65, Tel.: 07773 / 9307-0	Seeterrasse Cafe
17	<b>Seehaus</b> , Hotel und Restaurante Bodmann am See, Inh. Fam. Buca	<b>78351 Bodman-Ludwigshafen</b> www.seehaus-bodman.de Kaiserpfalzstr. 21, Tel.: 07773 / 920 148	Seeterrasse Essen, Trinken, Cafe
<b>Stadt Konstanz</b>			
18	<b>Landhotel Traube mit TrubeStube</b>	<b>78465 Konstanz-Dettingen</b> Kapitän-Romer-Str. 9b, Tel.: 07533-5152	Restaurant Trube Stube Fr, So Ruhetag
19	<b>Landgasthaus Kreuz</b> www.landgasthofkreuz.com	<b>78465 Konstanz-Dettingen</b> Kapitän-Romer-Str. 1, Tel.: 07533-5182	Restaurant Mi, Do. Ruhetag
20	<b>Konstanzer Konzil</b>	<b>78462 Konstanz</b> ,      www.konzil-konstanz.de Hafenstr. 2, Tel. 07531 / 21221,	Seeterrasse Essen/Trinken, Cafe
21	<b>Restaurant Hohenegg (Ruppaner Brauerei)</b> <a href="http://www.restaurant-hohenegg.de">www.restaurant-hohenegg.de</a>	<b>78462 Konstanz</b> info@restaurant-hohenegg.de Hoheneggstr. 45 (Nähe Autofähre) , Tel.: 07531 / 33530	Seeterrasse Essen/Trinken, Cafe
22	<b>Zum guten Hirten</b>	<b>78462 Konstanz</b> , Zollernstr. 8	Essen, Trinken, Tischbestellung
23	<b>Wein-Glöckle</b>	<b>78462 Konstanz</b> , Inselgasse 13	dito
<b>Stadt Überlingen</b>			
24	<b>Hotel Ochsen</b>	<b>88662 Überlingen am Bodensee</b> Münsterstr. 48, Tel.: 07551 / 91 996-0	Hotel, Restaurant, Gartenterrasse Essen, Trinken
<b>Orsingen-Nenzingen</b>			
25	<b>Gasthof Auer</b> Inh. Familie Auer	<b>78359 Orsingen-Nenzingen</b> Stockacher Str. 62, Tel.: 07771 / 2497	Gartenterrasse
Stand: 6/2022 Quellen: Visitenkarten u.a.			

# **Internationale Bodenseeregion**

**Deutschland-Schweiz-Österreich-Fürstentum Liechtenstein**

# **Die Landkreise Konstanz und Bodenseekreis**

## Im statistischen Porträt:

# Die Landkreise Konstanz und Bodenseekreis in Baden-Württemberg, Stand 12/2022 (1)

### Im statistischen Porträt: Die Landkreise Konstanz und Bodenseekreis

#### Eine Analyse der Landkreise Konstanz und Bodenseekreis sowie Wissenswertes zum Bodensee von Simone Ballreich

Dieses statistische Porträt widmet sich den beiden Kreisen Konstanz und Bodenseekreis. Die Lage direkt am Ufer des Bodensees hat einen entscheidenden Einfluss auf die gesellschaftlichen und wirtschaftlichen Gegebenheiten in den Kreisen, welche im Folgenden näher beleuchtet werden. Wissenswerte Informationen zum »Schwäbischen Meer«, wie der Bodensee liebevoll genannt wird, runden den Beitrag ab.

Die Landkreise Konstanz und Bodenseekreis liegen im südlichen Baden-Württemberg, beide Landkreise haben Anteil am Naturraum »Südliches Alpenvorland«<sup>1</sup>. Der Kreis Konstanz ist im Uhrzeigersinn umgeben von den Landkreisen Tuttlingen, Sigmaringen und dem Bodenseekreis, der Schweiz im Süden und dem Schwarzwald-Baar-Kreis. Im Osten bildet der Bodensee die natürliche Kreisgrenze. Der Bodenseekreis erstreckt sich entlang des Nordufers des Bodensees und grenzt an die Kreise Konstanz, Sigmaringen und Ravensburg sowie an den Landkreis Lindau, der zu Bayern gehört. Der Bodensee ist der drittgrößte Binnensee Mitteleuropas.<sup>2</sup> Die Oberfläche des Bodensees erstreckt sich über eine Fläche von 536 Quadratkilometern (km<sup>2</sup>). An den Bodensee grenzen drei Staaten: Im Uhrzeigersinn sind dies Deutschland, Österreich und die Schweiz. Den See umgibt ein Ufer mit einer Länge von insgesamt 273 Kilometern (km). 155 km Ufer befinden sich in Baden-Württemberg, 18 km in Bayern, 28 km in Österreich und 72 km in der Schweiz. Eine Besonderheit des Bodensees ist, dass die Grenzen auf dem See in weiten Teilen nicht festgelegt und nicht staatsrechtlich geregelt sind.<sup>3</sup> Der Bodensee gliedert sich in den Ober- und den Untersee, diese sind durch den Seerhein miteinander verbunden. Der Obersee ist der größere Teil des Sees; er umfasst den Überlinger See im nördlichen Teil und zieht sich dann über den Konstanzer Trichter bis hin zur Bregenzer Bucht. Der Untersee umfasst die Seeteile Gnadensee, den Zeller See und den Rheinsee. Der Kreis Konstanz liegt am Ober- und Untersee, der Bodenseekreis ausschließlich am Obersee (Schaubild 1).

### Der Landkreis Konstanz

In den sieben Städten und 18 Gemeinden des Landkreises Konstanz lebten im Jahr 2021 insgesamt 288 097 Menschen. Der Verwaltungssitz des Landkreises Konstanz liegt in der gleichnamigen Stadt. Die (Universitäts-)Stadt Konstanz liegt direkt am Übergang des Obersees in den Untersee und hat sowohl rechts- als auch linksrheinisches Stadtgebiet. Mit 84 736 Einwohnerinnen und Einwohnern im Jahr 2021 ist Konstanz die – gemessen an der Einwohnerzahl – größte Stadt des Landkreises, gefolgt von Singen (Hohentwiel) mit 48 587 Einwohnerinnen und Einwohnern und Radolfzell am Bodensee (31 582 Einwohner/-innen). Die kleinste Gemeinde des Landkreises Konstanz ist Büsingen am Hochrhein, Ende 2021 lebten hier 1 548 Menschen. Der Landkreis Konstanz umfasst eine Fläche von knapp 818 km<sup>2</sup>, im Kreisvergleich liegt er bezogen auf seine Größe im Mittelfeld. Mit einer Bevölkerungsdichte von 352 Einwohner/-innen pro km<sup>2</sup> ist der Kreis vergleichsweise dicht besiedelt; in Baden-Württemberg insgesamt lebten auf 1 km<sup>2</sup> 312 Menschen (Tabelle 1).

### Der Landkreis Bodenseekreis

Der Bodenseekreis umfasst fünf Städte und 18 Gemeinden, die Zahl der Einwohnerinnen und Einwohner lag im Jahr 2021 bei 218 885. Der Verwaltungssitz liegt in Friedrichshafen, mit 61 561 Einwohnerinnen und Einwohnern gleichzeitig die größte Stadt des Landkreises. Friedrichshafen liegt am nördlichen Ufer des Bodensees. Es besteht eine Fährverbindung, die unter anderem die beiden großen Kreisstädte Konstanz und Friedrichshafen miteinander verbindet. Die kleinste Gemeinde des Bodenseekreises ist Stetten mit gerade einmal 1 046 Einwohnerinnen und Einwohnern. Der Bodenseekreis zählt mit einer Fläche von knapp 665 km<sup>2</sup> zu den flächenmäßig eher kleineren Kreisen des Landes. Die Bevölkerungsdichte lag im Jahr 2020 mit 329 Einwohner/-innen pro km<sup>2</sup> in etwa auf Landesniveau.

### Berücksichtigung im Landesentwicklungsplan 2002

Gemäß des Landesentwicklungsplanes<sup>4</sup> werden im Landkreis Konstanz fünf Städte und Gemeinden der Raumkategorie »Verdichtungsraum Bodenseeraum mit besonderer struktureller Prägung« zugeordnet. Es handelt sich hierbei um die Städte Konstanz, Singen (Hohentwiel) und Radolfzell sowie um die Gemeinden Allensbach und Rielasingen-Worblingen. Verdichtungsräume sind definiert als großflächige Gebiete mit stark überdurchschnittlicher Siedlungsverdichtung und intensiver innerer Verflechtung. Acht Städte und Gemeinden liegen in der sogenannten »Randzone um den Verdichtungsraum«, zwölf Städte und Gemeinden werden der Raumkategorie »Ländlicher Raum im engeren Sinn« mit unterdurchschnittlicher Siedlungsverdichtung und hohem Freiraumanteil zugeordnet.

Im Bodenseekreis spielt die Raumkategorie »Ländlicher Raum« eine noch stärkere Rolle: Der Großteil der Städte und Gemeinden im Bodenseekreis, nämlich insgesamt 14, werden dem »Ländlichen Raum im engeren Sinn« zugeordnet. Zum Verdichtungsraum »Bodenseeraum mit besonderer struktureller Prägung« zählen die Stadt Friedrichshafen und die Gemeinde Meckenbeuren, sieben Städte und Gemeinden liegen in der »Randzone um den Verdichtungsraum«. Für den Bodenseeraum werden im Landesentwicklungsplan wegen »seiner einzigartigen funktionalen Vielfalt als Siedlungs-, Wirtschafts- und Kulturraum und als Freizeit-, Erholungs- und Tourismusgebiet, wegen seiner Bedeutung als Ökosystem und seiner herausgehobenen Funktion für die Wasserwirtschaft«<sup>5</sup> besondere Entwicklungsaufgaben definiert, die im Landesentwicklungsplan im Detail nachzulesen sind. Unter anderem wird die »Fortführung und Intensivierung der grenzüberschreitenden Zusammenarbeit im Sinn des Bodenseeleitbilds und der Bodenseeaenda 21 der Internationalen Bodenseekonferenz« als Aufgabe genannt. In diesem Zusammenhang soll auf die Mitgliedschaft des Statistischen Landesamtes Baden-Württemberg in der Arbeitsgruppe »Statistikplattform Bodensee« der Internationalen Bodenseekonferenz<sup>6</sup> hingewiesen werden. Diese Arbeitsgruppe hat den Auftrag, statistische Kennzahlen verschiedener Themenbereiche zum grenzüberschreitenden Bodenseeraum zur Verfügung zu stellen (siehe auch i-Punkt).

## Im statistischen Porträt:

# Die Landkreise Konstanz und Bodenseekreis in Baden-Württemberg, Stand 12/2022 (2)

### Landwirtschaft in beiden Kreisen von großer Bedeutung

Die aktuellsten Ergebnisse der Flächenerhebung bestätigen die hohe Bedeutung der Landwirtschaft in den Kreisen Konstanz und insbesondere im Bodenseekreis. Im Jahr 2021 wurde im Landkreis Konstanz 48,7 % der gesamten Bodenfläche landwirtschaftlich genutzt, im Bodenseekreis waren es sogar 55 %. Für Baden-Württemberg insgesamt lag dieser Wert deutlich niedriger bei 44,9 %. Die Forstwirtschaft spielt in beiden Kreisen eine untergeordnete Rolle, der Anteil der bewaldeten Fläche lag jeweils deutlich unter dem landesdurchschnittlichen Wert (Kreis Konstanz 32,7 %; Bodenseekreis 27,8 %; Land: 37,8 %). Die Siedlungs- und Verkehrsfläche nahm im Kreis Konstanz 15,9 % der Bodenfläche ein, im Bodenseekreis 15,2 %. Auf Landesebene lag der Anteil der Siedlungs- und Verkehrsfläche bei 14,8 %.

### Bevölkerungsentwicklung von 1970 bis heute

Die Bevölkerung beider Kreise ist in den letzten 50 Jahren nahezu kontinuierlich gewachsen. Der Anstieg fiel in beiden Kreisen überdurchschnittlich stark aus, wengleich die Bevölkerung im Bodenseekreis noch stärker gewachsen ist als im Kreis Konstanz. Nach den Ergebnissen der Volkszählung 1970 lebten damals<sup>2</sup> im Kreis Konstanz 220 297 Personen, im Jahr 2021 waren es 288 097. Dies entspricht einem deutlichen Zuwachs von 30,8 %. Im Bodenseekreis wurden 1970 bei der Volkszählung 151 219 Einwohnerinnen und Einwohner gezählt, 2021 waren es bereits 218 885. Dies entspricht einem Plus von stolzen 44,7 %. Auf Landesebene nahm die Bevölkerung im gleichen Zeitraum deutlich weniger stark zu (+ 25,1 %). In den vergangenen 10 Jahren lagen die beiden Kreise hinsichtlich des Bevölkerungsanstiegs auf vergleichbarem und weiterhin überdurchschnittlichem Niveau. Seit 2011 hat die Bevölkerung im Kreis Konstanz um 7,4 %, im Bodenseekreis um 7 % zugenommen. Im Landesmittel wurde in den vergangenen 10 Jahren eine Zunahme von 5,8 % verzeichnet.

### Zur Altersstruktur

Das Durchschnittsalter der Bevölkerung lag im Jahr 2021 in Konstanz bei 44 Jahren, im Bodenseekreis waren die Menschen im Schnitt 45,3 Jahre alt. Das Durchschnittsalter für Baden-Württemberg betrug 43,8 Jahre; folglich ist die Bevölkerung in beiden Kreisen aktuell älter als im Landesdurchschnitt, im Bodenseekreis beträgt die Differenz sogar 1,5 Jahre. In den vergangenen 20 Jahren ist das Durchschnittsalter der Bevölkerung sowohl in den beiden Kreisen als auch auf Landesebene kräftig angestiegen, wengleich der Anstieg im Bodenseekreis überdurchschnittlich stark ausgefallen ist. Auf Landesebene lag das Durchschnittsalter im Jahr 2000 noch bei 40,2 Jahren, also fast 4 Jahre unter dem derzeitigen Durchschnittsalter. Im Landkreis Konstanz fiel der Anstieg im Durchschnittsalter über die letzten 20 Jahre etwas geringer aus: 2000 war die Bevölkerung im Schnitt 40,9 Jahre alt, also 3 Jahre jünger als heute. Im Bodenseekreis nahm das Durchschnittsalter ausgehend von 40,5 Jahren im Jahr 2000

bis heute um stolze 4,8 Jahre zu.

Bei einer Betrachtung nach Altersgruppen wird deutlich, dass insbesondere im Bodenseekreis überdurchschnittlich viele ältere Menschen leben. Der Anteil der Menschen ab 65 Jahren lag im Bodenseekreis im Jahr 2021 bei immerhin 23,3 %. Zum Vergleich: Im Kreis Konstanz fielen 21,6 % der Bevölkerung in die Altersgruppe 65 Jahre und älter, auf Landesebene 20,8 %. Ein Grund für den hohen Anteil Älterer im Bodenseekreis dürfte sein, dass der Kreis direkt am See ein attraktiver Wohnort für Ältere nach dem Berufsleben darstellt.

Im Kreis Konstanz hingegen ist die Altersgruppe von 18 bis unter 25 Jahren vergleichsweise stark vertreten: Im Jahr 2021 waren 9,2 % der Gesamtbevölkerung des Kreises zwischen 18 und 24 Jahre alt. Hier dürften die zahlreichen Studierenden im Kreis und insbesondere in der Universitätsstadt Konstanz ins Gewicht fallen. Im Bodenseekreis hingegen lag der Anteil dieser Altersgruppe bei 7,1 % und damit unter dem Wert auf Landesebene (7,8 %) (Schaubild 2).

### Ergebnisse der regionalisierten Bevölkerungsvorausberechnung

Die Bevölkerungsentwicklung wird durch Geburten und Sterbefälle sowie durch Wanderungsbewegungen bestimmt. Unter Berücksichtigung der Bevölkerungsbewegungen der vergangenen Jahre wurde eine Bevölkerungsvorausberechnung erstellt, welche mögliche zukünftige Entwicklungen der Bevölkerungszahl aufzeigt. Die aktuelle Bevölkerungsvorausberechnung basiert auf den Zahlen der Bevölkerungsfortschreibung zum 31. Dezember 2020 (Schaubild 3).

Für den Landkreis Konstanz wurde berechnet, dass die Bevölkerung ausgehend von 286 876 Personen im Jahr 2020 auf knapp 293 700 im Jahr 2040 steigen wird.<sup>8</sup> Dies entspricht einer möglichen Zunahme von 2,4 %. Im Bodenseekreis wird die Bevölkerung von 17 901 Personen im Jahr 2020 voraussichtlich auf knapp 220 400 im Jahr 2040 zunehmen (+ 1,1 %). Für die Gesamtbevölkerung Baden-Württembergs wurde ausgehend von 2020 bis zum Jahr 2040 ein Zuwachs der Bevölkerung von 2,9 % berechnet; folglich fällt der erwartete Anstieg der Bevölkerung in den beiden betrachteten Kreisen unterdurchschnittlich aus. Im Kreisvergleich liegt der Bodenseekreis hinsichtlich des vorausgerechneten Bevölkerungszuwachses bis 2040 an drittletzter Stelle vor den beiden Stadtkreisen Karlsruhe (+ 1 %) und Baden-Baden (+ 0,1 %), der Landkreis Konstanz befindet sich im unteren Mittelfeld. Vor dem Hintergrund des stetigen Bevölkerungsanstiegs in den beiden Kreisen in den vergangenen Jahren kann dieses Ergebnis der Vorausberechnung auf den ersten Blick durchaus verwundern. In diesem Zusammenhang sei jedoch auf die Einschränkungen einer regionalisierten Bevölkerungsvorausberechnung hingewiesen.<sup>9</sup> Bei der vorliegenden Vorausberechnung handelt es sich um eine Status-quo-Rechnung. Das heißt, dass die Entwicklungen eines vorab festgelegten Stützzeitraums in die Zukunft fortgeschrieben werden. Bei dieser Vorausberechnung umfasst der Stützzeitraum die Jahre 2017 bis 2020. Im Jahr 2020 hatte die Coronapandemie mit den damals geltenden Maßnahmen unter anderem großen Einfluss auf das Wanderungsgeschehen. So fanden zu dieser Zeit deutlich weniger

## Im statistischen Porträt:

# Die Landkreise Konstanz und Bodenseekreis in Baden-Württemberg, Stand 12/2022 (3)

Im Bodenseekreis lag die Zahl der Arbeitslosen 2021 wesentlich niedriger bei 3 476, die Arbeitslosenquote betrug 2,8 %. Der Bodenseekreis ist damit einer der Kreise mit den niedrigsten Arbeitslosenquoten im Land. Nur in den Kreisen Alb-Donau-Kreis (2,7 %) und Biberach (2,5 %) fiel die Arbeitslosenquote noch niedriger aus. Die Entwicklung der Arbeitslosenquote über einen längeren Zeitraum veranschaulicht Schaubild 6.

Infolge der globalen Finanz- und Wirtschaftskrise der Jahre 2008 und 2009 wurde der in der Mitte der 2000er-Jahre zunächst vorherrschende sinkende Trend der Arbeitslosenquoten unterbrochen. Von 2008 auf 2009 stiegen die Arbeitslosenquoten sowohl auf Landes- als auch auf Kreisebene stark an: Im Kreis Konstanz nahm die Arbeitslosenquote von 4,5 % auf 5,3 % zu, im Bodenseekreis von 3,4 % auf 4,1 %. Der Landeswert stieg von 4,1 % auf 5,1 %. Die Erholung des Arbeitsmarktes setzte bereits ab 2010/2011 ein, der Trend sinkender Arbeitslosenquoten setzte sich dann weiter fort. Bedingt durch die Coronapandemie stieg die Arbeitslosigkeit von 2019 auf 2020 erneut stark an, wenngleich sowohl in den Kreisen Konstanz und Bodenseekreis als auch auf Landesebene die Werte des Krisenjahres 2009 nicht erreicht wurden. Im Jahr der Pandemie 2020 lag die Arbeitslosenquote im Kreis Konstanz bei 4,2 %, im Bodenseekreis bei 3,1 % (Land: 4,1 %).

### Studieren in den Kreisen Konstanz und Bodenseekreis

Der Landkreis Konstanz verfügt über ein vielfältiges Studienangebot. Es gibt drei Hochschulen im Kreis, die allesamt ihren Sitz in der Stadt Konstanz haben. Es handelt sich hierbei um die Hochschule Konstanz Technik, Wirtschaft und Gestaltung (HTWG Konstanz), die Hochschule Allensbach sowie die Universität Konstanz. Die HTWG ist eine Fachhochschule mit technisch-wirtschaftlichem Schwerpunkt und verfügt zudem über ein Promotionsprogramm. Im Wintersemester 2021/22 waren 4 650 Studierende an der HTWG eingeschrieben.<sup>13</sup> Die Hochschule Allensbach besuchten im Wintersemester 2021/22 498 Studierende. Es handelt sich hierbei um eine Privathochschule, die Bachelor- und Masterstudiengänge im Bereich der Wirtschaftswissenschaften anbietet. Ein großer Teil der Studierenden im Kreis Konstanz ist an der Universität Konstanz eingeschrieben. 10 908 Studierende wurden dort im Wintersemester 2021/22 in den Bereichen Mathematik und Naturwissenschaften, Geisteswissenschaften, Politik, Recht und Wirtschaft unterrichtet.

Der Bodenseekreis ist Standort zweier Hochschulen, und zwar der DHBW Ravensburg/Campus Friedrichshafen sowie der Privathochschule Zeppelin Universität, ebenfalls mit Sitz in Friedrichshafen. Die DHBW bietet Bachelorstudiengänge mit den Schwerpunkten Wirtschaft, Technik und Sozialwesen an. Im Wintersemester waren 1 440 Studierende immatrikuliert. An der Zeppelin Universität studierten im vergangenen Wintersemester 763 Studierende in den Bachelor- und Masterprogrammen der Fachbereiche Wirtschaft, Kultur und Politik oder nahmen die Möglichkeit einer Promotion wahr.

### Anbau von Sonderkulturen – Obst, Wein und Gemüse

Durch das milde und sommerwarme Klima im Bodenseebecken wird die Anlage von Sonderkulturen begünstigt.<sup>14</sup> Zu den Sonderkulturen zählen unter anderem Obst und Weinreben, da sie besondere Bedingungen an Boden, Klima und Pflege stellen und daher nicht überall angebaut werden können. Der Obst- und Weinbau wird intensiv im Bodenseekreis betrieben, aber auch im Landkreis Konstanz finden sich Obstbauflächen; der Weinbau spielt im Kreis Konstanz hingegen eine vergleichsweise geringe Rolle. Erwähnenswert ist an dieser Stelle die Insel Reichenau. Auf der Insel, die zum Landkreis Konstanz gehört, wird Gemüse erzeugt; die überwiegend familiengeführten Betriebe sind genossenschaftlich organisiert.<sup>15</sup> Laut Genossenschaft werden auf der Insel ca. 80 Hektar (ha) Freilandfläche und 40 ha Gewächshäuser bewirtschaftet.

### Obstanbau ...

Im Bodenseekreis wird auf einer Fläche von 6 679 ha Baumobst angebaut; somit liegen ganze 37,9 % der gesamten Baumobstfläche Baden-Württembergs im Bodenseekreis (Tabelle 2). Beim Anbau überwiegen die Äpfel gegenüber Birnen und Steinobst. So wurden im Jahr 2021 im Kreis auf einer Fläche von 5 754 ha Äpfel angebaut, der Großteil hiervon als Tafelobst (5 065 ha bzw. 88 %). Birnenbäume stehen auf einer Fläche von 263 ha. Pflaumen- und Zwetschgenbäume nehmen im Bodenseekreis eine Fläche von 280 ha ein, Süßkirschen werden auf 252 ha angebaut. Obgleich der Sauerkirschen-Anbau eine kleinere Rolle spielt, befindet sich mit einer Fläche von 84 ha doch immerhin 35,3 % der gesamten Anbaufläche dieses Steinobsts im Bodenseekreis.

Neben dem Baumobst werden im Bodenseekreis auch Strauchbeeren angebaut. Im Jahr 2021 wuchsen dort auf einer Fläche von 135 ha Strauchbeeren heran; das entspricht 9 % der gesamten Anbaufläche Baden-Württembergs. Zu einem großen Teil handelt es sich hierbei um schwarze, rote und weiße Johannisbeeren (56 ha) sowie um Himbeeren (11 ha).

Im Landkreis Konstanz hat der Obstanbau eine weniger starke Bedeutung. Hier stehen auf 875 ha Obstbäume, das entspricht einem Anteil an der Baumobstfläche Baden-Württembergs in Höhe von 5 %. Strauchbeeren werden auf 18 ha angebaut, was einem Anteil an der gesamten Anbaufläche des Landes von 1,2 % entspricht.

### ... und Weinbau

Im Bodenseekreis spielt neben dem Obstanbau auch der Weinbau eine wichtige Rolle. Im Jahr 2021 wurden im Bodenseekreis auf einer Fläche von insgesamt 544 ha Keltertrauben angebaut. Mit einem Anteil von 62,7 % wuchsen überwiegend weiße Rebsorten heran; rote Rebsorten wurden auf 37,5 % der Fläche angebaut.

Die bedeutendsten Weinbaugemeinden im Bodenseekreis, gemessen an der mit Keltertrauben bestockten Rebfläche, sind Meersburg und Hagnau am Bodensee. In Meersburg wuchsen 2021 auf einer Fläche von 115 ha Keltertrauben heran, die anbaustärksten Rebsorten waren der Blaue Spätburgunder (46 ha) sowie Müller-Thurgau (27 ha).

## Im statistischen Porträt:

# Die Landkreise Konstanz und Bodenseekreis in Baden-Württemberg, Stand 12/2022 (4)

In der Gemeinde Hagnau wurde auf einer Fläche von 108 ha Weinbau betrieben. Die anbaustärksten Rebsorten waren auch hier der Blaue Spätburgunder auf 37 ha sowie Müller-Thurgau auf 35 ha. Weintrauben der Sorte Müller-Thurgau werden zu süffigen Weißweinen ausgebaut, Spätburgunder-Trauben zu kräftigen Rotweinen.

### Beliebtes Reiseziel in Baden-Württemberg

Der Bodenseeraum erfreut sich großer Beliebtheit als Reiseziel. Im Jahr 2021 besuchten 622 201 Gäste den Landkreis Konstanz, diese buchten fast 2,2 Mill. Übernachtungen. Im Durchschnitt blieben die Gäste 3,5 Tage im Kreis. Im Bodenseekreis wurden 658 178 Gästeankünfte registriert, die Zahl der Übernachtungen lag bei 2,4 Mill. Die durchschnittliche Verweildauer betrug im Bodenseekreis 3,7 Tage. Damit lag die durchschnittliche Verweildauer beider Kreise über dem Landesdurchschnitt von 3 Tagen.

Im Kreisvergleich wird deutlich, welcher hohen Stellenwert der Tourismus in den beiden Kreisen innehat. Bezogen auf die Gästeübernachtungen im Jahr 2021 rangierte der Landkreis Konstanz im Kreisvergleich auf Rang 5, der Bodenseekreis auf Rang 3. Mehr Gästeübernachtungen als im Bodenseekreis wurden 2021 nur im Schwarzwald verzeichnet: Im Ortenaukreis gab es 2021 knapp 2,9 Mill. Übernachtungen, im Landkreis Breisgau-Hochschwarzwald annähernd 3,4 Mill.

Unterschiede zwischen den beiden Kreisen bestehen unter anderem hinsichtlich der vorherrschenden Betriebsarten. Im Landkreis Konstanz sind vor allem die Hotels und die Hotels garnis<sup>16</sup> von Bedeutung. Im Landkreis Konstanz wurden im Jahr 2021 25,7 % der Beherbergungsbetriebe als Hotels (Land: 26,6 %) sowie 20,3 % als Hotels garnis (Land: 15,4 %) geführt. Hotels und insbesondere Hotel garnis finden sich eher in größeren Städten und weniger in ländlich geprägten Gebieten. 14,9 % der Betriebe im Kreis Konstanz waren Ferienhäuser, Ferienwohnungen und Feriencentren (Land: 13,8 %). Im Bodenseekreis hingegen lag der Anteil der Ferienhäuser und -wohnungen an allen Betrieben mit 25,3 % deutlich über dem landesdurchschnittlichen Wert. 23,5 % aller Betriebe waren Hotels, 17,5 % Gasthöfe. Der Anteil von Hotels garnis an allen Betrieben hingegen fiel mit 15,9 % deutlich niedriger aus als im Kreis Konstanz. Nicht unerwähnt bleiben können die Auswirkungen der Coronapandemie auf die Tourismusbranche. Nachdem die Gäste- und Übernachtungszahlen in den vergangenen Jahren im ganzen Land nahezu stetig gestiegen waren, führte die Coronapandemie zu einem deutlichen Einbruch in der Tourismusbranche.<sup>17</sup> Infolge der Pandemie waren die Gästeankünfte und Übernachtungen im ganzen Land zurückgegangen. Ein Vergleich des Vorkrisenjahres 2019 mit den aktuellen Zahlen 2021 zeigt, dass sich die Tourismusbranche auch im 2. Coronajahr noch nicht wieder vollständig erholt hat. Im Jahr 2019 hatten in Baden-Württemberg knapp 23,3 Mill. Gäste fast 57,2 Mill. Übernachtungen gebucht. Im Jahr 2021 waren es mit knapp 12 Mill. Gästen (- 48,5 %) bzw. rund 35,6 Mill. Übernachtungen (- 37,7 %) deutlich weniger als noch 2019.

Auch in den Kreisen Konstanz und Bodenseekreis hat die Coronapandemie zu einem Einbruch bei den Gäste- und Übernachtungszahlen geführt, wenngleich dieser weniger stark ausgefallen ist als auf Landesebene. Im Kreis Konstanz lag die Zahl der Gästeankünfte im Jahr 2021 um 35,8 % unter dem Wert des Jahres 2019, die der Übernachtungen um 20,9 %. Im Bodenseekreis gingen die Gästeankünfte gegenüber 2019 um 39,8 % und die Übernachtungen um 25,2 % zurück. Im Kreisvergleich ist der Kreis Konstanz damit der Kreis mit den geringsten Einbußen bei den Übernachtungen, gefolgt vom Bodenseekreis.

Bei einer Betrachtung der Übernachtungszahlen nach Monaten fällt auf, dass in den Monaten August, September und Oktober 2021 die Werte des Vorkrisenjahres 2019 nicht nur erreicht, sondern sogar übertroffen wurden. In den restlichen Monaten des Jahres 2021 wurden die Übernachtungszahlen des Jahres 2019 noch nicht wieder erreicht. Im Landesdurchschnitt lagen die Übernachtungszahlen des Jahres 2021 noch in allen Monaten unter denen von 2019 (Schaubild 7).

Diese unterdurchschnittlichen Rückgänge in den beiden Kreisen bei den Gäste- und Übernachtungszahlen bzw. die positive Entwicklung der Übernachtungen in den Monaten August bis Oktober 2021 sind darauf zurückzuführen, dass auch während der Coronapandemie im privaten Bereich Urlaubsreisen, und zwar verstärkt im Inland, unternommen wurden. Im geschäftlichen Bereich hingegen wurde deutlich weniger verreist, Besprechungen vielmehr in digitaler Form, beispielsweise als Audio- und Videokonferenzen, abgehalten. Dies hatte zur Folge, dass die Gäste und Übernachtungszahlen infolge der Pandemie insbesondere in den Stadtkreisen stark eingebrochen sind, wohingegen die Rückgänge in den Urlaubsgebieten Baden-Württembergs weniger stark ausgefallen sind.

### Fazit

Die beiden Kreise Konstanz und Bodenseekreis mit ihrer Lage direkt am Bodensee sind ein attraktiver Lebens- und Wirtschaftsraum. In den vergangenen 50 Jahren ist die Bevölkerung beider Kreise überdurchschnittlich stark gestiegen. Nach den Ergebnissen der aktuellen regionalisierten Bevölkerungsvorausberechnung wird sich dieser Anstieg auch in Zukunft fortsetzen. Während der Landkreis Bodenseekreis insbesondere für ältere Menschen als Wohnort attraktiv ist, zieht es die Jüngeren zum Studieren in den Landkreis Konstanz. Die Universitätsstadt Konstanz bietet den Studierenden ein breites Studienangebot vieler unterschiedlicher Fachrichtungen.

Beide Landkreise sind wirtschaftlich stark aufgestellt. In den vergangenen 20 Jahren hat das BIP beider Kreise überdurchschnittlich zugenommen. Während im Kreis Konstanz insbesondere die Dienstleistungsbereiche für die erwirtschaftete Bruttowertschöpfung von Bedeutung sind, ist es im Bodenseekreis das Produzierende Gewerbe. Zahlreiche international bekannte Unternehmen haben ihren Sitz im Bodenseekreis. Die Arbeitslosenquote im Bodenseekreis liegt bereits seit vielen Jahren stets unter dem landesdurchschnittlichen Wert.

## Im statistischen Porträt:

# Die Landkreise Konstanz und Bodenseekreis in Baden-Württemberg, Stand 12/2022 (5)

Die Landschaft beider Kreise ist über weite Teile geprägt von Baumobstflächen, Flächen für den Anbau von Strauchbeeren sowie von Weinbergen. Das milde und im Sommer sehr warme Klima begünstigt den Anbau von Sonderkulturen. Sicherlich ist die abwechslungsreiche Landschaft mit ein Grund für die große Beliebtheit beider Kreise als Reiseziel.

**1**Der Landkreis Konstanz gehört zu den Naturräumen »Südwestliches Mittelgebirge/Stufenland« sowie »Südliches Alpenvorland« und »Bayrisches Alpenvorland«. Der Bodenseekreis liegt komplett im Naturraum »Südliches Alpenvorland«; Naturräume 2. Ordnung.

**2**Datenquelle: Internationale Gewässerschutzkommission für den Bodensee; siehe <https://www.igkb.org/der-bodensee/der-see/> (Abruf: 23.05.2022).

**3**Weitere Informationen hierzu sind im Seespiegel Nr. 7, 6/98 zu finden: [https://www.igkb.org/fileadmin/user\\_upload/dokumente/seespiegel/Seespiegel-07.pdf](https://www.igkb.org/fileadmin/user_upload/dokumente/seespiegel/Seespiegel-07.pdf) (Abruf: 17.05.2022).

**4**Der derzeit gültige Landesentwicklungsplan aus dem Jahr 2002 kann auf der Homepage des Ministeriums für Landentwicklung und Wohnen Baden-Württemberg heruntergeladen werden: <https://mlw.baden-wuerttemberg.de/de/service/publikation/did/landesentwicklungsplan-1/> (Abruf: 28.06.2022). Die baden-württembergische Landesregierung plant, den Landesentwicklungsplan neu aufzustellen.

**5**Siehe Landesentwicklungsplan 2002, Kapitel 6.2.4, S. 49 ff.

**6**Weitere Informationen finden Sie auf der Homepage der Arbeitsgruppe »Statistikplattform Bodensee«: <https://www.statistik-bodensee.org/> (Abruf: 28.06.2022).

**7**Jeweils heutiger Gebietsstand.

**8**2020: Bevölkerungsfortschreibung zum 31.12.; restliche Jahre: Ergebnisse der oberen Variante der regionalisierten Bevölkerungsvorausberechnung Basis 2020.

**9**Siehe Glück, Elisabeth: Einschränkungen und Chancen einer regionalisierten Vorausberechnung, in: Statistisches Monatsheft Baden-Württemberg 6+7/2022, sowie Methodik der regionalisierten Bevölkerungsvorausberechnung Basis 2020, <https://www.statistik-bw.de/BevoelkGebiet/Vorausrechnung/Methode.jsp> (Abruf: 27.09.2022).

**10**Das Bruttoinlandprodukt, kurz BIP, beschreibt den Wert aller innerhalb eines Jahres in einem bestimmten Wirtschaftsgebiet produzierten Waren und Dienstleistungen, abzüglich der bei der Produktion verbrauchten Güter. Bruttoinlandsprodukt zu Marktpreisen. Berechnungsstand November 2021. Datenquelle: Arbeitskreis »Volkswirtschaftliche Gesamtrechnungen der Länder«.

**11**Siehe Pressemitteilung 193/2022 vom 28.07.2022: Regionale Wirtschaftsleistung sinkt im Corona-Jahr 2020 in fast allen Stadt- und Landkreisen, <https://www.statistik-bw.de/Presse/Pressemitteilungen/2022193> (Abruf: 28.09.2022).

**12**Die Bruttowertschöpfung gibt den Wert der wirtschaftlichen Leistung für die einzelnen Wirtschaftsbereiche an und umfasst somit grundsätzlich alle entgeltlich erzeugten Waren und Dienstleistungen.

**13**Datenquelle: Studierendenstatistik.

**14**Siehe Pressemitteilung 205/2022 vom 08.08.2022: Äpfel dominieren den Obstanbau in Baden-Württemberg, <https://www.statistik-bw.de/Presse/Pressemitteilungen/2022205> (Abruf: 28.09.2022).

**15**<https://www.reichenaugemuese.de/Genossenschaft/> (Abruf: 23.08.2022)

**16**Hotels garnis verfügen im Gegensatz zu den Hotels nur über ein Frühstücksangebot ohne Restaurantbetrieb.

**17**Siehe Hin, Monika: Situation der Tourismusbranche in Baden-Württemberg im Coronajahr 2021 – Vergleich mit dem Vorkrisenjahr 2019, in: Statistisches Monatsheft Baden-Württemberg 5/2022.

### Der Bodensee in Zahlen<sup>1</sup>:

- Gesamte Uferlänge: 273 km
- Uferlänge in Baden-Württemberg: 155 km
- Oberfläche gesamt: 536 km<sup>2</sup>
- Längste Stelle: 63 km
- Breiteste Stelle: 14 km
- Tiefste Stelle: 251 m
- Rauminhalt: 48 km<sup>3</sup>
- Meereshöhe über Normal Null: 395 m

Das Statistische Landesamt Baden-Württemberg ist Mitglied der Arbeitsgruppe Statistikplattform Bodensee der Internationalen Bodenseekonferenz (IBK). Die Internationale Bodenseekonferenz ist ein Zusammenschluss der an den Bodensee angrenzenden Länder und Kantone Baden-Württemberg, Schaffhausen, Zürich, Thurgau, St. Gallen, Appenzell Ausserrhoden, Appenzell Innerrhoden, Fürstentum Liechtenstein, Vorarlberg und Bayern.

Im Rahmen der Arbeitsgruppe werden Daten rund um die Bodenseeregion zusammengetragen und in regelmäßigen Abständen veröffentlicht. Auf baden-württembergischem Staatsgebiet gehören (im Uhrzeigersinn) die Landkreise Sigmaringen, Ravensburg, Bodenseekreis und Konstanz zur Bodenseeregion. Informationen über dieses Projekt sind auf der Homepage der Statistikplattform Bodensee zu finden: <https://www.statistik-bodensee.org/> (Abruf: 28.06.2022).

Quelle: Stat. LA BW - Im statistischen Porträt: Die Landkreise Konstanz und Bodenseekreis, Stat. Monatsheft 11 + 12, 2022

PDF-Version des kompletten Aufsatzes mit Tabellen, Grafiken und Schaubildern (1.726,0 KB, nicht barrierefrei) von Simone Ballreich

# Im statistischen Porträt:

## Die Landkreise Konstanz und Bodenseekreis in Baden-Württemberg, Stand 12/2022 (6)

### S1 Lage der Landkreise Konstanz und Bodenseekreis



# Im statistischen Porträt:

## Die Landkreise Konstanz und Bodenseekreis in Baden-Württemberg, Stand 12/2022 (7)

T1

### Ausgewählte Daten zu den Landkreisen Konstanz und Bodenseekreis und zu Baden-Württemberg

Merkmale/Indikator	Einheit	Landkreis Konstanz	Landkreis Bodenseekreis	Land
<b>Fläche<sup>1)</sup></b>				
Bodenfläche insgesamt am 31. Dezember 2021	ha	81 798	66 477	3 574 785
Siedlungs- und Verkehrsfläche am 31. Dezember 2021	%	15,9	15,2	14,8
Wald am 31. Dezember 2021	%	32,7	27,8	37,8
Landwirtschaft am 31. Dezember 2021	%	48,7	55,0	44,9
<b>Bevölkerung</b>				
Bevölkerung am 31. Dezember 2021	Anzahl	288 097	218 885	11 124 642
Ausländeranteil am 31. Dezember 2021	%	16,0	14,3	16,4
Durchschnittsalter Ende 2021	Jahre	44,0	45,3	43,8
Geburtenüberschuss/defizit je 1 000 Einw. 2011–2021	Anzahl	-1,2	-0,9	-0,5
Bevölkerungsdichte am 31. Dezember 2021	Einwohner/km <sup>2</sup>	352	329	312
<b>Weiterführende Schulen</b>				
Übergänge auf Werkreal-/Hauptschulen 2021/22	%	7,1	7,5	5,7
Übergänge auf Realschulen 2021/22	%	29,6	32,4	33,6
Übergänge auf Gymnasien 2021/22	%	40,4	42,2	44,1
Übergänge auf Gemeinschaftsschulen 2021/22	%	19,9	16,1	13,4
<b>Beschäftigte am Arbeitsort</b>				
Sozialversicherungspflichtig Beschäftigte <sup>2)</sup> je 1 000 Einw. 2021	Anzahl	366	433	430
Beschäftigte im Produzierenden Gewerbe 2021 <sup>2)</sup>	%	28,1	44,5	35,0
Beschäftigte im Handel, Verkehr und Gastgewerbe 2021 <sup>2)</sup>	%	24,4	17,3	19,9
Beschäftigte im sonstigen Dienstleistungsbereich 2021 <sup>2)</sup>	%	46,4	37,2	44,6
<b>Verkehr</b>				
Pkw je 1 000 Einw. 2022	Anzahl	571	645	615
Pkw-Anteil am Kfz-Bestand 2022	%	80,4	77,8	81,1
<b>Tourismus</b>				
Ankünfte von Gästen insgesamt je 1 000 Einw. 2021	Anzahl	2 169	3 021	1 080
Ankünfte von Auslandsgästen je 1 000 Einw. 2021	Anzahl	233	266	172
Übernachtungen von Gästen insgesamt je 1 000 Einw. 2021	Anzahl	7 537	11 034	3 208
Übernachtungen von Auslandsgästen je 1 000 Einw. 2021	Anzahl	587	803	430
<b>Wohnen</b>				
Anteil Einfamilienhäuser an Wohngebäuden 2021	%	57,0	58,4	61,2
Wohnfläche je Einwohner/-in 2021	m <sup>2</sup>	47	49	47
<b>Wasserwirtschaft</b>				
Trinkwasserverbrauch je Einwohner/-in 2019	Liter/Tag	122	137	125
Trinkwasserpreis 2022	EUR/m <sup>3</sup>	2,14	1,84	2,33
<b>Gemeindefinanzen</b>				
Steuerkraftmesszahl je Einwohner/-in 2021	EUR	1 156	1 249	1 259
Steuerkraftsumme je Einwohner/-in 2021	EUR	1 587	1 513	1 744
Schuldenstand (Kernhaushalt, Eigenbetriebe) je Einwohner/-in 2021	EUR	886	856	1 108

1) Flächennutzungsart in ALKIS Nomenklatur. – 2) Datenquelle: Bundesagentur für Arbeit.

Quelle: Stat. LA BW - Im statistischen Porträt: Die Landkreise Konstanz und Bodenseekreis, Stat. Monatsheft 11 + 12, 2022

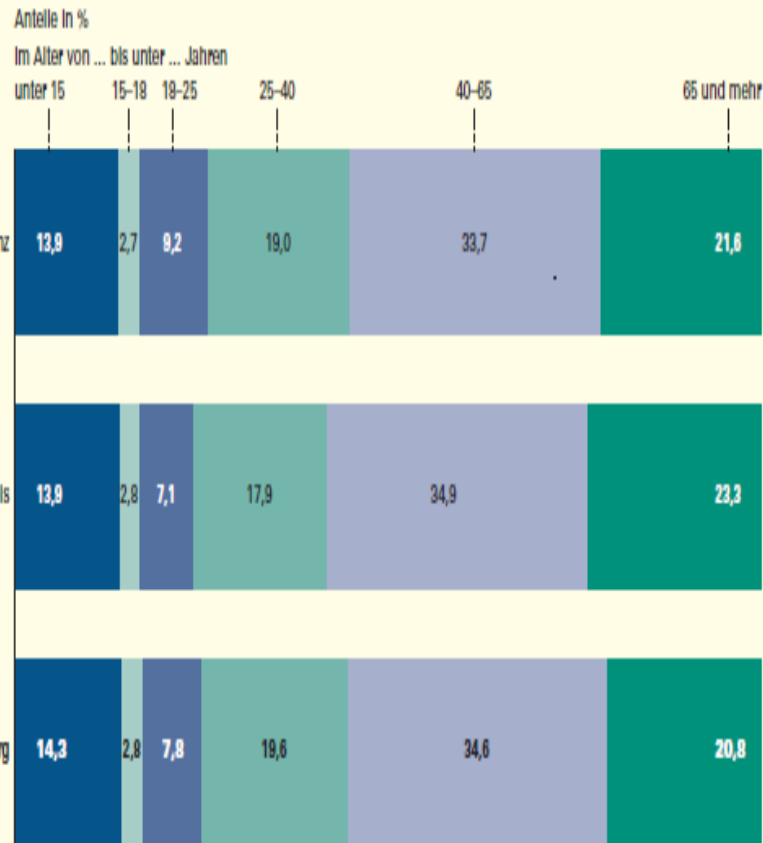
PDF-Version des kompletten Aufsatzes mit Tabellen, Grafiken und Schaubildern (1.726,0 KB, nicht barrierefrei) von Simone Ballreich

# Im statistischen Porträt:

## Die Landkreise Konstanz und Bodenseekreis in Baden-Württemberg, Stand 12/2022 (8)

S2

Bevölkerung in den Landkreisen Konstanz und Bodenseekreis sowie in Baden-Württemberg 2021 nach Altersgruppen



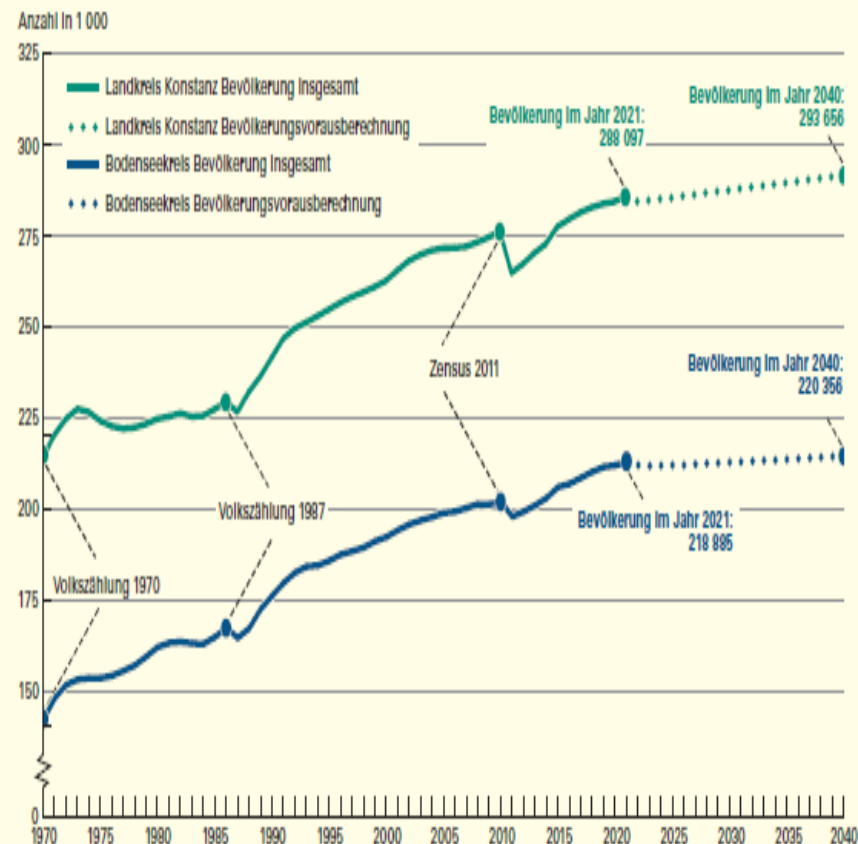
Datenquelle: Bevölkerungsfortschreibung.

Statistisches Landesamt Baden-Württemberg

025 22

S3

Bevölkerungsentwicklung in den Landkreisen Konstanz und Bodenseekreis seit 1970 und Vorausberechnungen bis 2040



Datenquellen: Volkszählungen 1970, 1987, Zensus 2011; Bevölkerungsfortschreibungen zum 31.12. des jeweiligen Jahres; ab 2021 zusätzlich Ergebnisse der oberen Variante der regionalisierten Bevölkerungsvorausberechnung Basis 2020.

Statistisches Landesamt Baden-Württemberg

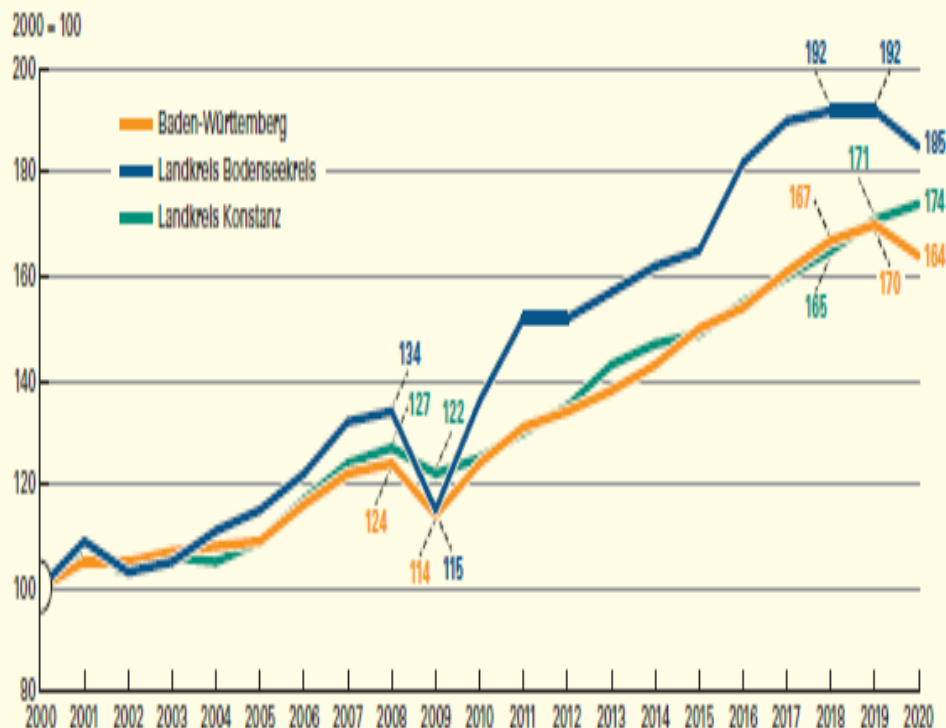
026 22

# Im statistischen Porträt:

## Die Landkreise Konstanz und Bodenseekreis in Baden-Württemberg, Stand 12/2022 (9)

S4

Entwicklung des indexierten BIP in den Kreisen Konstanz und Bodenseekreis sowie Baden-Württemberg 2000 bis 2020



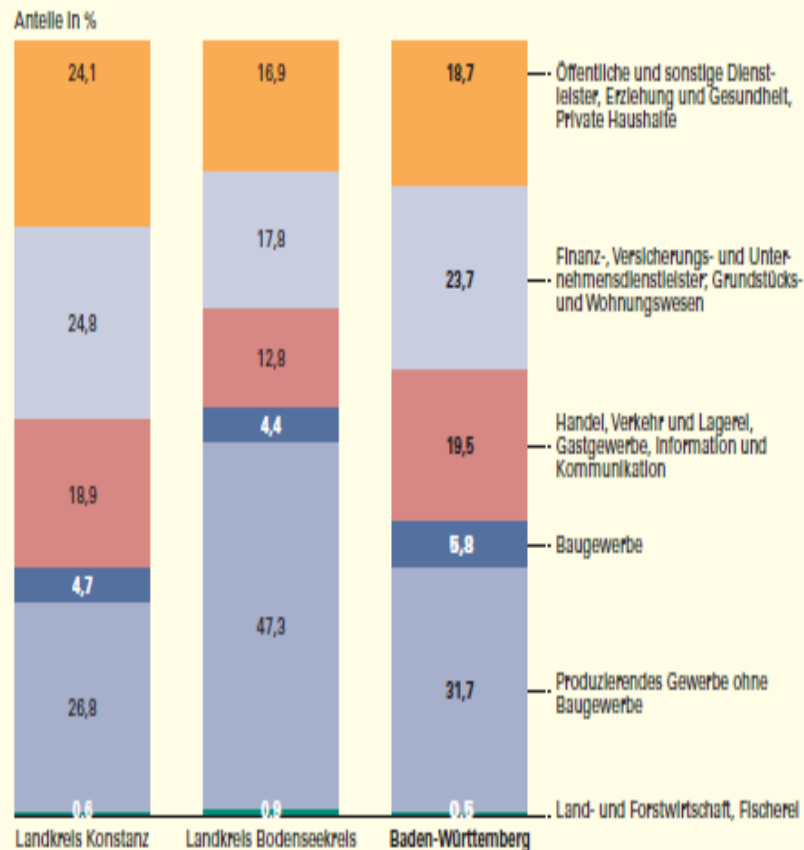
Datenquelle: Arbeitskreis Volkswirtschaftliche Gesamtrechnungen der Länder (VGRdL), Berechnungsstand November 2021.

Statistisches Landesamt Baden-Württemberg

037 22

S5

Anteile der Wirtschaftsbereiche an der Bruttowertschöpfung in den Landkreisen Konstanz und Bodenseekreis sowie in Baden-Württemberg 2020



Datenquelle: Arbeitskreis Volkswirtschaftliche Gesamtrechnungen der Länder (VGRdL), Berechnungsstand November 2021.

Statistisches Landesamt Baden-Württemberg

038 22

# Landkreis Konstanz (10)

Der Landkreis Konstanz ist ein Landkreis im Süden von Baden-Württemberg, der an den Bodensee und die Schweiz grenzt. Er hat 25 Gemeinden, davon sieben Städte. Die größte Stadt ist Konstanz, die auch die Kreisstadt ist. Die kleinste Gemeinde ist Volkertshausen. Hier ist eine Liste der Gemeinden im Landkreis Konstanz mit ihrer Einwohnerzahl und ihrer Fläche, sortiert nach der Rangfolge der Einwohnerzahl <sup>1</sup>:

## Tabelle

Gemeinde	Einwohner	Fläche (km <sup>2</sup> )
Konstanz	85.859	55,65
Singen (Hohentwiel)	49.441	61,75
Radolfzell am Bodensee	32.043	58,64
Stockach	17.527	69,75
Engen	11.030	70,53
Rielasingen-Worblingen	11.013	14,24
Gottmadingen	10.584	20,94
Hilzingen	8.795	28,97
Allensbach	7.321	34,02
Gailingen am Hochrhein	6.057	12,03
Reichenau	5.433	15,46
Steißlingen	4.823	18,67
Tengen	4.601	61,98
Eigeltingen	3.674	31,29
Gaienhofen	3.342	14,06
Öhningen	3.312	22,01
Moos	3.282	13,98
Aach	2.296	10,69
Mühlingen	2.234	24,86
Hohenfels	2.063	24,77
Orsingen-Nenzingen	2.042	16,67
Mühlhausen-Ehingen	1.978	13,76
Bodman-Ludwigshafen	1.953	12,36
Büsingen am Hochrhein	1.449	7,62
Volkertshausen	1.413	5,15

Der Landkreis Konstanz hat insgesamt 292.568 Einwohner und eine Fläche von 817,97 km<sup>2</sup> <sup>1</sup>.

Der Landrat des Landkreises Konstanz ist Zeno Danner <sup>1,2</sup>. Er ist seit dem 1. Mai 2019 im Amt und wurde vom Kreistag für die Dauer von acht Jahren gewählt <sup>1</sup>.

Er ist der gesetzliche Vertreter des Landkreises, Vorsitzender des Kreistags und seiner Ausschüsse sowie Leiter des Landratsamtes <sup>1</sup>. Sein ständiger allgemeiner Stellvertreter als Leiter der Behörde ist der Erste Landesbeamte Philipp Gärtner <sup>1</sup>.

Zeno Danner ist parteilos und wurde 1978 in Konstanz geboren <sup>2,3</sup>. Er hat unter anderem folgende Aufgaben und Funktionen <sup>1</sup>:

Aufsichtsratsvorsitzender des Gesundheitsverbands Landkreis Konstanz gGmbH; Vorsitzender des Gesellschafterausschusses der Bodensee Standortmarketing GmbH;

Vorsitzender der Gesellschafterversammlung der Energieagentur Kreis Konstanz GmbH; Vorsitzender des Vorstandes der Kunststiftung Landkreis Konstanz

Weitere Informationen: [1 Irkn.de](http://1 Irkn.de); [2 Irkn.de](http://2 Irkn.de); [3 de.wikipedia.org](http://3 de.wikipedia.org)

**Weitere Informationen:** [1 de.wikipedia.org](http://1 de.wikipedia.org); [2 Irkn.de](http://2 Irkn.de); [3 de.wikipedia.org](http://3 de.wikipedia.org)

Quelle: Microsoft BING Chat mit GPT 4 (KI), 12/2023

**Wissenswertes  
zur internationalen Bodensee-Region**

# Die internationale Bodenseeregion in Zahlen 2025 (1)



## Die internationale Bodensee-region in Zahlen 2025

[www.statistik-bodensee.org](http://www.statistik-bodensee.org)

IBK | grenzenlos | kreativ | vernetzt

[www.bodenseekonferenz.org](http://www.bodenseekonferenz.org)



## Impressum

### Die Statistikplattform Bodensee – seit über 20 Jahren im Dienst der Region

Die Statistikplattform Bodensee ist eine im Jahr 2003 gegründete Arbeitsgruppe der Kommission Wirtschaft der Internationalen Bodensee-Konferenz (IBK), in der statistische Fachämter und weitere Institutionen der Bodenseeregion vertreten sind. Mit der Leitung ist die Fachstelle für Statistik des Kantons St.Gallen betraut. Die Statistikplattform Bodensee hat den Auftrag, allen Interessierten statistische Kennzahlen zur internationalen Bodenseeregion (IBK-Gebiet) in verschiedenen Themenbereichen zur Verfügung zu stellen. Hierzu wird in der Regel auf bereits bestehende Daten der öffentlichen Statistik in Deutschland, Liechtenstein, Österreich und der Schweiz zurückgegriffen, die bei der Aufbereitung, soweit möglich, grenzübergreifend harmonisiert werden. Hintergrundinformationen zu den im vorliegenden Leporello publizierten Kennzahlen sowie vertiefendes Zahlenmaterial zur Bodenseeregion finden Sie unter [www.statistik-bodensee.org](http://www.statistik-bodensee.org).

### Bearbeitung

Diese Publikation wurde von der der Arbeitsgruppe Statistikplattform Bodensee der Internationalen Bodensee-Konferenz (IBK) erarbeitet. Die Federführung lag bei:

Fachstelle für Statistik Kanton St.Gallen  
Davidstr. 35, CH - 9001 St.Gallen  
Lutz Benson, Hedwig Prey  
Telefon: +41 (0)58 229 22 58, E-Mail: [lutz.benson@sg.ch](mailto:lutz.benson@sg.ch)

St.Gallen, Juni 2025

Titelfoto: Achim Mende / Internationale Bodensee Tourismus GmbH

Die **Internationale Bodensee-Konferenz (IBK)** ist die gemeinsame Plattform der Regierungen der Länder und Kantone Baden-Württemberg, Schaffhausen, Zürich, Thurgau, St.Gallen, Appenzell Auser rhoden, Appenzell Inner rhoden, Fürstentum Liechtenstein, Vorarlberg und Bayern. Ziel der IBK ist es, die Bodenseeregion als attraktiven Lebens-, Natur-, Kultur- und Wirtschaftsraum zu erhalten und zu fördern und die regionale Zusammengehörigkeit zu stärken. Sie bildet den Kern eines breit gefächerten Netzwerkes der grenzüberschreitenden Zusammenarbeit in der Bodenseeregion. Weitere Informationen unter [www.bodenseekonferenz.org](http://www.bodenseekonferenz.org)



Druckpapier: 100% Recycling, FSC® zertifiziert

# Die internationale Bodenseeregion in Zahlen 2025 – PM zur Broschüre (2)

## Neue Broschüre mit Daten zur internationalen Bodenseeregion 2025

### Rund 22 Millionen Übernachtungen am Bodensee 2024

Wie hat sich die Bevölkerung in den letzten Jahren in der Bodenseeregion entwickelt? Wie viele Menschen könnten im Jahr 2040 in der Bodenseeregion leben? Wie viele Erwerbstätige gibt es in der Bodenseeregion und in welchen Sektoren arbeiten sie? Was sind die wichtigsten Herkunftsländer der Hotellergäste aus dem Ausland? Antworten auf diese und viele weitere Fragen finden sich in der Veröffentlichung »Die internationale Bodenseeregion in Zahlen 2025«, welche im Rahmen der Arbeitsgruppe »Statistikplattform Bodensee« der Internationalen Bodenseekonferenz (IBK) in Zusammenarbeit mit dem Statistischen Landesamt Baden-Württemberg erstellt wurde. In Form eines Leporellos werden die wichtigsten Kennzahlen der Themenbereiche Bevölkerung, Wirtschaft, Tourismus und Industrie für die Bodenseeregion übersichtlich dargestellt.

### 4,3 Millionen Einwohnerinnen und Einwohner in der Region rund um den Bodensee

Die internationale Bodenseeregion setzt sich aus den Gebieten der vier Nationalstaaten Deutschland, Schweiz, Österreich und dem Fürstentum Liechtenstein zusammen. Seit dem Jahr 2010 ist die Bevölkerung in der Region rund um den Bodensee um gut 12 % auf 4,3 Millionen Einwohnerinnen und Einwohner im Jahr 2023 angestiegen. Nach den Ergebnissen der Bevölkerungsvorausberechnung könnten bis zum Jahr 2040 bereits 4,7 Millionen Menschen in der Bodenseeregion leben (+9 %). Von den heute 4,3 Millionen Einwohnerinnen und Einwohnern sind 61 % zwischen 20 und 64 Jahren alt, knapp 20 % sind jünger als 20 Jahre.

### Höchste Erwerbstätigendichte in Liechtenstein und im Kanton Zürich

Die Zahl der Erwerbstätigen mit Arbeitsort in der Bodenseeregion lag im Jahr 2023 bei 2,4 Millionen. Die höchste Erwerbstätigendichte, also die Zahl der Erwerbstätigen je 1 000 Einwohnerinnen und Einwohner, wurde in Liechtenstein mit 1 079 und im Kanton Zürich mit 615 Erwerbstätigen je 1 000 Einwohner/-innen erreicht. Mit einem Anteil von rund 74 % arbeitete 2023 der überwiegende Teil der Erwerbstätigen in der Bodenseeregion im Dienstleistungssektor.

### Mehrzahl der Hotellergäste kommt aus Deutschland

Der Tourismus spielt in der Bodenseeregion eine wichtige Rolle. Im Jahr 2024 wurden insgesamt rund 22,3 Millionen Übernachtungen in der Hotellerie gezählt. Die durchschnittliche Aufenthaltsdauer lag bei 2,2 Tagen. Das mit Abstand bedeutendste Herkunftsland der Hotellergäste in der Bodenseeregion ist Deutschland mit fast 10,7 Millionen Übernachtungen in 2024; das entspricht einem Anteil an allen Übernachtungen in der Hotellerie von rund 48 %. Gäste aus der Schweiz und Liechtenstein buchten 2024 gut 5,1 Millionen Übernachtungen, Gäste aus den Vereinigten Staaten 1,0 Millionen Übernachtungen.

Quelle: Stat. LA BW – PM 1. Juli 2025

# Die internationale Bodenseeregion in Zahlen 2025 – Wichtiges (3)

## Internationale Bodenseeregion umfassen die Länder Deutschland, Österreich, Schweiz und Fürstentum Lichtenstein.

Unter der Bezeichnung Bodensee fasst man die drei im nördlichen Alpenvorland liegenden Gewässereinheiten Obersee, Untersee und Seerhein zusammen.

### Fischarten:

Europäischer Wels, Zander, Hecht, Seesaibling, Brachse, Flussbarsch, Europäischer Aal, Bachforelle, Schleie, Coregonus, Europäische Äsche, Dorsche, Groppe, Heringsmaräne, Amerikanische Kleine Maräne

### Inseln: 10

z.B. Mainau, Reichenau, Insel Lindau

Beliebt ist in Baden-Württemberg der Bodensee, wobei sich zeigt, dass die Region auch ein sehr attraktives Ferienziel für ausländische Gäste ist.

### Der Bodensee-Steckbrief:

Alter:	ca. 15.000 Jahre
Meereshöhe über Null	395 m
Tiefste Tiefe:	251 m, Durchschnittstiefe 91 m
Uferlänge:	273 km, davon D 173 km, CH 72 km, A 28 km
Seewasseroberfläche:	536 m <sup>2</sup> , davon Obersee 473 m <sup>2</sup> , Untersee 63 m <sup>2</sup>
Größe Breite:	14 km
Größte Länge:	63 km
Durchschnittlicher Wasserinhalt:	48 Mrd. m <sup>3</sup>
Seewölbung (Erdkrümmung):	Rorschach – Friedrichshafen 12,3 m, Bregenz-Konstanz 41,5 m
Anrainerländer:	Deutschland, Österreich, Schweiz
Vierländerregion Bodensee:	Deutschland, Österreich, Schweiz, Fürstentum Lichtenstein

# Die internationale Bodenseeregion in Zahlen 2025 – Wichtiges (4)

## Fläche

Die internationale Bodenseeregion besteht aus verschiedenen Teilgebieten der Bodensee-Anrainerstaaten:

- *Österreich:* Vorarlberg
- *Schweiz:* Kantone Zürich, Schaffhausen, Appenzell, Ausserrhoden, Appenzell, Innerrhoden, St. Gallen, Thurgau
- *Deutschland:* Bodenseekreis, die Landkreise Konstanz, Sigmaringen, Ravensburg, Lindau, und Oberallgäu sowie die kreisfreie Stadt Kempten und dem
- *Fürstentum Liechtenstein*

Die **Gesamtfläche** des Beobachtungsraums beträgt 14 797 km<sup>2</sup>.

## Bevölkerung

In der internationalen Bodenseeregion lebten Ende 2023 rund **4,3 Millionen Menschen**.

Dies sind 12,2 Prozent mehr als noch im Jahre 2010.

Auch für den Zeitraum bis 2040 sagen die Statistikstellen der Region ein Wachstum der **Gesamtbevölkerung** um mehr als 9,2 Prozent auf rund 4,7 Millionen voraus.

Die durchschnittliche **Bevölkerungsdichte 2023** beträgt gut 291 Personen pro km<sup>2</sup>.

Besonders dicht ist die Besiedelung in den seenahen Gebieten, dem Rheintal und im Zürcher Raum.

Vergleichsweise bevölkerungsarm sind die Gebirgsregionen der Alpen sowie der Landkreis Sigmaringen.

## Wirtschaft

Das Bruttoinlandsprodukt (zu Marktpreisen) der Bodenseeregion beträgt 2022 rund **330 Milliarden Euro bzw. 332 Milliarden Schweizer Franken\*** und damit **6 % des BIP** der vier beteiligten Nationalstaaten.

Pro Kopf wird in der internationalen Bodenseeregion **ein BIP von rund 78.000 Euro** erwirtschaftet.

\* Bankenkurse 2022: 1 € = 1,005 CHF

# Die internationale Bodenseeregion in Zahlen 2025 (5)

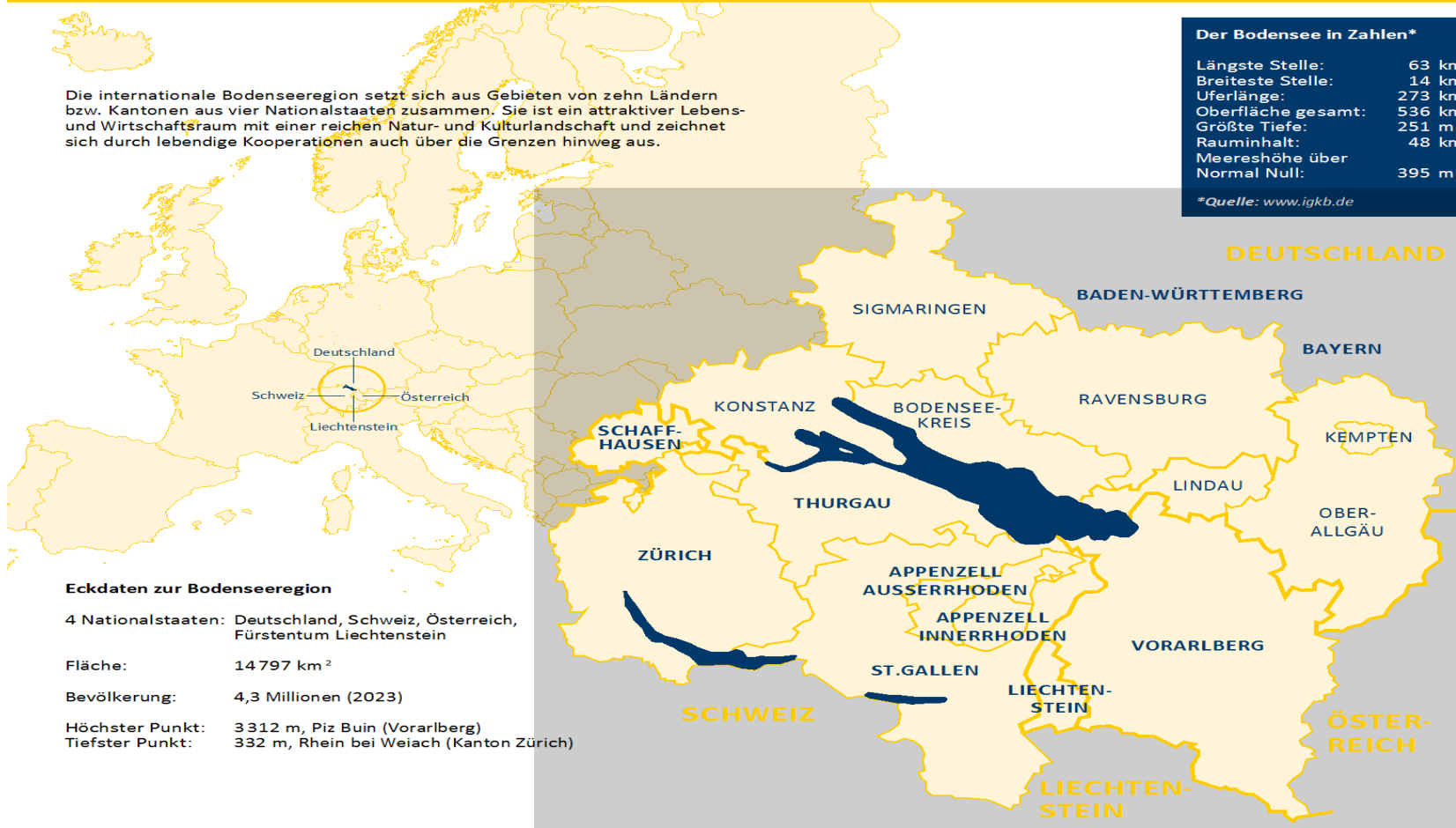


## 1. Die internationale Bodenseeregion

Die internationale Bodenseeregion setzt sich aus Gebieten von zehn Ländern bzw. Kantonen aus vier Nationalstaaten zusammen. Sie ist ein attraktiver Lebens- und Wirtschaftsraum mit einer reichen Natur- und Kulturlandschaft und zeichnet sich durch lebendige Kooperationen auch über die Grenzen hinweg aus.

Längste Stelle:	63 km
Breiteste Stelle:	14 km
Uferlänge:	273 km
Oberfläche gesamt:	536 km <sup>2</sup>
Größte Tiefe:	251 m
Rauminhalt:	48 km <sup>3</sup>
Meereshöhe über Normal Null:	395 m

\*Quelle: [www.igkb.de](http://www.igkb.de)



### Eckdaten zur Bodenseeregion

- 4 Nationalstaaten: Deutschland, Schweiz, Österreich, Fürstentum Liechtenstein
- Fläche: 14 797 km<sup>2</sup>
- Bevölkerung: 4,3 Millionen (2023)
- Höchster Punkt: 3312 m, Piz Buin (Vorarlberg)
- Tiefster Punkt: 332 m, Rhein bei Weiach (Kanton Zürich)

# Die internationale Bodenseeregion in Zahlen 2025 (6)



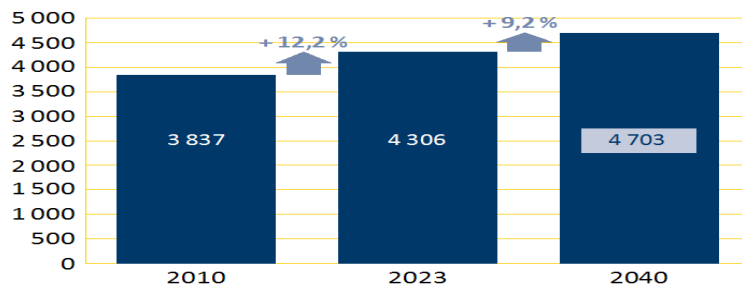
## 2. Bevölkerung

Die Bodenseeregion verzeichnete zwischen 2010 und 2023 ein Bevölkerungswachstum von gut 12%. Von den heutigen Einwohnerinnen und Einwohnern sind 61% zwischen 20 und 64 Jahre alt. 20% sind jünger als 20 Jahre. Die dichteste Besiedelung findet sich im Großraum Zürich, rund um den Bodensee und im Rheintal.

Bevölkerungsstand in der Bodenseeregion <sup>1</sup>

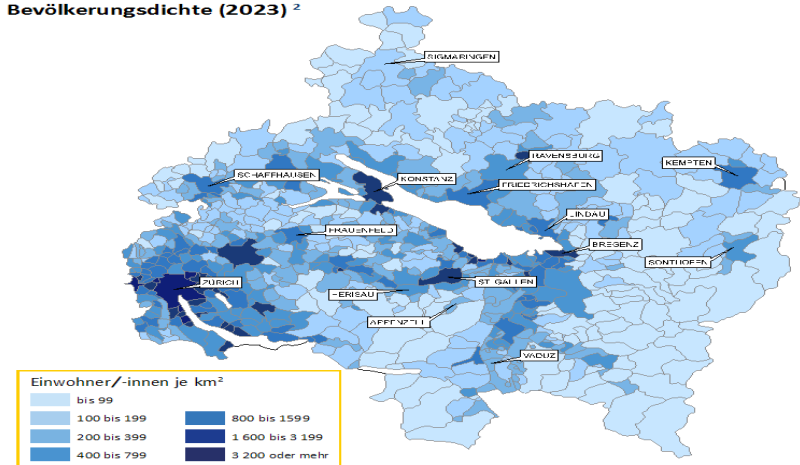
	Bevölkerung 2023 (in 1 000)	Bevölkerung 2040 (in 1 000)	durchschnittliche jährliche Änderung
Deutsches Gebiet	1 260	1 272	+ 0,1%
Schweizer Gebiet	2 596	2 947	+ 0,7%
Liechtenstein	40	43	+ 0,4%
Vorarlberg	410	441	+ 0,4%
<b>Bodenseeregion</b>	<b>4 306</b>	<b>4 703</b>	<b>+ 0,5%</b>

Entwicklung des Bevölkerungsstandes in der Bodenseeregion <sup>1</sup>  
(in 1 000)

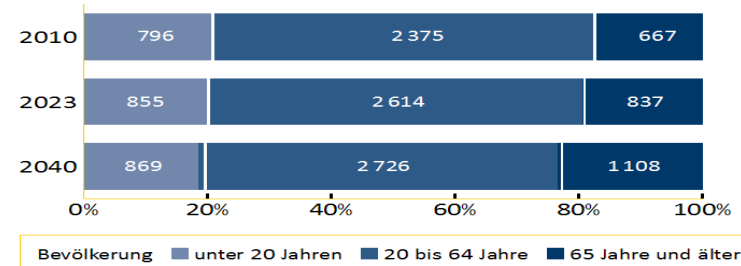


<sup>1</sup> Die Bevölkerungsprojektionen der statistischen Ämter zeigen die mögliche künftige Entwicklung der Bevölkerung unter Beibehaltung der demografischen Trends der Vergangenheit auf.

Bevölkerungsdichte (2023) <sup>2</sup>



Altersstruktur in der Bodenseeregion <sup>1</sup> (in % und 1 000)



<sup>2</sup> Bevölkerung pro km<sup>2</sup> produktive Fläche (d.h. ohne Gewässer und unproduktive Fläche wie Sand oder Geröll)

# Die internationale Bodenseeregion in Zahlen 2025 (7)



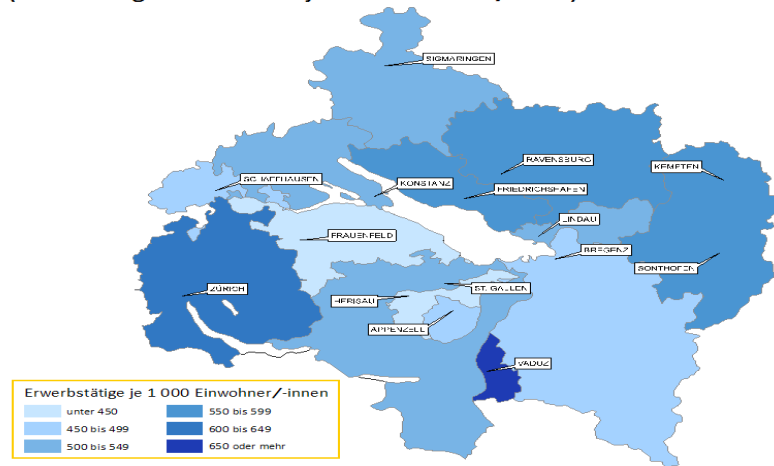
## 3. Wirtschaft

Erwerbstätige mit Arbeitsort in der Bodenseeregion <sup>3</sup>

Jahr	Anzahl der Erwerbstätigen (in 1 000)	durchschnittliche jährliche Änderung
2000	1 930	–
2010	2 093	+ 0,8 %
2023	2 400	+ 1,1 %

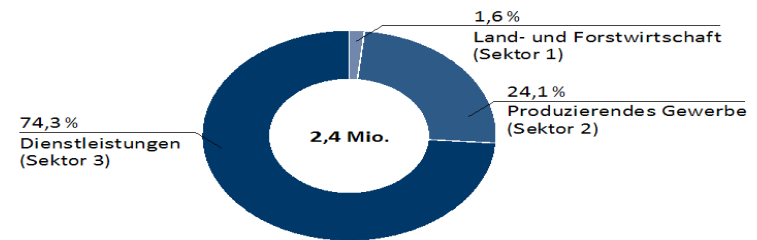
Die Erwerbstätigendichte (Erwerbstätige je 1 000 Einwohner/-innen) variiert stark in der Region. Die höchsten Dichten werden in Liechtenstein mit 1 079 und im Kanton Zürich mit 615 Erwerbstätigen je 1 000 Einwohner/-innen erreicht.

Erwerbstätigendichte (2023) <sup>3</sup>  
(Erwerbstätige am Arbeitsort je 1 000 Einwohner/-innen)



<sup>3</sup> Inklusive Zupendelnde. Zu Vorarlberg liegen für das Jahr 2000 Erwerbstätigenzahlen am Wohnort vor, für die Jahre 2010 und 2023 am Arbeitsort. Die Entwicklung der Bodenseeregion zwischen 2000 und 2010 wird damit leicht unterschätzt.

Erwerbstätige in der Bodenseeregion nach Wirtschaftssektoren (2023)



Von den in der Bodenseeregion arbeitenden Erwerbstätigen sind rund 74 % im Dienstleistungssektor (Tertiärer Sektor) und 24 % im Produzierenden Gewerbe (Sekundärer Sektor) tätig. In der Landwirtschaft (Primärer Sektor) sind weniger als 2 % beschäftigt. Die größte Einzelbranche ist „Öffentliche und sonstige Dienstleister, Erziehung, Gesundheit“ mit über 700 000 erwerbstätigen Personen.

Erwerbstätige in der Bodenseeregion nach Wirtschaftsbranchen (2023)

Rang	Branche (Sektor)	Erwerbstätige (in 1 000)	%- Anteil
1	Öffentliche und sonstige Dienstleister, Erziehung, Gesundheit (Sektor 3)	709	29,6 %
2	Handel, Verkehr, Gastgewerbe, Information und Kommunikation (Sektor 3)	595	24,8 %
3	Finanz-, Versicherungs- und Unternehmensdienstleister, Grundstücks- u. Wohnungswesen (Sektor 3)	479	19,9 %
4	Verarbeitendes Gewerbe / Herstellung von Waren (Sektor 2)	409	17,0 %
5	Baugewerbe (Sektor 2)	146	6,1 %
6	Land- und Forstwirtschaft, Fischerei (Sektor 1)	39	1,6 %
7	Bergbau, Energie-, Wasserversorgung, Entsorgung (Sektor 2)	24	1,0 %

# Die internationale Bodenseeregion in Zahlen 2025 (8)

## 3. Wirtschaft

### Bruttoinlandsprodukt (BIP) zu laufenden Marktpreisen (2022)

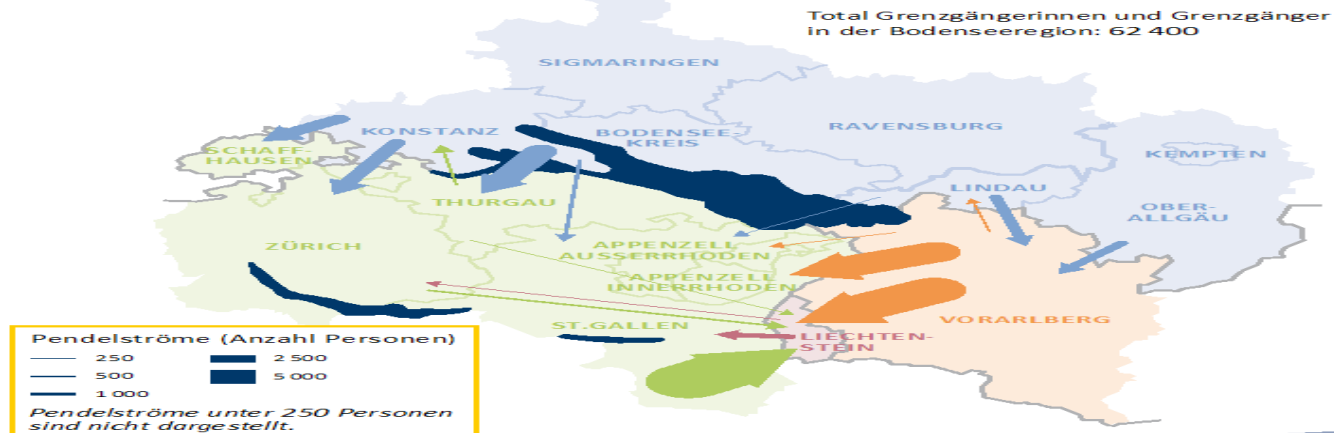
Das BIP der Bodenseeregion beträgt 2022 etwa 330 Milliarden Euro bzw. Schweizer Franken. Es macht damit gut 6% des gesamten BIPs der vier beteiligten Nationalstaaten aus und erreicht fast die Höhe des nationalen BIPs Dänemarks (2022: 382 Mrd. Euro).

### BIP (2022)

	Total Bodenseeregion	Deutsches Gebiet	Schweizer Gebiet	Liechtenstein	Vorarlberg
absolut (in Mrd. Euro)	330	57	242	7	24
pro Einwohner (in Tsd. Euro)	78	46	95	177	59

Zum Umrechnungskurs 1€ = 1,005 CHF (2022). Bei der Interpretation der Zahlen zum BIP ist jeweils die Zahl an Zu- und Wegpendelnden zu beachten (siehe nachfolgende Grafik). Bei hohen Zahlen an Pendelnden lassen sich vom BIP nur eingeschränkt Rückschlüsse auf die Einkommenssituation der regionalen Bevölkerung ziehen.

### Grenzüberschreitende Arbeitsmobilität in der Bodenseeregion (2023)

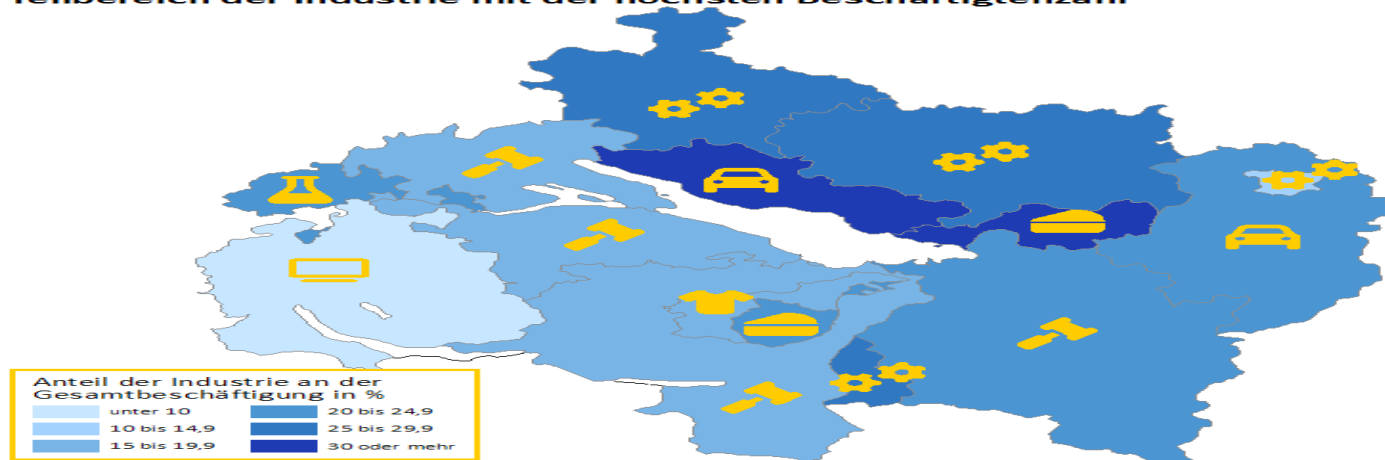


# Die internationale Bodenseeregion in Zahlen 2025 (9)



## 5. Industrie

Anteile der Industrie an der Gesamtbeschäftigung und Teilbereich der Industrie mit der höchsten Beschäftigtenzahl <sup>4</sup>



Anteil der Industrie an der Gesamtbeschäftigung in %	
Light Blue	unter 10
Medium Blue	10 bis 14,9
Dark Blue	15 bis 19,9
Darkest Blue	20 bis 24,9
Darkest Blue	25 bis 29,9
Darkest Blue	30 oder mehr

Symbol	Wirtschaftsabteilungen gemäss WZ / NOGA / ÖNACE	beschäftigungsstärkster Teil der Industrie in den Regionen...	Anzahl Gebiete
	Metallerzeugung, -bearbeitung, Metallerzeugnisse	Landkreis KN; Kantone SG, TG; Vorarlberg	4
	Maschinenbau	Landkreise RV, SIG, KE; FL	4
	Fahrzeugbau	Landkreise FN, OA	2
	Nahrungsmittel, Getränke, Tabak	Landkreis LI, Kanton AI	2
	Chemische, pharmazeutische Erzeugnisse	Kanton SH	1
	Textilien, Bekleidung, Schuhe	Kanton AR	1
	EDV-Geräte, elektronische und optische Erzeugnisse	Kanton ZH	1

<sup>4</sup> Industrie: Abschnitt C gemäss NACE, Beschäftigung gemessen in Arbeitsplätzen. Regionskürzel Deutschland, Liechtenstein und Schweiz gemäss Autokennzeichen.

# Die internationale Bodenseeregion in Zahlen 2025 (10)



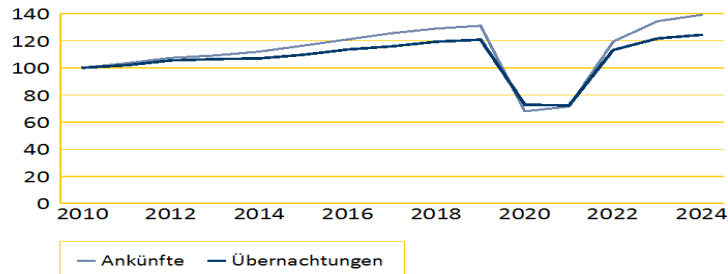
## 4. Tourismus

### Übernachtungen und durchschnittliche Aufenthaltsdauer in der Hotellerie (2024)

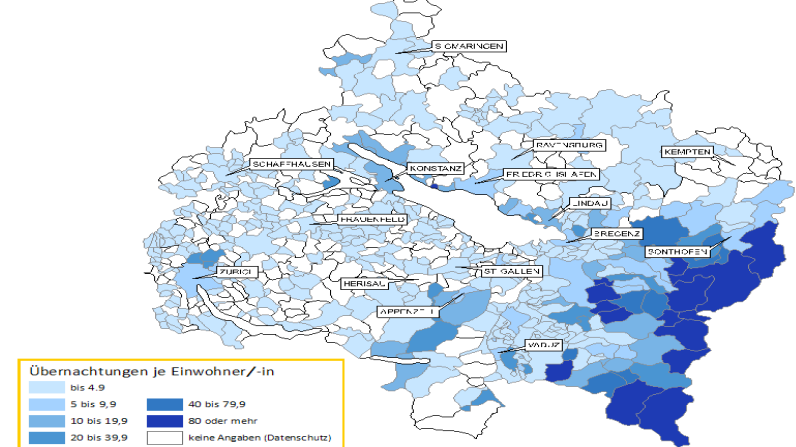
	Übernachtungen (in 1.000)	Durchschnittliche Aufenthaltsdauer in Tagen
Deutsches Gebiet	8 247	2,6
Schweizer Gebiet	8 649	1,8
Liechtenstein	180	1,9
Vorarlberg	5 257	3,0
<b>Bodenseeregion</b>	<b>22 333</b>	<b>2,2</b>

Die dargestellten Übernachtungszahlen beziehen sich auf die **Hotellerie** (Hotels, Gasthöfe und Pensionen). Mangels Daten sind Übernachtungen auf Campingplätzen, in Jugendherbergen, Erholungs- und Ferienheimen sowie in gewerblichen und privaten Ferienwohnungen nicht berücksichtigt. Gemäß Einschätzungen von Fachleuten dürften die hier ausgewiesenen Übernachtungen einem Anteil von 30 bis 50 Prozent aller touristischen Übernachtungen in der gesamten Bodenseeregion entsprechen. Die Aufenthaltsdauer bezieht sich auf den Verbleib im einzelnen Hotelleriebetrieb. Der längere Verbleib in der Region mancher Gästesegmente wie z. B. Radreisende, die den Übernachtungsort wechseln, kommt in diesen Werten nicht zum Ausdruck.

### Entwicklung der Hotellerieankünfte und -übernachtungen in der Bodenseeregion Index (2010 = 100)



### Übernachtungsdichte in der Hotellerie (Übernachtungen 2024 je Einwohner/-in 2023)

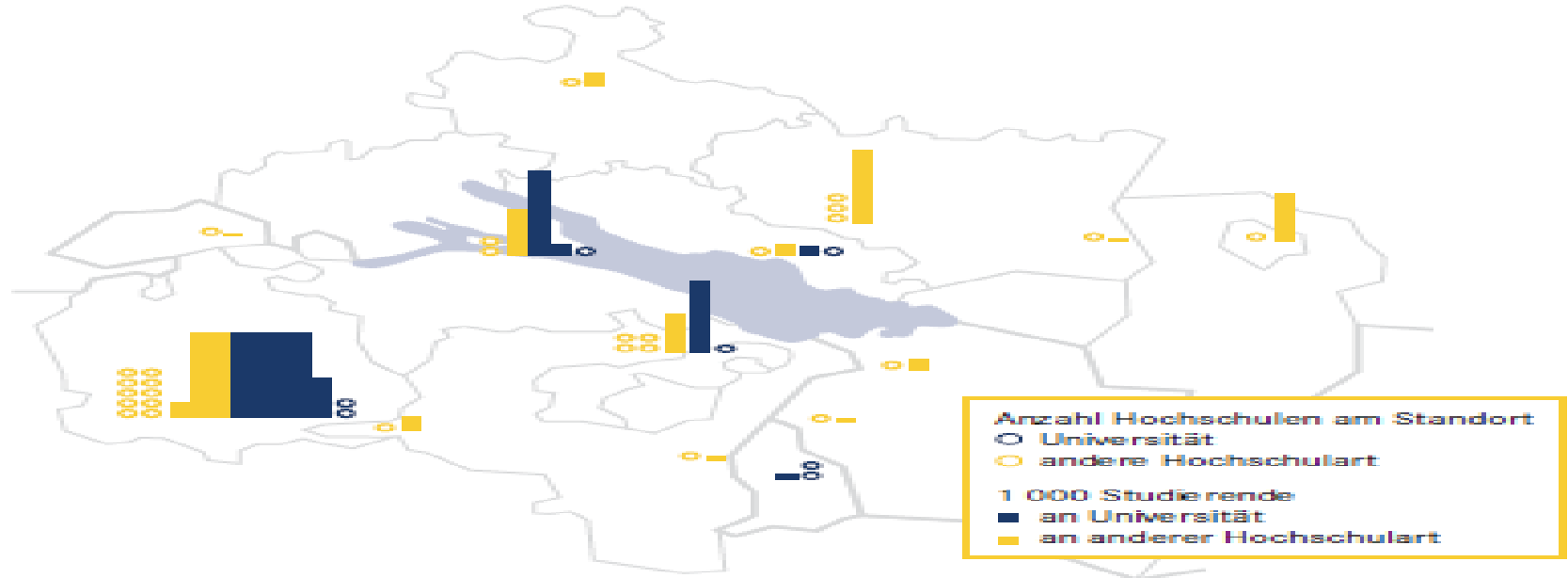


### Wichtigste Herkunftsländer der Hotelleriegäste in der Bodenseeregion (2024)

Platz	Herkunft	Anzahl Übernachtungen (in 1.000)	Anteil an Gesamt- übernachtungen
1	Deutschland	10 663	48 %
2	Schweiz und Liechtenstein	5 158	23 %
3	Vereinigte Staaten	1 018	5 %
4	Österreich	994	4 %
5	Vereinigtes Königreich	458	2 %

# Die internationale Bodenseeregion in Zahlen 2017 – Bildung

## Hochschullandschaft Bodenseeregion (2015)



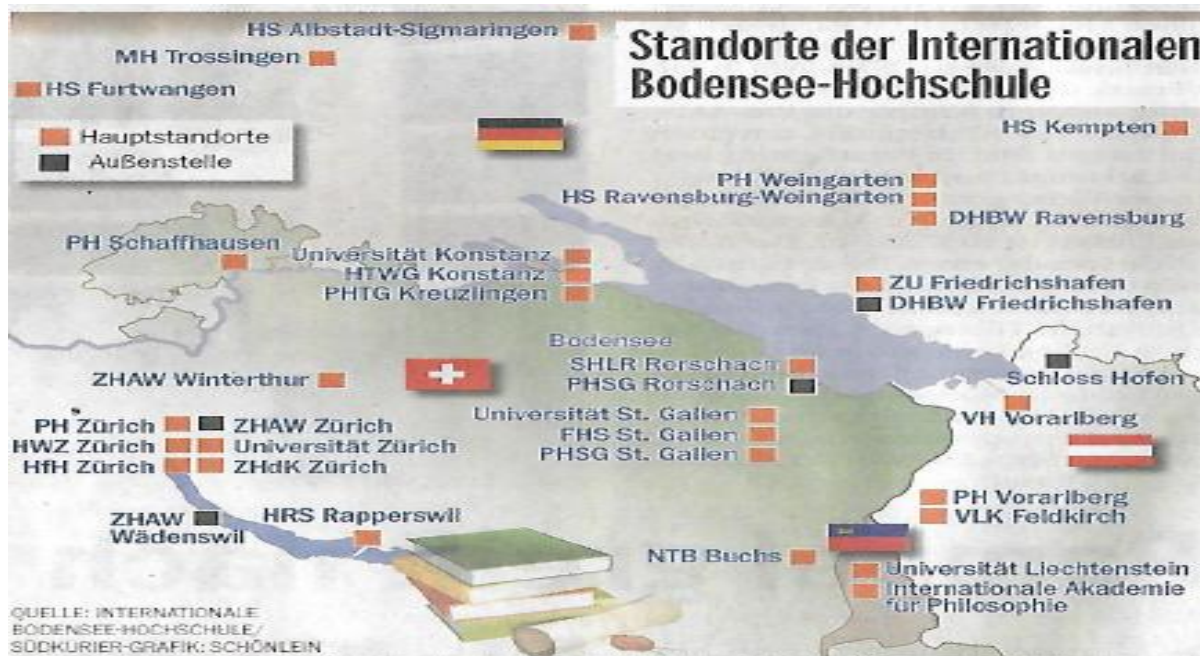
	Universitäten	andere Hochschularten	Total
Standorte	7	28	35
Studierende	66 667	54 011	120 678
Frauenanteil	45,7 %	48,4 %	46,9 %

**Internationale Bodensee Hochschule**

In der Bodenseeregion sind über 120 000 Studierende an einem der 35 Hochschulstandorte eingeschrieben. Mit der Internationalen Bodensee-Hochschule (IBH), in der 31 dieser 35 Standorte und weitere Hochschulen vernetzt sind, verfügt die Bodenseeregion über den größten hochschulartenübergreifenden Verbund Europas. Weitere Informationen unter: [www.bodenseehochschule.org](http://www.bodenseehochschule.org)

# Standorte der internationalen Bodenseeregion - Hochschulen (IBH), Stand 2/2018

30 Hochschuleinrichtungen in vier Ländern unter einem Dach;  
Lehre und Forschung mit regionaler Perspektive durch 2.500 Forschenden



## Geld für Netzwerke

Mit rund 6,2 Millionen Euro unterstützt das europäische Interreg-Programm die drei Leuchtturmprojekte der Zukunftslabore, die bis 2020 laufen. Die sogenannten IBH-Labs sind Forschungs- und Innovationsnetzwerke von 13 IBH-Hochschulen und Praxispartnern, die in drei Themenfeldern 21 Einzelprojekte mit einem Volumen von über 10 Millionen Euro umsetzen. 2016 wurden die Gelder für neun Projekte be-

willigt. Nun wurden die restlichen zwölf Projekte mit 3,7 Millionen Euro genehmigt. Die IBH-Labs erarbeiten Lösungen in den Bereichen Wirtschaft, Gesundheit und Bildung für die Region. Im IBH-Labor „KMUdigital“ werden in Zusammenarbeit von neun Hochschulen mit 25 kleinen und mittelständischen Betrieben digitale Lösungen in der Produktion oder in der Aus- und Weiterbildung von Fachkräften entwickelt. So haben Forschende des Labs eine internationale Musterfabrik 4.0 erstellt. Das IBH-Lab

„Active & Assisted Living“ will mit Technologieanbietern und Sozialdienstleistern Senioren und Menschen mit Handicap ein selbstständiges Leben ermöglichen. Dafür werden Wohneinheiten in Vorarlberg, der Ostschweiz und dem Bodenseekreis mit innovativen technischen Lösungen ausgestattet. Das IBH-Lab „Seamless Learning“ will den Bildungs- und Wissensraum Bodensee stärken. Hier geht es darum, wie man komplexen Lernstoff zum Beispiel in der Physik besser und mit digitalen Lösungen an Studierende vermittelt. (kck)

### Anschrift:

Internationale Bodensee-Hochschule


IBH-Geschäftsstelle, Hauptstraße 90, Postfach, CH-8280 Kreuzlingen 2, Telefon +41 71 6 77 05 20, Telefax +41 71 6 77 05 21

[info@bodenseehochschule.org](mailto:info@bodenseehochschule.org), [www.bodenseehochschule.org](http://www.bodenseehochschule.org)


# **Ausflüge und Reisen mit Bahn, Bus, Schiff und Rad in der Euregio am Bodensee**

# Das Bodensee Ticket 2026 (1)




**2026** 

**DAS BODENSEE TICKET**  
für entspannte Ausflüge  
mit Bahn, Bus und Fähre



**NEU**  
GÜLTIG AUCH  
IM FÜRSTENTUM  
LIECHTENSTEIN  
2026



[bodensee-ticket.com](http://bodensee-ticket.com)

# Das Bodensee Ticket 2026 (2)



# Das Bodensee Ticket 2026 (3)

## Zone Ost + West + Süd



**NEU**  
GÜLTIG AUCH  
IM FÜRSTENTUM  
LIECHTENSTEIN  
2026

**Legend:**

- Bahn
- Bus (Auszug)
- Fähre
- Zone Ost
- Zone West
- Zone Süd

**CLEVER KOMBINIERT**  
mit der Bodensee Card <sup>PLUS</sup>



- ✓ Freier Eintritt zu über 160 Attraktionen
- ✓ Freie Fahrt mit den Kursschiffen an 2 oder 4 Tagen
- ✓ Besonders flexibel 3 oder 7 Tage im Jahr nutzen
- ✓ Grenzüberschreitend in der Vierländerregion akzeptiert
- ✓ Ab 78,- € erhältlich



 [bodensee-card.eu](http://bodensee-card.eu)

# Das Bodensee Ticket 2026 (4)

## BODENSEE TICKET

Das Bodensee Ticket teilt sich in die drei Zonen Ost, West und Süd auf. Es gilt in der 2. Klasse für Fahrten in Bahn, Bus und auf den zwei ganzjährig verkehrenden Fähren.

In der Schweiz, in Österreich und im Fürstentum Liechtenstein ist das Bodensee Ticket in allen Zügen gültig (inkl. EC St. Gallen - Lindau).

In Deutschland dürfen die Züge des Fernverkehrs (ICE/IC/EC) grundsätzlich nicht benutzt werden.

Das Ticket ist erhältlich für einen Tag (Tageskarte) oder für drei Tage (3-Tages-Pass). Der 3-Tages-Pass gilt an drei aufeinander folgenden Tagen und ist nicht übertragbar.

		Zonen	Erwachsene	Kinder	Kleingruppe
Tageskarte	Ost	€	27,00	13,50	53,00
		CHF	29,00	14,50	58,00
	West	€	27,00	13,50	53,00
		CHF	29,00	14,50	58,00
	Ost + West	€	32,50	16,50	53,00
		CHF	34,00	17,00	58,00
3-Tages-Pass	Ost + West + Süd	€	46,00	23,00	84,00
		CHF	47,00	23,50	89,00
	Ost + West	€	52,00	26,00	85,00
		CHF	55,00	27,50	93,00
Ost + West + Süd	€	71,00	35,50	133,00	
	CHF	74,00	37,00	139,00	

## KOMBINATION MIT ECHT BODENSEE CARD ODER BODENSEECARD WEST

Gäste von deutschen Bodenseegemeinden mit den Gästekarten „Echt Bodensee Card“ (bodo-Verbund) oder „BodenseeCard West“ (Verbund VHB) erhalten das Bodensee Ticket zu vergünstigten Konditionen bei den Tourist-Informationen und einzelnen Gastgebern.



## BODENSEE TICKET KLEINGRUPPE

Die Kleingruppe umfasst 1 bis 2 Erwachsene und bis zu 4 Kinder, unabhängig vom Verwandtschaftsgrad. Anstelle eines Kindes kann auch max. ein Hund mitgenommen werden.



## KINDER

Der Kindertarif gilt von 6 bis 15.99 Jahre, Kleinkinder unter 6 Jahren reisen umsonst.

## GRUPPEN

Gruppen können grundsätzlich auf mehrere Bodensee Tickets für Kleingruppen aufgeteilt werden (jeweils 1-2 Erw. und bis zu 4 Kinder). Zu beachten: Es besteht kein grundsätzlicher Anspruch auf gemeinsame Beförderung, es gelten die Regeln zur Gruppenanmeldung der einzelnen Verkehrsunternehmen.

## FÄHREN

Im Bodensee Ticket ist je nach gelöster Zone die Benutzung der Fähren Konstanz-Staad – Meersburg und/oder Friedrichshafen – Romanshorn (im Winter hier auch bei reiner Personen- und Fahrradbeförderung) im Preis inbegriffen.

## SCHIFFFAHRT

Das Bodensee Ticket ist nicht gültig für die saisonale Kursschiffahrt und den Katamaran Friedrichshafen – Konstanz. Hingegen gewährt die VSU-Kursschiffahrt bei Vorlage eines gültigen Bodensee Tickets 25% Rabatt auf den Normalpreis. Keine Ermässigung in Kombination mit einer Gästekarte (Bodenseecard West oder Echt Bodensee Card).

## VERKAUFSTELLEN

Das Bodensee Ticket ist erhältlich an allen Bahnhöfen in der Vierländerregion (Schalter und Automat), beim Buschauffeur sowie auf den Fähren und den Verkaufsstellen der BSB-Schiffe. Am deutschen Bodenseeufer kann das Bodensee Ticket ausserdem bei vielen Tourist-Informationen erworben werden.

Weitere Verkaufsstellen:

[www.bodensee-ticket.com/verkaufsstellen](http://www.bodensee-ticket.com/verkaufsstellen)

## BODENSEE TICKET ERMÄSSIGT

NEU 2026

Inhaber nationaler Bahn-/ÖV-Rabattkarten oder der aufgeführten, verbundweiten Jahresabonnemente erhalten das Bodensee Ticket zum «Ermässigt»-Preis.

### Schweiz:

Halbtax / Generalabonnement (GA)  
Jahresabonnement OTV/Ostwind alle Zonen

### Österreich:

ÖBB Vorteilscard  
Klimaticket Ö  
Klimaticket VMOBIL maximo

### Deutschland:

DB BahnCard 25/50/100  
Deutschlandticket (auch Varianten für Jugendliche oder als Job-Ticket)

Das Deutschlandticket wird unabhängig vom ausstellenden Verkehrsverbund oder Verkehrsunternehmen zur Ermässigung anerkannt.

		Zonen	Ermässigt <sup>1</sup>
Tageskarte	Ost	€	21,00
		CHF	22,00
	West	€	21,00
		CHF	22,00
	Ost + West	€	25,00
		CHF	26,00
Ost + West + Süd	€	35,00	
	CHF	36,00	
3-Tages-Pass	Ost + West	€	40,00
		CHF	42,00
	Ost + West + Süd	€	54,00
		CHF	56,00

<sup>1</sup> Bodensee Ticket «Ermässigt»: Eines der genannten Rabattkarten-, Abo- bzw. Zeitkartenangebote ist vom Inhaber in jener aktuell gültigen Form digital bzw. als Karte mitzuführen, wie dies im Ursprungsland zur Kontrolle erforderlich ist.

Detailinfos: [www.bodensee-ticket.com/ermaessigt](http://www.bodensee-ticket.com/ermaessigt)

# Das Bodensee Ticket 2026 (5)



## REISEN SIE ALS FAMILIE?

Unsere Empfehlung:

Bodensee Ticket - Kleingruppe als Tageskarte oder 3-Tages-Pass, gültig für 1 bis 2 Erwachsene und bis zu vier Kinder. Das Ticket lohnt sich bereits ab einem Erwachsenen und zwei Kindern oder zwei Erwachsenen und einem Kind.

## AUSFLUGSTIPPS



### Rheinfall und Miniaturwelt Smilestones:

Eine abwechslungsreiche Rundfahrt ab Friedrichshafen - (Fähre) - Romanshorn - (Zug) - Schaffhausen und mit dem Bus bis Neuhausen Zentrum. Rückfahrt ab Schaffhausen direkt per Zug.

### Affenberg und Pfahlbauten:

Start in Romanshorn per Fähre nach Friedrichshafen - (Zug) - Salem - (Bus 111) - Affenberg. Weiterfahrt nach Unteruhldingen zu den Pfahlbauten. Zurück per Bus nach Friedrichshafen oder mit Bus und Bahn über Überlingen - Radolfzell - Konstanz.

### Rundfahrt mit Bergbahnen und Witzerlebnis:

Von Rorschach am Bodensee hinauf ins schöne Biedermeierdorf Heiden mit unvergesslichem Ausblick auf den Bodensee, im Sommer bei schönem Wetter sogar im offenen Aussichtswagen. Kulinarische Spezialitäten, der Witzwanderweg nach Walzenhausen und eine Entdeckungsreise in die Welt von Natur und Pflanzen bieten vielfältige Erlebnisse.



## SIE SIND ZU ZWEIT UNTERWEGS?

Unsere Empfehlung:

Bodensee Ticket - Kleingruppe als Tageskarte oder 3-Tages-Pass. Schon ab zwei Erwachsenen reisen Sie mit dem Kleingruppen-Ticket günstiger als zum Einzelpreis (ausgenommen Zonen Ost bzw. West).

## AUSFLUGSTIPPS



### Ein Tag, drei Länder: rund um den Obersee:

Herrliches Panorama auf der Bodensee-Fähre Friedrichshafen - Romanshorn, weiter mit dem Zug nach Lindau-Insel und Friedrichshafen. Hop-On-Hop-Off zu zahlreichen Erlebniszielen dank guter Anbindung möglich.

### Wandern im Bregenzerwald:

Mit Bahn nach Bregenz und Bus nach Bezaun. Die Seilbahn Bezaun (zusätzlich lösen) führt hoch zu einer tollen Aussicht und verschiedenen Wanderstrecken.

### Entdeckungsreise ins Appenzellerland:

Mit einem Bodensee Ticket für die Zone Süd eröffnen sich im vielfältigen Appenzellerland Wandermöglichkeiten, Natur-, Berg- und Tierwelterlebnisse, Schaukäsereien, Kulinarisches und abwechslungsreiche Sportangebote. Und nicht zu vergessen: Zahlreiche Seilbahnen, die sie auf die Gipfel der Ostschweiz bringen und weite Ausblicke bieten.



## MIT DEM RAD ERKUNDEN?

Unsere Empfehlung:

Bodensee Ticket - Fahrrad-Kombi. Es rechnet sich preislich bei Benutzung der Fähren und bei längeren Fahrten im Zug. Für Kurzstrecken sind die jeweiligen Landespreise günstiger. Beachten Sie ferner die deutschen Strecken mit teilweise kostenloser Fahrradmitnahme.

Infos und Preise mit Radmitnahme:  
[www.bodensee-ticket.com/fahrrad](http://www.bodensee-ticket.com/fahrrad)

## AUSFLUGSTIPPS



### Fünf-Schlösser-Tour ab Schaan (FL):

Anfahrt mit Fähre und/oder Bahn nach Schaan-Vaduz oder Buchs SG, entlang des Rheins nach Vaduz als Ausgangs- und Endpunkt für die Fünf-Schlösser-Tour (43,5 km): Schloss Vaduz, Schloss Werdenberg, Burgruine Wartau, Schloss Sargans, Burg Gutenberg.

### Von St.Gallen nach Weinfelden:

Auftakt mit der Fähre nach Romanshorn und Bahn nach St.Gallen. Abwechslungsreiche Radroute zum Wasserschloss Hagenwil, Bischofszell und Weinfelden (44 km). Rückfahrt mit der Bahn nach Romanshorn.

### Radtouren durch das württembergische Allgäu:

Mit der Zone Ost eröffnen sich zahlreiche Radtouren zu den Juwelen des Barocks, zu Museen und zur RadReiseRegion Naturschatzkammern des württembergischen Allgäus rund um Bad Wurzach, Leutkirch, Kißlegg oder bis nach Oberschwaben.

# Das Bodensee Ticket 2026 (6)

## ERLEBNISLINIEN

Manche Strecken sind so schön und manche Verkehrsmittel so außergewöhnlich, dass die Reise selbst zum Erlebnis wird. Andere verbinden besonders viele Ausflugsklassiker miteinander. Zu diesen «Erlebnisreisen» laden verschiedene Bahn- und Buslinien sowie die Fähren ein. Weitere Informationen zu den interessantesten Strecken: [bodensee-ticket.com/erlebnislinien](http://bodensee-ticket.com/erlebnislinien)

**A Regionalbus SeeLinie 7395 / Linie 7383**  
Friedrichshafen – Meersburg – Unteruhldingen – Birnau – Überlingen (Linie 7395)  
Unteruhldingen – Traktormuseum – Meersburg  
Personenschiffhafen (Linie 7383)

**B Regionalbus Linien 110 und 111**  
Überlingen – Tüfingen – Affenberg Salem – Oberuhldingen (Linie 110)  
Friedrichshafen – Meersburg – Unteruhldingen – Affenberg Salem – Salem Bahnhof (Linie 111, nur Sommersaison 28.3.-1.11.2026)

**C Allgäubahn**  
Lindau – Oberstaufen

**D Landbus Bregenzerwald**  
Bregenz / Dornbirn – Bezaun  
Egg – Oberstaufen

**E Rorschach-Heiden-Bergbahn**  
Rorschach – Wartensee – Heiden  
Zahnradbahn mit Aussichtswagen (bei gutem Wetter)

**F Appenzeller Bahnen**  
St.Gallen – Gais – Appenzell  
Gossau SG – Urnäsch – Appenzell – Wasserau

**G Seelinie Schweiz (S1)**  
Schaffhausen – Stein am Rhein – Kreuzlingen – Romanshorn – Rorschach / St. Gallen

**H Drei-Länder-Seelinie S7/REX7**  
Romanshorn – Rorschach – St.Margrethen – Bregenz – Lindau-Insel

**I Bodenseefähre Friedrichshafen – Romanshorn**  
Friedrichshafen – Romanshorn

**J LIEmobil Buslinie 11 (Schlösserlinie)**  
Feldkirch - Bendern - Schaan - Vaduz - Balzers



S-Bahn  
Bodensee

Mobilität ohne Grenzen –  
S-Bahn Bodensee



[www.s-bahn-bodensee.com](http://www.s-bahn-bodensee.com)

FAHRPLANAUSKÜNFTE SIEHE AUCH  
[bodensee-ticket.com](http://bodensee-ticket.com)  
[s-bahn-bodensee.com](http://s-bahn-bodensee.com)

Das Bodensee Ticket ist ein Gemeinschaftsangebot von 4 Länder Mobil, einer Kooperation der Tarif- und Verkehrsverbünde sowie der Verkehrsunternehmen in der Vierländerregion Bodensee - auf Initiative der Internationalen Bodensee-Konferenz (IBK).



## TOURISMUSPARTNER



WIE ERREICHEN SIE UNS:  
[bodensee-ticket.com](http://bodensee-ticket.com)  
[info@bodensee-ticket.com](mailto:info@bodensee-ticket.com)

[facebook.com/sbahnbodensee](https://facebook.com/sbahnbodensee)  
[instagram.com/sbahnbodensee](https://instagram.com/sbahnbodensee)

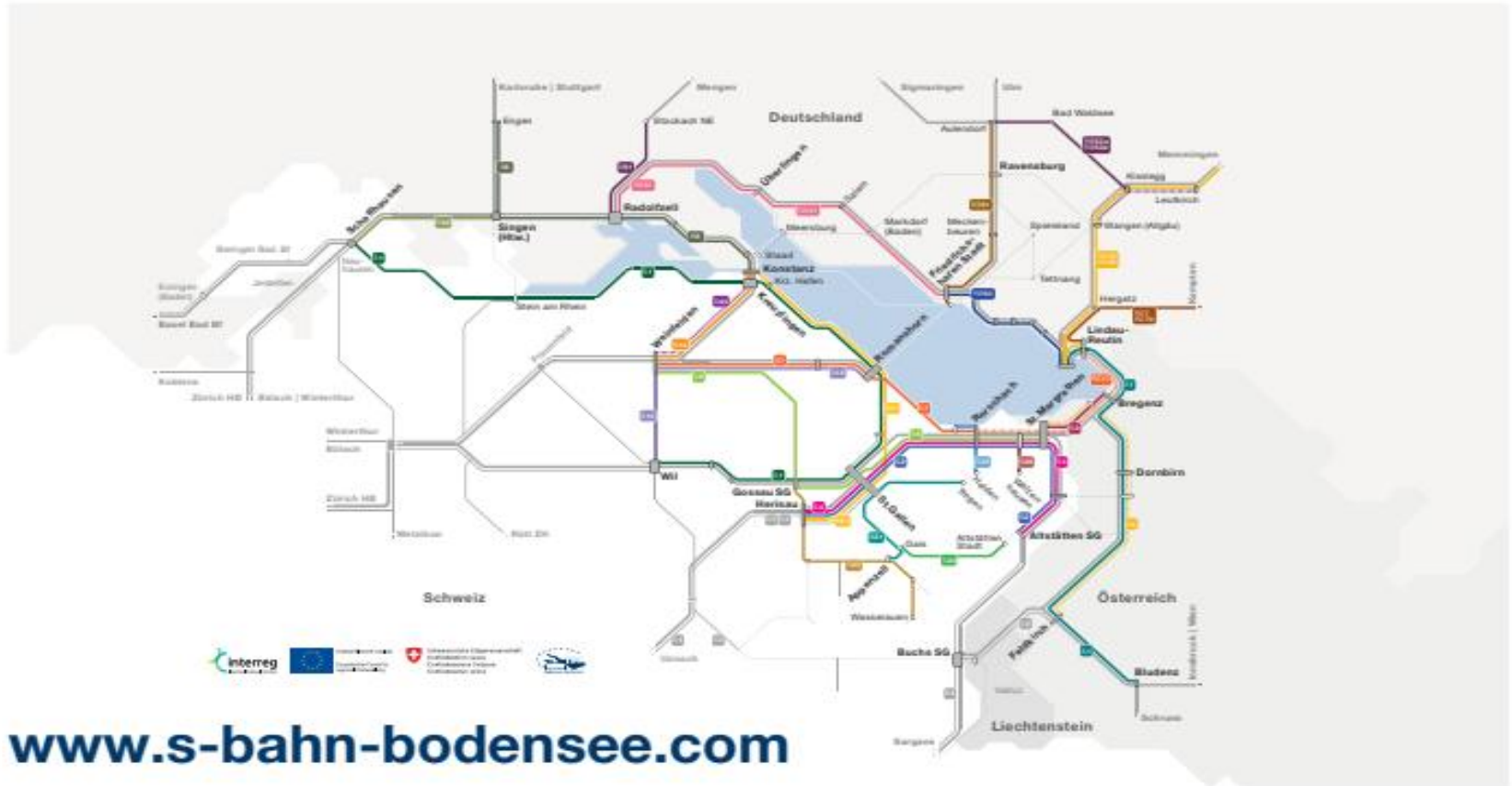
51.04.d

# Das Bodensee Ticket 2026 (7)



S-Bahn  
Bodensee

*Mobilität ohne Grenzen –*  
**S-Bahn Bodensee**



[www.s-bahn-bodensee.com](http://www.s-bahn-bodensee.com)

# BSB-Schiffsfahrpläne Bodensee-Rhein 2020 (1)



# BSB-Schiffsfahrpläne Bodensee-Rhein 2020 (2)

## Vor-/Nachsaison | Low season

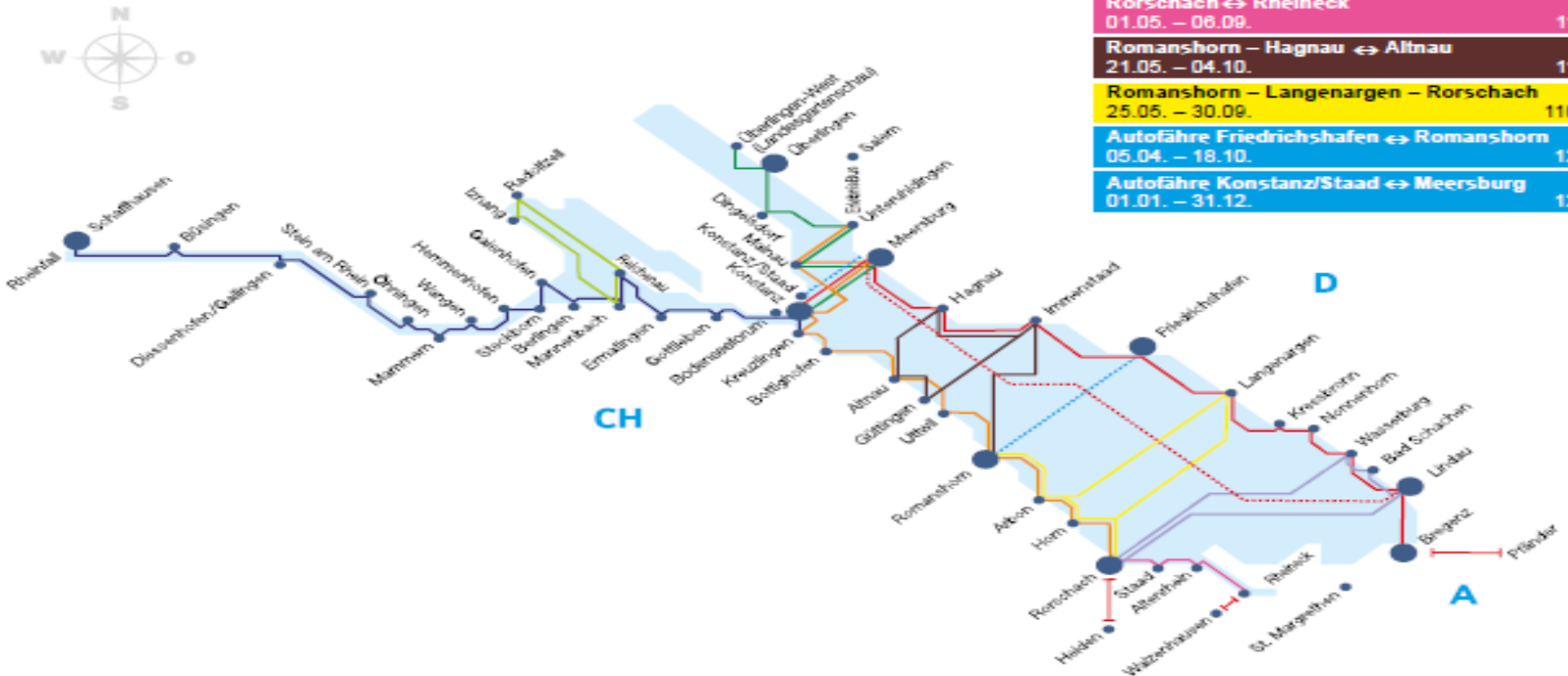
<b>Konstanz ↔ Bregenz</b>	Seite   Page
05.04. – 20.05. und   and 05.10. – 18.10.	2
<b>Rorschach ↔ Rheineck</b>	2
12.09. – 18.10.	
<b>Konstanz ↔ Überlingen</b>	3
05.04. – 20.05. und   and 05.10. – 18.10.	
<b>Rorschach ↔ Lindau</b>	7
28.03. – 20.05. und   and 07.09. – 02.10.	

## Frühling/Herbst | Spring/Autumn

<b>Konstanz ↔ Bregenz</b>	Seite   Page
21.05. – 26.06. und   and 07.09. – 04.10.	4
<b>Konstanz ↔ Überlingen</b>	5
21.05. – 26.06. und   and 07.09. – 04.10.	
<b>Kreuzlingen ↔ Schaffhausen</b>	6
10.04. – 26.06. und   and 07.09. – 18.10.	
<b>Radolfzell ↔ Reichenau</b>	6
05.04. – 26.06. und   and 10.09. – 18.10.	
<b>Rorschach ↔ Meersburg</b>	7
28.03. – 20.05. und   and 07.09. – 18.10.	
<b>Lindau ↔ Rorschach</b>	7
05.04. – 17.05. und   and 12.09. – 18.10.	

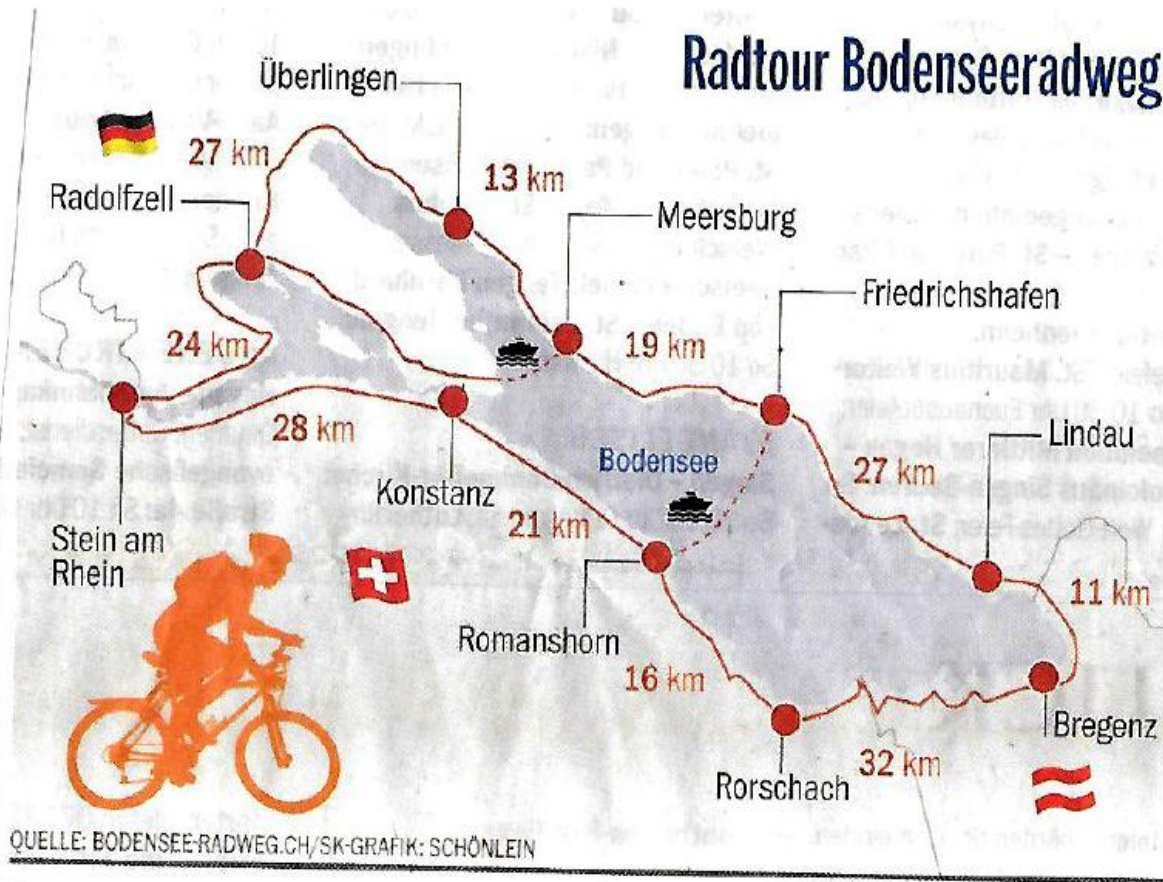
## Sommer | Summer

<b>Konstanz ↔ Bregenz</b>	Seite   Page
27.06. – 06.09.	8
<b>Konstanz ↔ Überlingen</b>	9
27.06. – 06.09.	
<b>Kreuzlingen ↔ Schaffhausen</b>	10
27.06. – 06.09.	
<b>Radolfzell ↔ Reichenau</b>	10
27.06. – 06.09.	
<b>Rorschach ↔ Meersburg</b>	11
21.05. – 06.09.	
<b>Lindau ↔ Rorschach</b>	11
21.05. – 06.09.	
<b>Rorschach ↔ Rheineck</b>	11
01.05. – 06.09.	
<b>Romanshorn – Hagnau ↔ Altnau</b>	11
21.05. – 04.10.	
<b>Romanshorn – Langenargen – Rorschach</b>	110
25.05. – 30.09.	
<b>Autofähre Friedrichshafen ↔ Romanshorn</b>	12
05.04. – 18.10.	
<b>Autofähre Konstanz/Staad ↔ Meersburg</b>	12
01.01. – 31.12.	



# Radtour Bodenseeradtour 2023

Gesamtlänge: 263 Kilometer in Deutschland, Schweiz und Österreich



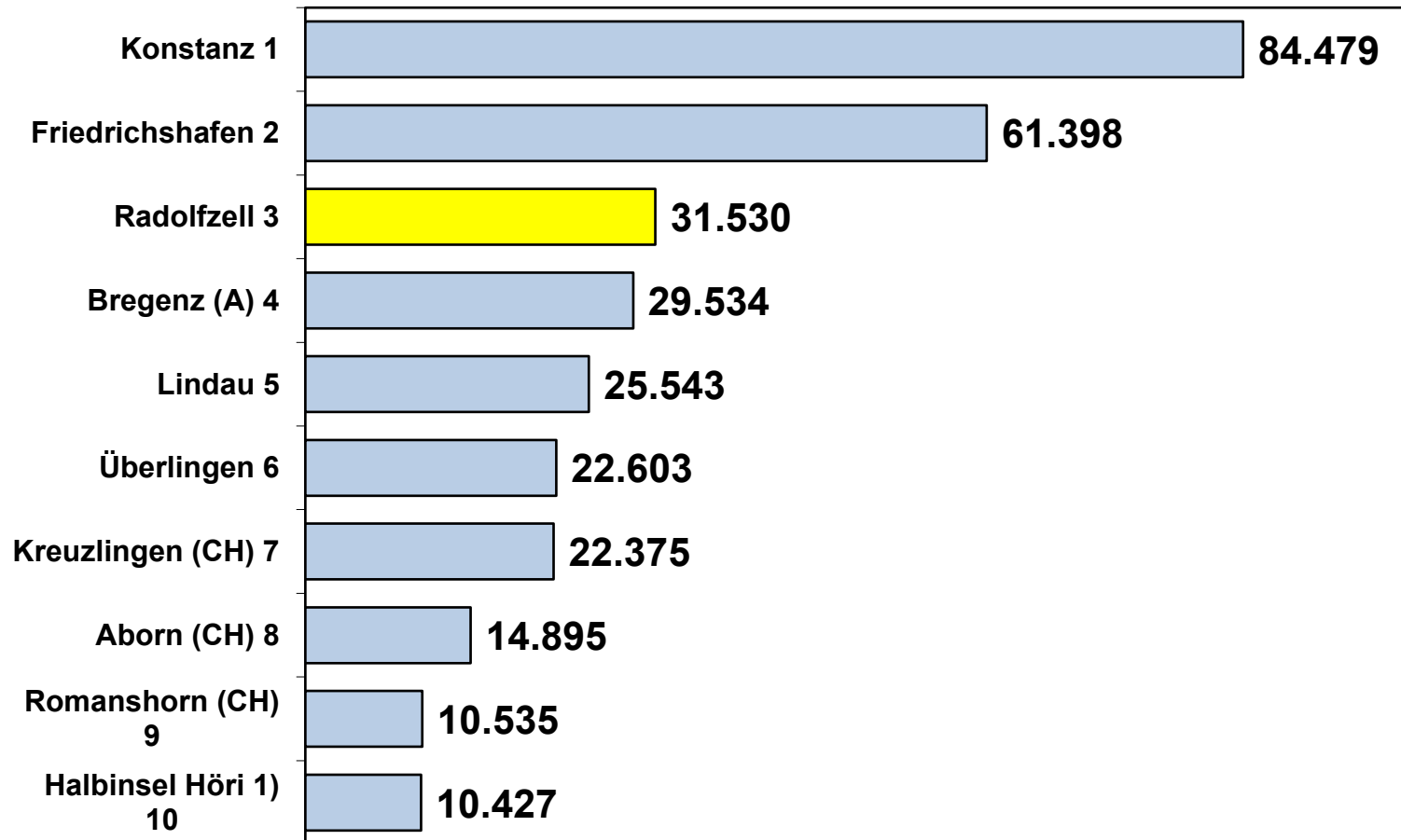
## Die schönsten Strecken

Im Jahr 2023 wird das 40-jährige Bestehen des Bodensee-Radwegs gefeiert. 1983 ist zum ersten Mal die Idee eines zusammenhängenden Radweges rund um den See entstanden. Die Ursprungsidee, eine 263 Kilometer lange, zusammenhängende Strecke für touristische Zwecke zu entwickeln, stammt von Wilfried Franke, der damals im Landratsamt im Bodenseekreis arbeitete. Alexander Weimer, Koordinator des Radwegs für die Arbeitsgemeinschaft Bodensee-Radweg, fährt mindestens einmal im Jahr rund um den Bodensee mit dem Fahrrad. Eine seiner liebsten Strecken ist der Radweg über die Höri mit toller Aussicht.

# **Städte & Gemeinden**

# Rangfolge TOP 10 – Städte und Gemeinden am internationalen Bodensee bis Ende 2020

## Einwohnerzahl

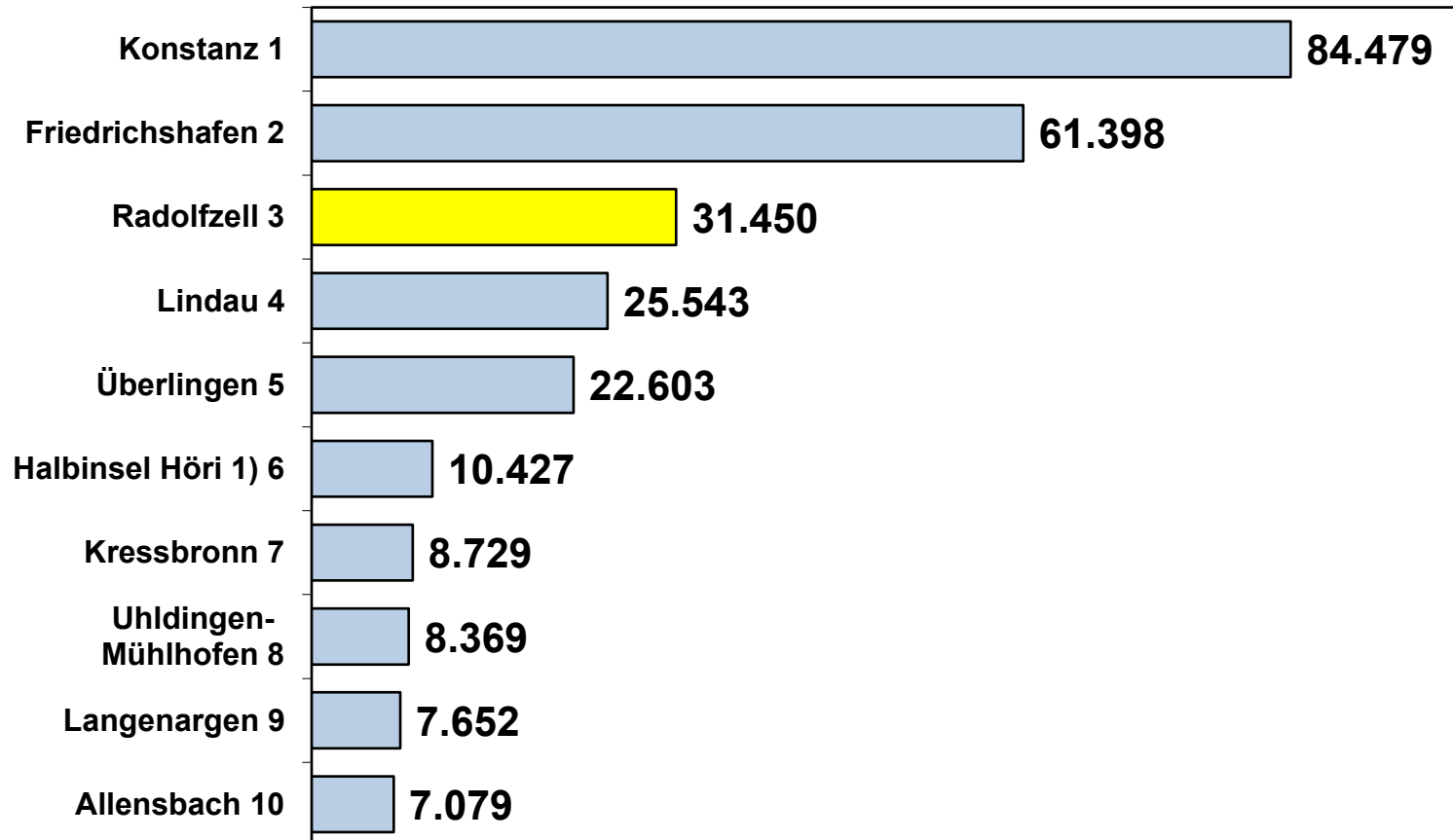


Nachrichtlich: Einwohnerzahl Österreich 8,6 Mio., Hauptstadt Wien 1,8 Mio.; Einwohnerzahl Schweiz 8,6 Mio., Hauptstadt Bern 128.848  
Fürstentum Lichtenstein 37.132, Hauptstadt Vaduz 5.391, Baden-Württemberg 11,1 Mio, Bayern 12,8 Mio., Vorarlberg 376.347 (A)  
1) Halbinsel Höri bei Radolfzell mit dem Gemeindeverbund Moos 3.300 EW, Gaienhofen 4.333 EW und Öhningen 3.699 EW  
2) Landkreis Konstanz 286.876 EW am 31. Dezember 2020 (25 Gemeinden), Landrat Zeno Danner (Parteilos) seit Mai 2019

Quellen: Stat. LA BW bis 6/2021 und Stadt Lindau (Bayern) 6/2021

# Rangfolge TOP 10 – Deutsche Städte und Gemeinden am Bodensee zum 30.06.2020\*

## Einwohnerzahl



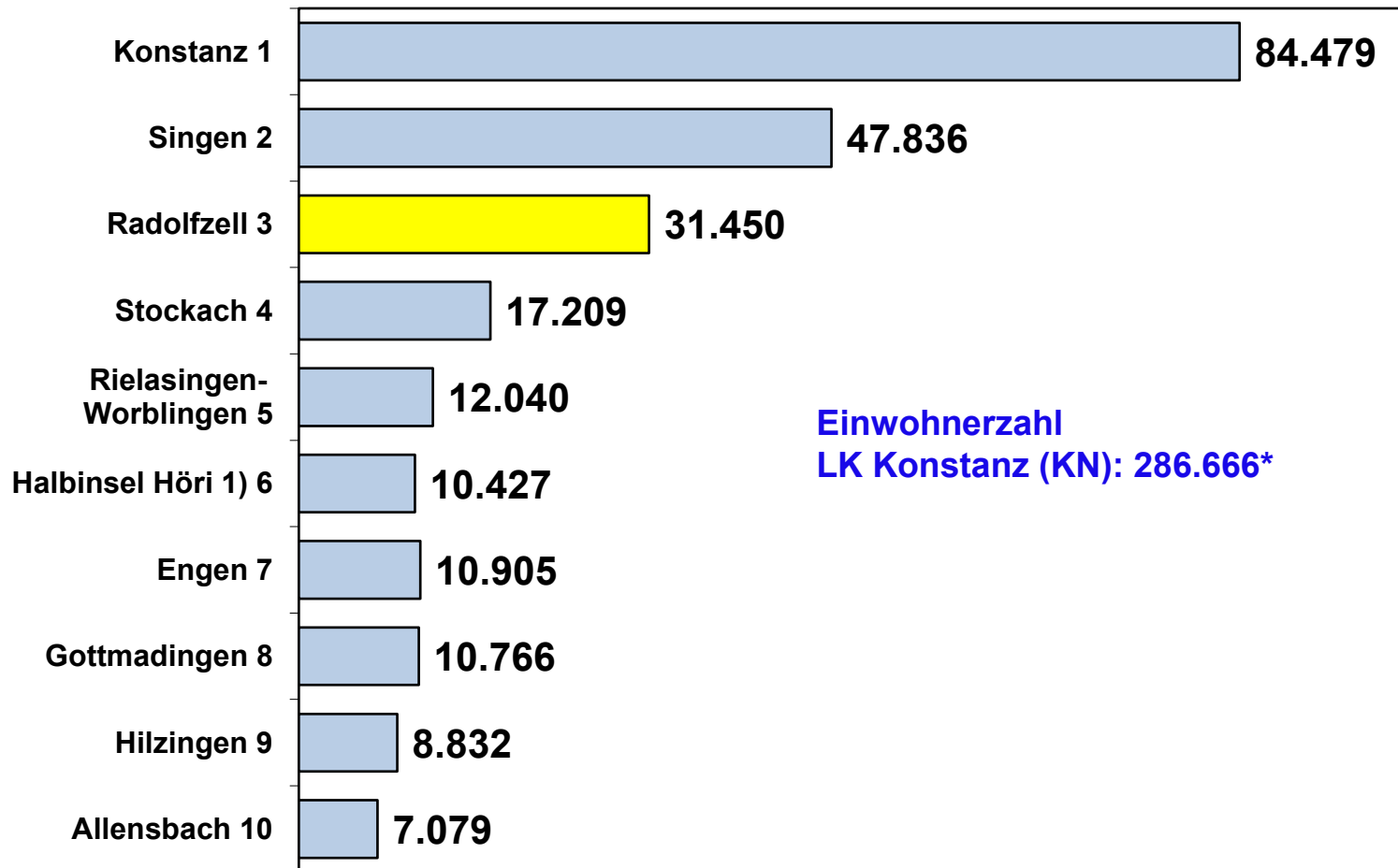
\* Weitere Rangfolge: Immenstaad 6.565, Meersburg 6.060, Insel Reichenau 5.480

1) Halbinsel Höri bei Radolfzell mit den Gemeinden Moos, Gaienhofen und Öhningen

Quellen: Stat. LA BW Bevölkerung der Gemeinden BW, 6/2021 und Stadt Lindau (Bayern) zum 31.12.2020

# Rangfolge TOP 10 – Städte und Gemeinden im Landkreis Konstanz zum 30.06.2020

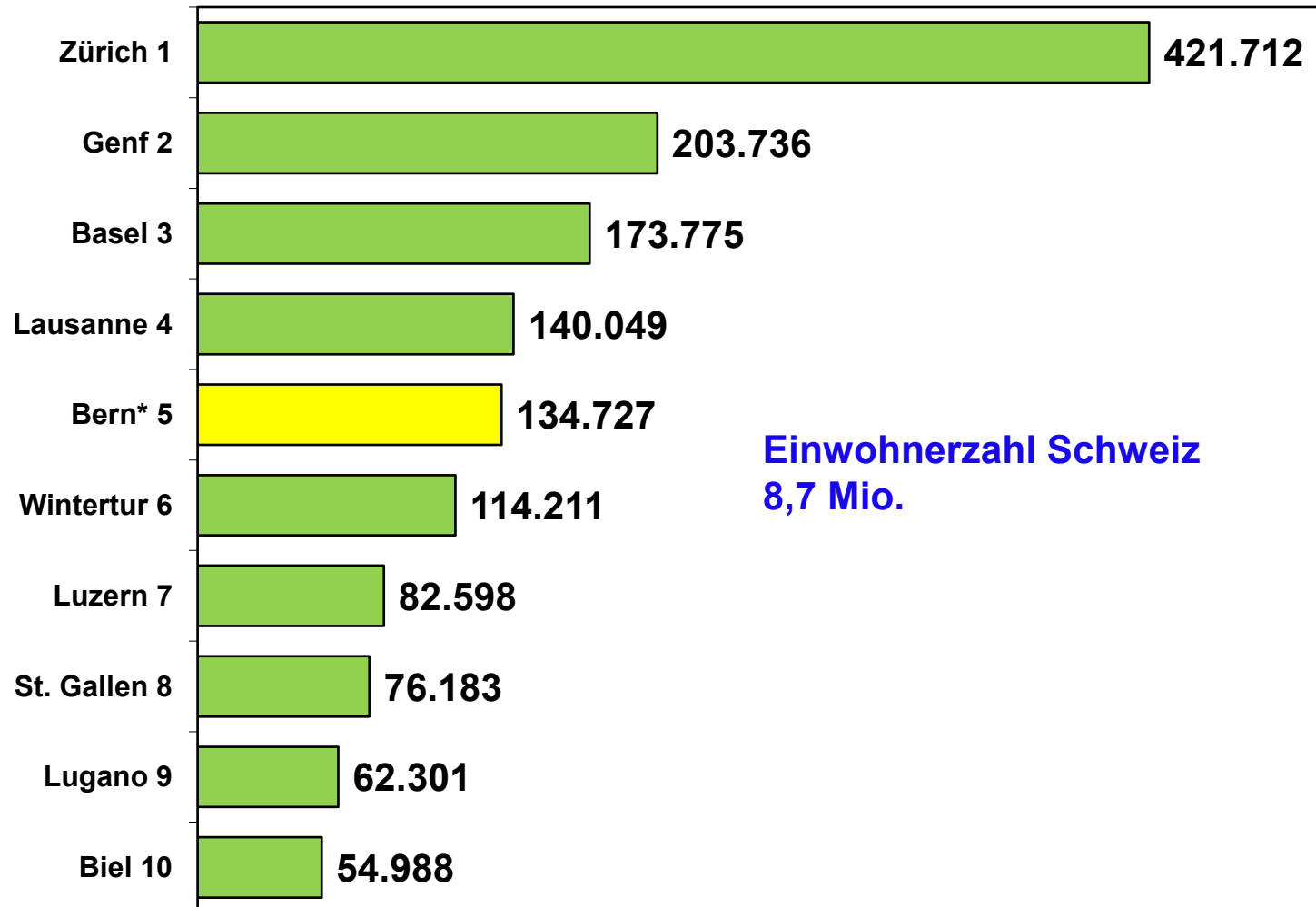
## Einwohnerzahl



\* Landkreis Konstanz am 30. Juni 2020, 25 Gemeinden mit 286.666 Einwohner, 11.467 EW/Gemeinde  
Weitere Rangfolge: Insel Reichenau 5.480, Steißlingen 4.952, Bodman-Ludwigshafen 4.688, Tengen 4.673  
1) Halbinsel Höri bei Radolfzell mit dem Gemeindeverbund Moos, Gaienhofen und Öhningen

# Rangfolge TOP 10 – Städte in der Schweiz bis Ende 2020

## Einwohnerzahl

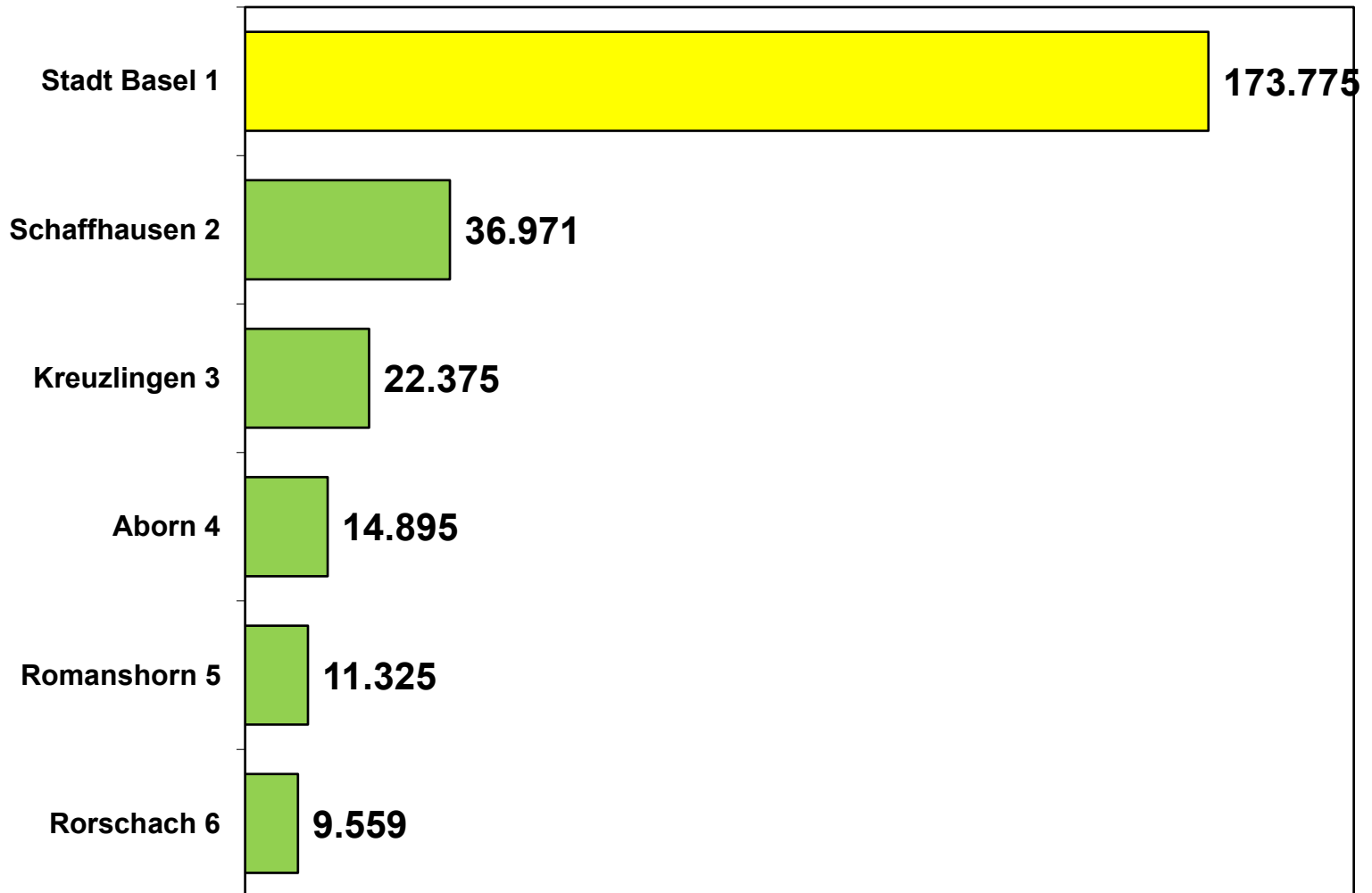


\* Hauptstadt der Schweiz ist Bern

Quelle: Statista 2021

# Rangfolge TOP 6 – Schweizer Städte am Bodensee und Hochrhein Ende 2020

## Einwohnerzahl



\* Nachrichtlich Stadt Bregenz am Bodensee, Österreich 29.534 Einwohner

Quellen: Statistik der Städte bis 6/2021 u.a.

# Tourismus

# Die internationale Bodenseeregion in Zahlen 2025 (1)

## Tourismus

Der Bodensee ist eine Tourismusregion, die vier Staaten umfasst. Der Tourismus ist ein bedeutender Wirtschaftsfaktor und kann auf eine über hundertjährige Geschichte zurückblicken.

In den Hotelleriebetrieben (ab 10 Betten) der internationalen Bodenseeregion wurden im **Jahr 2024** etwa **22,3 Mio.**

**Gästeübernachtungen** gezählt. Wichtigste Herkunftsländer der Gäste

48,0 Prozent Deutschland

33,0 Prozent Schweiz und Lichtenstein

5,0 Prozent USA

4,0 Prozent Österreich

2,0 Prozent Großbritannien

Die Hotelleriebetriebe der internationalen Bodenseeregion verzeichneten im Jahr 2024 eine **durchschnittliche Aufenthaltsdauer ihrer Gäste von 2,2 Tagen**.

Die Gäste hielten sich:

3,0 Tage in den Betrieben im Vorarlberg auf,

2,6 Tage in den Betrieben der deutschen Teilregion,

1,9 Tage in den Betrieben des Fürstentums Liechtenstein,

1,8 Tagen in den Betrieben der Schweizer Teilregion.

## Fazit

*Die Menschen am Bodensee haben frische Luft, See, Berge, Landschaft und einen enormen Freizeitwert. Und dann auch noch die starke Industrie mit Tausenden Arbeitsplätzen. Da muss man schon sagen:*

*a la bonne heure (Reiner Calmund, Fußballmanager).*

# Die internationale Bodenseeregion in Zahlen 2025 (2)



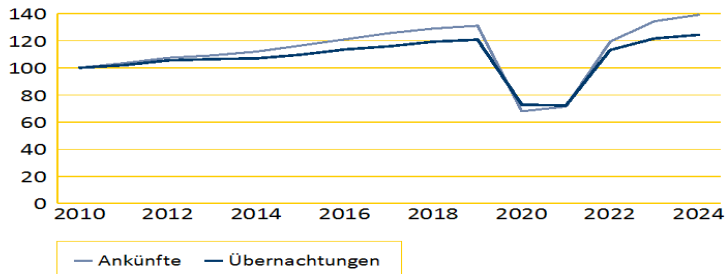
## 4. Tourismus

### Übernachtungen und durchschnittliche Aufenthaltsdauer in der Hotellerie (2024)

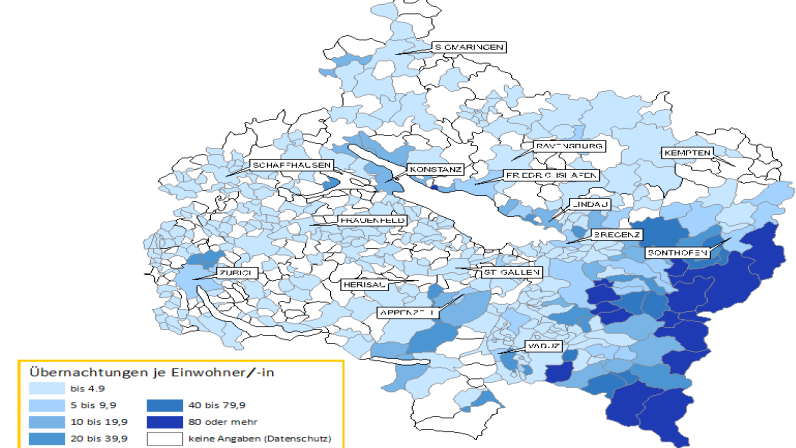
	Übernachtungen (in 1.000)	Durchschnittliche Aufenthaltsdauer in Tagen
Deutsches Gebiet	8 247	2,6
Schweizer Gebiet	8 649	1,8
Liechtenstein	180	1,9
Vorarlberg	5 257	3,0
<b>Bodenseeregion</b>	<b>22 333</b>	<b>2,2</b>

Die dargestellten Übernachtungszahlen beziehen sich auf die **Hotellerie** (Hotels, Gasthöfe und Pensionen). Mangels Daten sind Übernachtungen auf Campingplätzen, in Jugendherbergen, Erholungs- und Ferienheimen sowie in gewerblichen und privaten Ferienwohnungen nicht berücksichtigt. Gemäß Einschätzungen von Fachleuten dürften die hier ausgewiesenen Übernachtungen einem Anteil von 30 bis 50 Prozent aller touristischen Übernachtungen in der gesamten Bodenseeregion entsprechen. Die Aufenthaltsdauer bezieht sich auf den Verbleib im einzelnen Hotelleriebetrieb. Der längere Verbleib in der Region mancher Gästesegmente wie z. B. Radreisende, die den Übernachtungsort wechseln, kommt in diesen Werten nicht zum Ausdruck.

### Entwicklung der Hotellerieankünfte und -übernachtungen in der Bodenseeregion Index (2010 = 100)



### Übernachtungsdichte in der Hotellerie (Übernachtungen 2024 je Einwohner/-in 2023)



### Wichtigste Herkunftsländer der Hotelleriegäste in der Bodenseeregion (2024)

Platz	Herkunft	Anzahl Übernachtungen (in 1.000)	Anteil an Gesamt- übernachtungen
1	Deutschland	10 663	48 %
2	Schweiz und Liechtenstein	5 158	23 %
3	Vereinigte Staaten	1 018	5 %
4	Österreich	994	4 %
5	Vereinigtes Königreich	458	2 %

# Internationaler Bodensee - Tourismus nach Regionen und Städte 2016 (3)

## Bodensee Regionen

Bodensee Vorarlberg

Deutscher Bodensee

Fürstentum Lichtenstein

Hegau, Konstanz, Untersee

Oberschwaben Allgäu

Schaffhauser Land

St. Gallen-Bodensee

Thurgau Bodensee

## Bodensee Städte (Auswahl)

Biberach

Bregenz

Frauenfeld

Friedrichshafen

Konstanz

Lindau

[Radolfzell am Bodensee](#)

Schaffhausen

St. Gallen

Überlingen

Vaduz

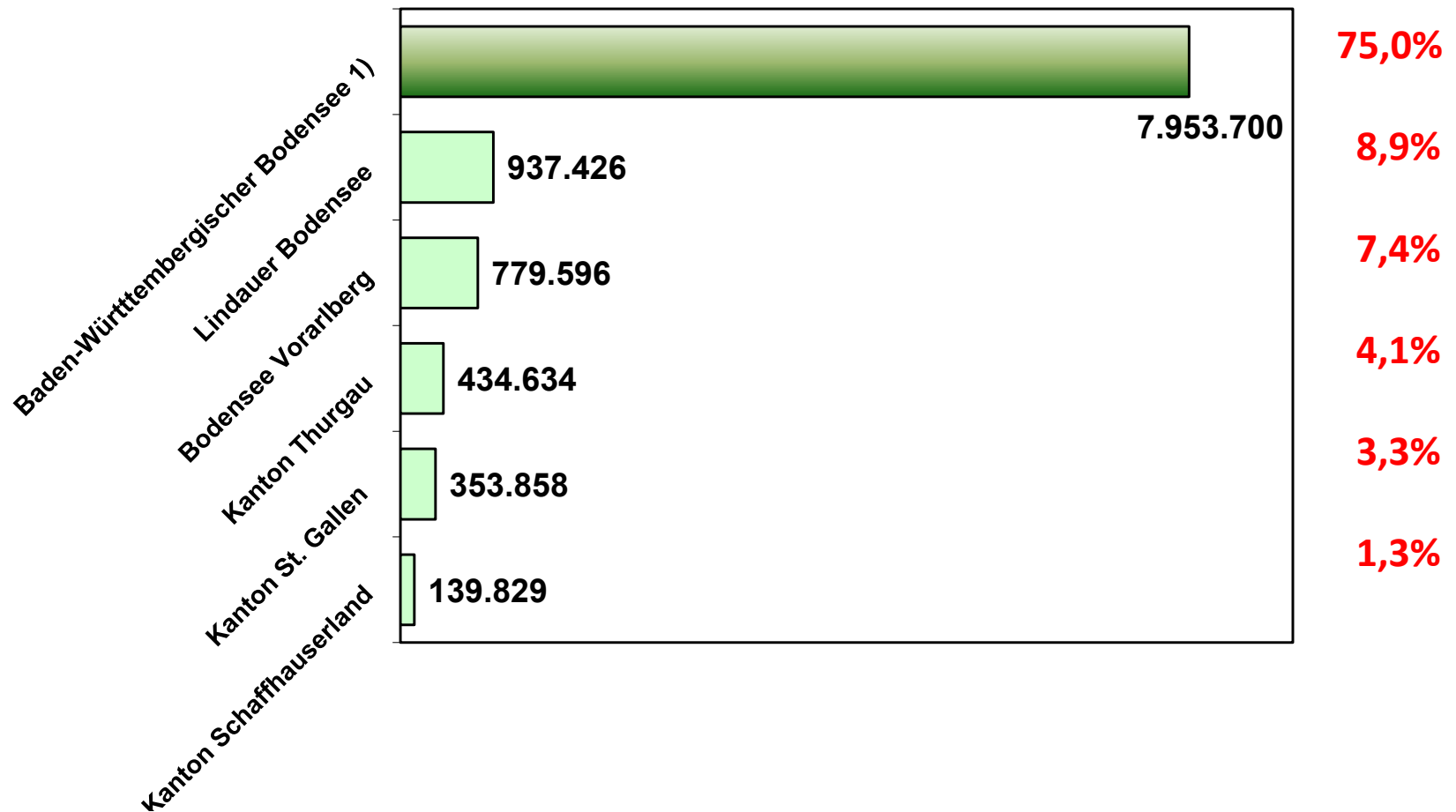
## Internationaler Bodensee - Tourismus nach Regionen und Städte 2016 (4)

### Fahrrad fahren in Radolfzell am Bodensee am Jahrhundertbau in Richtung Münster-Bodensee



## Gästeübernachtungen nach Regionen am internationalen Bodensee im Jahr 2014

Gesamtübernachtungen 10,6 Mio., Gästeankünfte 3,5 Mio., 3 Tage/Übernachtung



Grafik Bouse 2015

\* Ohne Fürstentum Lichtenstein, Zahlen liegen noch nicht vor

1) Baden-Württembergischer Bodensee, Landkreise Konstanz und Bodenseekreis inklusiv Oberschwaben

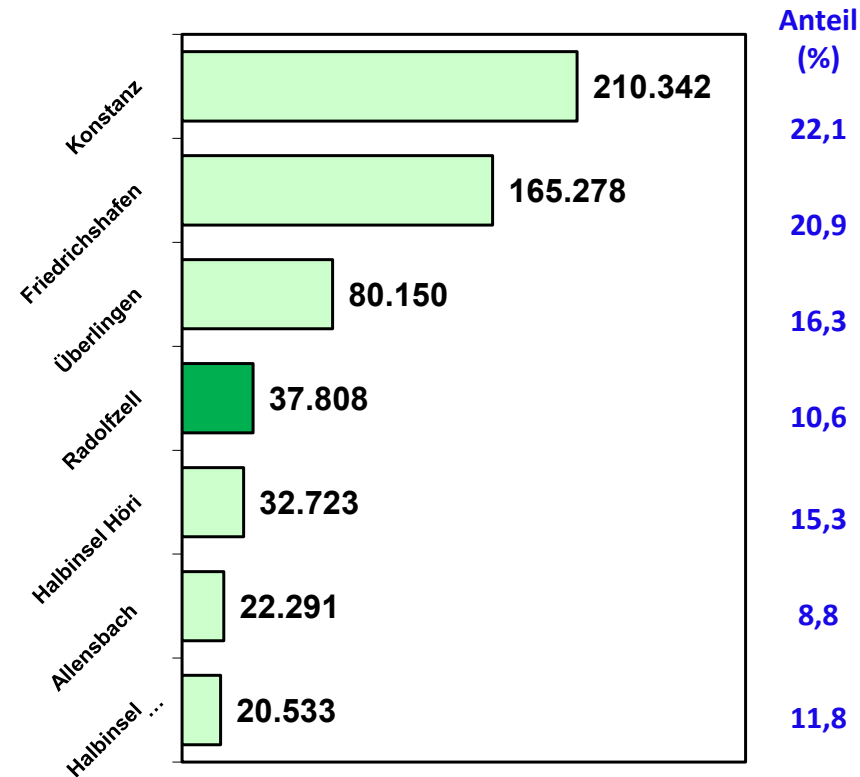
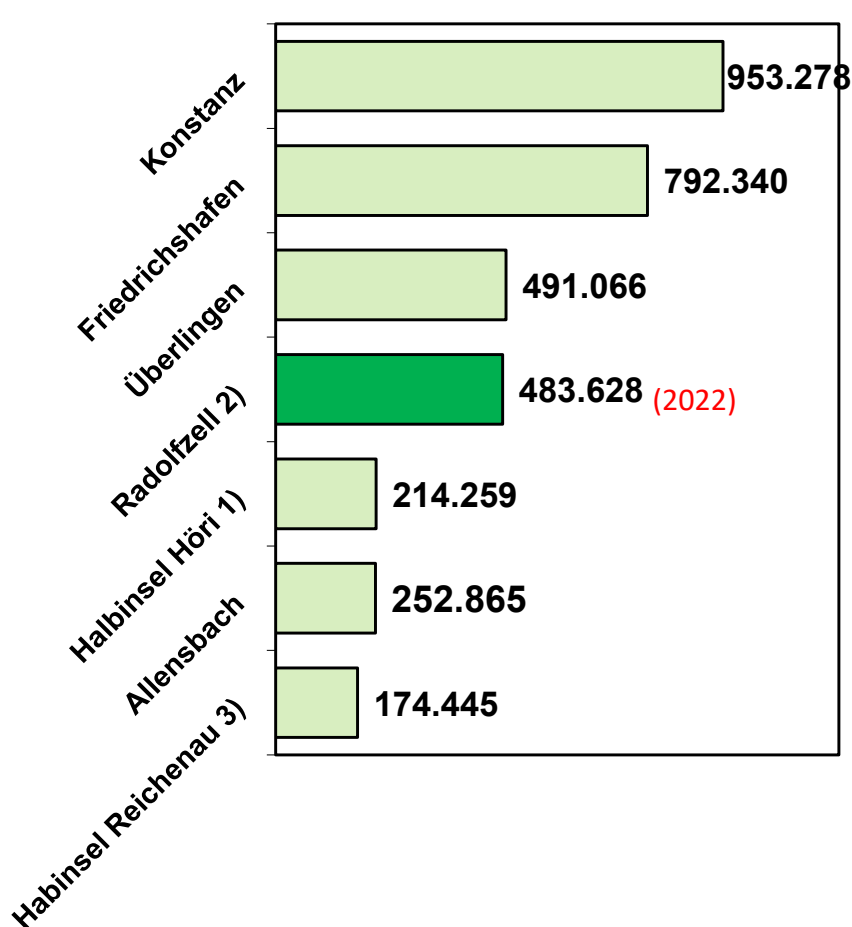
Quelle: IBT Internationale Bodensee Tourismus GmbH aus Südkurier vom 3. März 2015

# Übernachtungen in ausgewählten Urlaubsorten am deutschen Bodensee 2019

## Gesamtübernachtungen

(Anzahl)

## Ausländische Gäste



Grafik Bouse 2023

1) Halbinsel Höri 214259, davon in den Gemeinden Gaienhofen 167.496, Moos 23.893 und Öhningen 22.870 = 214.259 Übernachtungen

2) Radolfzell Jahr 2022: 483628 (davon Kurgäste der Mettnau 114.850 Übernachtungen), 123.562, durchschnittliche Verweildauer 3,9 Tage

3) Insel Reichenau mit Weltkulturerbe Reichenau

4) Bodman-Ludwigshafen am Überlinger Bodensee: 112.835 Übernachtungen, Ankünfte 43.887, durchschnittliche Verweildauer 2,6 Tage

**Nachrichtlich: Gäste-Ankünfte im Jahr 2019: 1. Rang Konstanz 433.461, 2. Rang Friedrichshafen 362.430, 3. Rang Überlingen 133.816, 4. Rang Radolfzell 97.381**

Durchschnitt. Auslastung der Schlafgelegenheiten 58,3%,

50,1%,

54,0%,

51,3%

# Wissenswertes für Urlauber zur Vierländer-Region Bodensee 2016 (1)

## Telefon & Handy

**Nationale Vorwahlen:** Deutschland 0049; Österreich 0043; Schweiz 0041; Liechtenstein 00423

**Beim Roaming spart**, wer das günstigste Netz wählt. Mit einer Prepaid-Karte des Gastlandes entfallen die Gebühren für eingehende Anrufe.

**Immer günstiger sind SMS.** Hohe Kosten verursacht die Mailbox, die man am besten noch im Heimatland abschalten sollte.

## Strassenverkehr

In **Deutschland** gibt es keine Straßengebühren. Höchstgeschwindigkeiten: innerorts 50 km/h, Landstraße 100 km/h. Autobahn Richtgeschwindigkeit 130 km/h, kein generelles Limit. Promillegrenze: 0,5. Keine Lichtpflicht am Tag.

In **Österreich** sind Autobahnen und Schnellstraßen gebührenpflichtig. Die Vignette („Pickerl“) ist in Vorarlberg auf der Rheintal-Autobahn (A14) und der Arlberg-Schnellstraße (S16) vorgeschrieben. Für Urlauber gibt es eine Zehntagesvignette (8,70 €), eine Zweimonatsvignette (25,30 €) und eine Jahresvignette für 84,40 €. Wer ohne Vignette unterwegs ist bezahlt 120 € Strafe. Höchstgeschwindigkeiten: innerorts 50 km/h, Landstraße 100 km/h, Autobahn 130 km/h. Promillegrenze: 0,5. Die Lichtpflicht am Tag wurde in Österreich im Jahr 2008 aufgehoben.

Die Autobahnen in der **Schweiz** sind gebührenpflichtig. Die Vignette gilt ein Jahr (40 CHF). Die Vignetten können Sie an den Grenzen, an Tankstellen und bei Automobilclubs kaufen. Wer aber nur wenig in die Schweiz will, kann auf das Landstraßennetz ausweichen. Höchstgeschwindigkeit: innerorts 50 km/h, Landstraße 80 km/h, Autobahn 120 km/h. Promillegrenze: 0,5. In der Schweiz gibt es zudem die Lichtpflicht, das bedeutet, dass sowohl nachts als auch tags das Licht eingeschaltet werden muss.

## Autofähren

Die Bodensee-Schiffsbetriebe fahren auf der Linie **Friedrichshafen-Romanshorn**. Für die Strecke von 12,5 km benötigt die Fähre 45 Minuten (ganzjährig im Stundentakt, nachts kein Betrieb). Die Fährlinie **Konstanz-Meersburg** wird von den Konstanzer Stadtwerken betrieben: Die 4,5 km lange Überfahrt dauert eine Viertelstunde. Bis zu sechs Fähren pendeln hin und her. In Spitzenzeiten im Dauerbetrieb, nachts durchgehend im Stundentakt.

## Bodenseeschifferpatent

Zur Führung eines Seefahrzeuges mit Maschinenantrieb, dessen Maschinenleistung 4,4 kW übersteigt, sowie eines Segelfahrzeuges mit mehr als 12m<sup>2</sup> Segelfläche ist das Bodenseeschifferpatent erforderlich. Ein normales Motorboot bis zu 6 PS ist führerscheinfrei und kann an diversen Orten gemietet werden.

Es gibt aber auch die Möglichkeit ein sogenanntes Ferienpatent zu bekommen, diese Ausnahmeregelung gilt dann für bis zu einem Monat (nur am Stück).

# Wissenswertes für Urlauber zur Vierländer-Region Bodensee 2016 (2)

## Notrufe

**Deutschland:** Polizei, Feuerwehr und Rettungsdienst 112 **Österreich:** Polizei 133 | Feuerwehr 122 | Rettung 144 **Schweiz + Liechtenstein:** Polizei 117 | Feuerwehr 118 | Rettung 144 **Europaweiter Notruf:** 112

## Medizinische Hinweise

In keinem der vier Länder bestehen besondere Gesundheitsgefahren, die über die üblichen Urlaubsbeschwerden wie Sonnenbrand etc. hinausgehen. Allerdings ist unbedingt auf ausreichenden Schutz vor Zeckenbissen zu achten, denn die Bodenseeregion gilt als FSME-Risikogebiet und auch Borreliose kann man sich hier zuziehen.

Die medizinische Versorgung ist rund um den See gut. Innerhalb der EU und in der Schweiz werden Notfälle nach Vorlage der Europäischen Krankenversicherungskarte kostenlos behandelt. Eventuell höher anfallende Kosten, die sich aus unterschiedlichen Abrechnungstarifen in Deutschland, Österreich und der Schweiz ergeben, müssen Reisende selbst bezahlen.

## Sprache

Trotz internationaler Staatsgrenzen wird im gesamten Bodenseeraum deutsch gesprochen. Jedoch variieren die Dialekte je nach Region sehr stark. So wird beispielsweise in der Schweiz das aus dem Alemannischen abgeleitete Schweizerdeutsch gesprochen, die Schriftsprache ist aber ebenfalls Hochdeutsch.

## Preise & Währung

Die Preise in der Bodenseeregion variieren stark. Ein Kaffee direkt am See ist teurer als im Umland. Ähnliches gilt auch für Übernachtungsmöglichkeiten. Die Preise in der Schweiz und Liechtenstein sind noch etwas höher. Im Unterschied zu den Euro-Ländern Deutschland und Österreich gilt in der Schweiz und im Fürstentum Liechtenstein der Schweizer Franken (CHF) als Währung. In der Schweiz und in Liechtenstein werden an den meisten Orten Euros akzeptiert.

## Zoll

Der Bodensee ist eine Grenzregion. Für Bürger der EU gibt es zwischen Deutschland und Österreich selten Kontrollen; wegen der Ausweispflicht sind aber alle Reisenden im Bodenseeraum angehalten, ihren Personalausweis mitzuführen.

Bei der Einreise in die Schweiz und Liechtenstein muss beachtet werden, dass die Einfuhr folgender Waren zollfrei erfolgt: 200 Zigaretten, 2l alkoholisches Getränk bis 15 Vol-% und 1l mit höherem Alkoholgehalt, weitere Waren mit einem Wert von bis zu 300 CHF.

# Wissenswertes für Urlauber zur Vierländer-Region Bodensee 2016 (3)

## Visa / Einreisebestimmungen

**Schweiz:** Jeder Reisende muss einen gültigen Pass besitzen. Für längere Aufenthalte als 3 Monate wird ein Visum benötigt. Falls Ihr Aufenthalt kürzer als 3 Monate ist, genügt ein gültiger Pass. Reisende aus der EU können auch mit einem Personalausweis einreisen.

**Liechtenstein:** Zwischen Liechtenstein und der Schweiz bestehen keine Grenzkontrollen. Die Einreisebedingungen sind die gleichen wie für die Schweiz.

**Deutschland:** Angehörige der EU-Staaten und der Schweiz benötigen zur Einreise in die Bundesrepublik Deutschland kein Visum. Alle übrigen Ausländer sind für Aufenthalte in Deutschland grundsätzlich visumpflichtig, sofern die Visumpflicht nicht von der Europäischen Gemeinschaft aufgehoben wurde.

**Österreich:** Staatsangehörige aller Nachbarstaaten Österreichs, jene der EU-Mitgliedstaaten und zahlreicher weiterer Staaten (z.B. Australien, Israel, Japan, Kanada, Neuseeland, Vereinigte Staaten, etc.) benötigen für die Einreise nach Österreich kein Visum, für Angehörige aller anderen Staaten ist ein Sichtvermerk erforderlich.

## Raucherpolitik

**Schweiz:** Seit dem 1.05.2010 ist in der Schweiz das Rauchen in geschlossenen Räumen verboten, wenn sie öffentlich zugänglich sind oder mehreren Personen als Arbeitsplatz dienen. Das heisst, dass in Restaurants, öffentlichen Gebäuden und Büros das Rauchen nicht erlaubt ist. Auch in öffentlichen Verkehrsmitteln darf nicht geraucht werden. In abgetrennten Raucherräumen, im Freien und in privaten Haushalten ist das Rauchen erlaubt.

**Liechtenstein:** Im Fürstentum Liechtenstein ist am 01.07.2008 das Tabak-Präventionsgesetz in Kraft getreten, welches Rauchen in allen öffentlichen Räumen verbietet.

**Deutschland:** Seit dem 1. Juli 2008 gelten Rauchverbote in allen Bundesländern.

**Österreich:** Seit dem 1. Januar 2009 gilt in Österreich ein generelles Rauchverbot für öffentliche Räume und Verkehrsmittel sowie für Lokale, in denen Speisen serviert werden. Nun möchte Österreich ein generelles Rauchverbot in der Gastronomie einführen.

## Alkohol und Tabak

Die Mindestaltersgrenze für den Kauf von Wein, Bier und Sekt ist in allen vier Ländern 16 Jahre, für hochprozentigen Alkohol 18 Jahre. Für Tabak gilt generell ein Mindestalter von 18 Jahren.

Quelle: Internationale Bodensee Tourismus GmbH 2016, weitere Details aus [www.bodensee.eu](http://www.bodensee.eu)

# Jahreszeit-Empfehlungen zum internationalen Bodensee für Urlauber

## Wann besuchen?

**Obstblüte im Frühling, Badespaß im Sommer, Weinlese im Herbst oder Fasnacht im Winter -jede Jahreszeit am Bodensee hat ihren ganz besonderen Reiz!**

### Frühling –Aprilfrisch am Bodensee

Wenn die Natur langsam wieder aus dem Winterschlaf erwacht, verwandelt die **Obstblüte** die Landschaft in ein weiss-rosafarbenes Blütenmeer. Der Frühling ist die perfekte Jahreszeit um bei **milden Temperaturen** die **blühende Natur** rund um den Bodensee zu Fuss auf den unzähligen Wanderwegen oder auch per Fahrrad zu erkunden. Das **Blütenspektakel** am Bodensee beginnt bereits Ende April. Nicht nur die Pflanzenwelt erwacht jetzt -auch die **Bodenseeschifffahrt** nimmt ihren Betrieb wieder auf.

### Sommer –Sonne, Bodensee!

Die zahlreichen Frei-und Strandbädern sowie Naturbadestrände an den Ufern laden jetzt zur Abkühlung im See ein. Wer es lieber sportlich mag, den zieht es aufs Wasser –surfen, wakeboarden, kanufahren oder segeln sind Teil des Angebots rund um den See. Bei sommerlichen Temperaturen locken zahlreiche Veranstaltungen die Leute ins Freie. Für musikalische Unterhaltung wird bei Open Air-Konzerten gesorgt und auch Kulturinteressierte kommen bei diversen Freilufttheater voll auf ihre Kosten. Auch eine Schifffahrt mit der Weissen Flotte über den See ist ein Highlight, das nicht verpasst werden sollte.

### Herbst –Goldener Herbst am Bodensee

Rot, Orange und Braun sind jetzt die dominierenden Farben. Ob Aktivprogramm, kulturelle Höhepunkte, kulinarischer Genuss oder Familienurlaub: der goldene Herbst mit seinen milden Temperaturen und reizvollen Naturlandschaften gilt für viele als die schönste Jahreszeit am Bodensee. Wenn das Herbstlaub einem Farbenmeer gleicht, erstrahlt die Region in einem ganz besonderen Glanz und lockt mit einem bunten Strauß an Aktivitäten, Festen und Veranstaltungen. Insbesondere der Wein hat im Herbst Hochsaison und begeistert auf den uralten Weinfesten mit regionalem Müller-Thurgau oder Spätburgunder sowohl Einheimische als auch Urlauber. Zudem beginnt die Erntezeit von Äpfeln, Kürbissen & Co. und lockt mit kulinarischen Genüssen und Festen, die die regionale Küche hochleben lassen.

### Winter –Winterzauber am Bodensee

Sobald die Natur in den Winterschlaf fällt, verzaubert der Bodensee mit seiner einzigartigen Landschaft und einer ganz besonderen Stimmung. Zahlreiche Weihnachtsmärkte oder die Adventsfahrten der Bodensee-Kursschifffahrt versetzen Besucher wie Einheimische in festliche Weihnachtsstimmung und locken mit frischen Lebkuchen und dampfendem Glühwein. Mit den Bergen in unmittelbarer Umgebung ist die Bodenseeregion zur Winterszeit natürlich auch ein Paradies für Skifahrer, Snowboarder und Tourengänger und bietet einen erstklassigen Ausgangspunkt für zahlreiche gut präparierte Pisten, Loipen, Funparks und Skirouten. Wer nach Adventsbummel und Schneesport wieder zur Ruhe kommen oder einfach der Weihnachtshektik entfliehen will, ist in einer der zahlreichen Thermen bestens aufgehoben, die mit der heilenden Kraft des Wassers entspannen und gerade an kalten Tagen zum Verweilen und Erholen einladen –Seesicht inklusive.

# **Tourismus in Baden-Württemberg im nationalen und internationalen Vergleich**

# Tourismus in Baden-Württemberg 2024

## **Tourismus in Baden-Württemberg 2024: Erneuter Übernachtungsrekord Zahl der Gäste ebenfalls auf neuem Höchststand**

Der Tourismus in Baden-Württemberg befand sich auch 2024 im Aufwärtstrend und übertraf damit die bisherigen Rekordergebnisse. Bereits seit 2022 verzeichneten die Tourismusbetriebe in Baden-Württemberg kontinuierlich steigende Übernachtungszahlen und erreichten 2024 mit rund 58,9 Millionen (Mill.) Übernachtungen zum zweiten Mal in Folge eine neue Höchstmarke. Der Übernachtungszuwachs gegenüber dem Vorjahreswert lag damit bei rund 1,3 Mill. Übernachtungen bzw. 2,3 %, der Zuwachs gegenüber 2019 bei knapp 1,7 Mill. Übernachtungen bzw. 2,9 %.

Auch die Zahl der Gästeankünfte stieg weiter an. Mit einem Zuwachs von 3,6 % (+0,8 Mill. Ankünfte) wurden 2024 insgesamt 23,8 Mill. Ankünfte gemeldet. Damit erreichten die Ankunftsdaten erstmalig seit Beginn Corona-Pandemie einen neuen Höchstwert. Zum Vergleich: 2019, dem Jahr des ehemaligen Höchstwertes, waren 23,3 Mill. Gästeankünfte registriert worden.

Der Großteil der Übernachtungen (79,4 %) wurde 2024 von Gästen aus dem Inland gebucht. Insgesamt stiegen die Übernachtungszahlen inländischer Gäste, ausgehend von einem bereits sehr hohen Niveau, um 1,9 % auf 46,8 Mill. Übernachtungen.

### **Anzahl ausländischer Gäste erstmals über Vorpandemie-Niveau, Übernachtungen nur noch knapp darunter**

Die Zahl der Übernachtungen ausländischer Gäste stieg um 3,9 % auf 12,1 Mill. Übernachtungen. Der coronabedingte Einbruch war 2020 bei den ausländischen Gästen deutlich ausgeprägter als der der Gäste aus dem Inland und zog sich bis ins Jahr 2021 hinein. Zwar stieg in den Jahren 2022 und 2023 die Zahl der Ankünfte und der Übernachtungen bei dieser Gästegruppe stärker als bei den Gästen aus dem Inland. Gegenüber 2019 waren jedoch auch 2024 noch immer rund 130 000 bzw. 1,1 % weniger Übernachtungen von ausländischen Gästen zu verzeichnen. Dagegen wurde mit insgesamt 5,5 Mill. Ankünften erstmals knapp mehr ausländische Gäste gezählt (+0,9 % bzw. 48 000 Ankünfte), als vor Pandemiebeginn.

Zu dieser Entwicklung dürfte unter anderem die Fußball-Europameisterschaft beigetragen haben. So verzeichneten die baden-württembergischen Beherbergungsbetriebe im Juni 2024 bei den ausländischen Gästen rund 15,0 % mehr Ankünfte (+72 000 Ankünfte) sowie 12,1 % mehr Übernachtungen (+129 000 Übernachtungen), als im entsprechenden Vorjahresmonat.

Das mit großem Abstand wichtigste ausländische Herkunftsland war auch 2024 die Schweiz mit über 1,4 Mill. Gästen (+3,4 % ggü. 2023) und über 2,8 Mill. Übernachtungen (+3,7 %). An zweiter Stelle standen erneut die Niederlande mit rund 1,4 Mill. Übernachtungen (-0,6 %) sowie Frankreich mit rund 1,1 Mill. Übernachtungen (+5,4 %).

### **Hotels garnis 2024 erneut mit starkem Übernachtungszuwachs**

Weiterhin dynamisch entwickelten sich die Übernachtungszahlen der Hotels garnis. Diese Betriebsart verzeichnete 2024 gegenüber dem Vorjahr ein Übernachtungsplus von 11,1 %. Insgesamt meldeten die baden-württembergischen Hotels garnis im abgelaufenen Kalenderjahr 11,5 Mill. Übernachtungen. Die nächst höheren Zuwachsraten verzeichneten die Ferienhäuser, -wohnungen und Ferienzentren mit einem Übernachtungsplus von 3,8 % auf rund 4,9 Mill. Übernachtungen. Die Übernachtungszahlen der Hotels lagen dagegen nur knapp über dem Vorjahresniveau (+0,8 %). Mit insgesamt ca. 22,0 Mill. Übernachtungen entfiel auf Hotels jedoch nach wie vor der größte Übernachtungsanteil unter den Betriebsarten.

### **Großteil der Reisegebiete mit Übernachtungszuwächsen**

In sieben der neun baden-württembergischen Reisegebiete stiegen die Übernachtungszahlen 2024 weiter an. Besonders hohe Zuwächse gegenüber 2023 verbuchte erneut die Region Stuttgart (+8,7 %) gefolgt vom Hegau (+7,7 %). Zu Rückgängen kam es dagegen im Südlichen Schwarzwald sowie am Bodensee, die Übernachtungszahlen lagen hier unter den Werten des Vorjahres (-0,4 % bzw. -2,2 %).

Der nach wie vor größte Anteil an den Übernachtungen entfiel auch 2024 auf das Reisegebiet Südlicher Schwarzwald mit einem Anteil von 17,4 %, auf Platz Zwei und Drei folgten das Nördliche Baden-Württemberg mit 16,9 % und die Region Stuttgart mit 16,4 %.

### **Stärkste Übernachtungszuwächse in Stadtkreisen**

Innerhalb der einzelnen Stadt- und Landkreise verzeichneten knapp mehr als die Hälfte, 26 der insgesamt 44 Stadt- und Landkreise, ein Plus an Übernachtungen gegenüber dem Vorjahr. Entsprechend gingen die Übernachtungszahlen in 18 Kreisen zurück. Zum Vergleich: im Vorjahr wiesen 43 der 44 Kreise ein Plus an Übernachtungen auf.

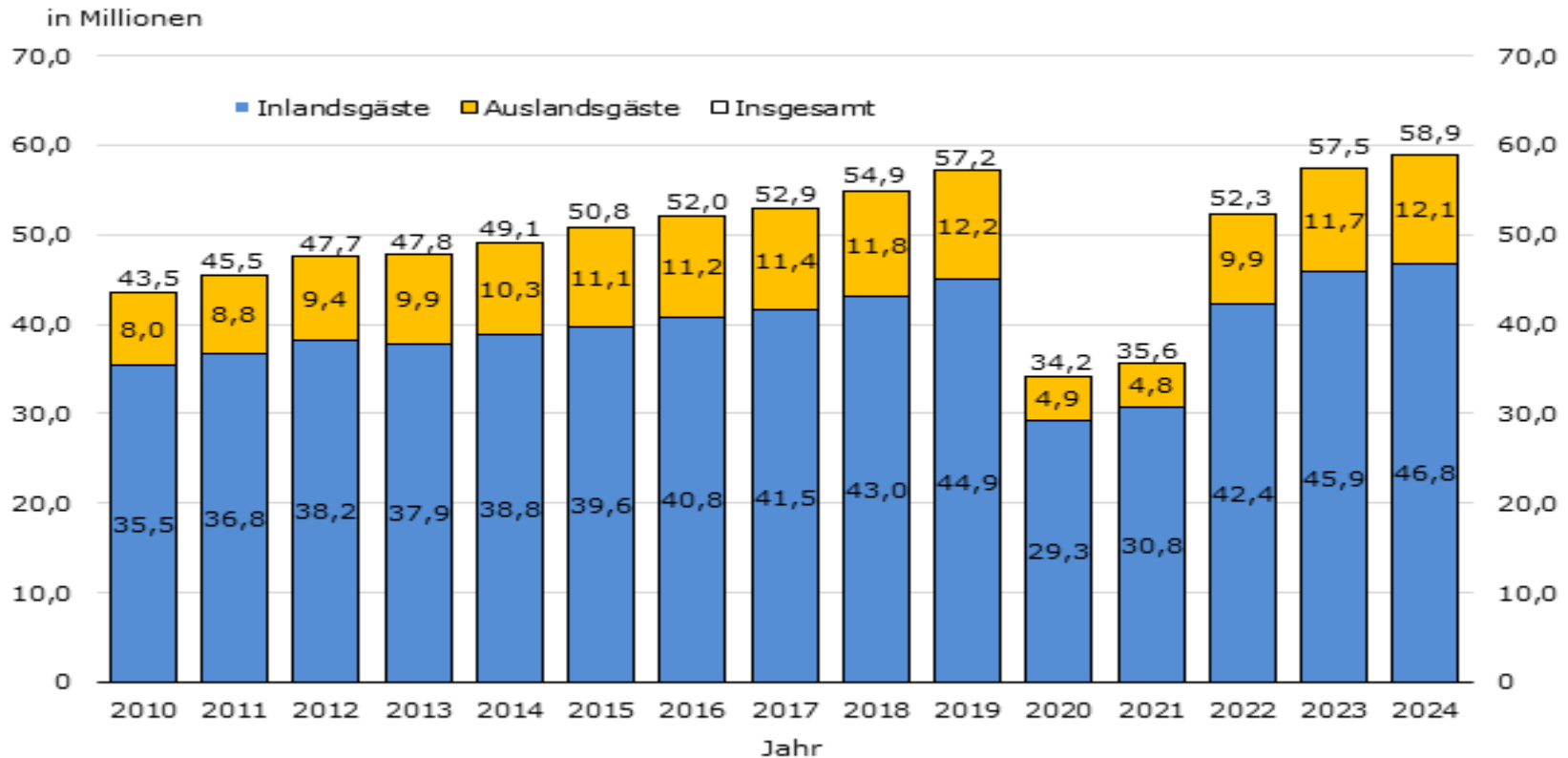
Die höchsten Zuwachsraten gegenüber dem Vorjahr verzeichneten dabei in erster Linie Stadtkreise. Am stärksten stiegen die Übernachtungen im Stadtkreis Heilbronn mit 15,4 %, gefolgt vom Stadtkreis Stuttgart (+14,6 %), dem Stadtkreis Heidelberg (+14,5 %) sowie dem Stadtkreis Karlsruhe (+14,1 %). Auf Platz 5 folgt als erster Landkreis der Kreis Esslingen mit einem Plus von 11,1 %.

# Entwicklung Übernachtungen und Gästeherkunft in Baden-Württemberg 2010-2024 (1)

**Jahr 2024: Gesamt 58,9 Mio., Veränderung 2010/24 + 35,4%**

davon Inlandsgäste 46,8 Mio. (Anteil 79,5%), Landkreis Konstanz 2,2 Mio. (Anteil 6,3%)

**Übernachtungen\* in Baden-Württemberg 2010 bis 2024 nach Herkunft der Gäste**  
- Übernachtungen in Millionen -



**Anteil 2024**

**20,5%**

**79,5%**

\* in geöffneten Beherbergungsbetrieben / Campingplätzen bis 2010 mit mind. 9 Schlafgelegenheiten bzw. 3 Stellplätzen, ab 2011 mit mind. 10 Schlafgelegenheiten bzw. Stellplätzen.

Datenquelle: Monatserhebung im Tourismus.

© Statistisches Landesamt Baden-Württemberg 2025

Nachrichtlich: Gästeankünfte 11,9 Mio. (VJ – 48,9%); Übernachtungen 2,9 Tage /Ankünfte

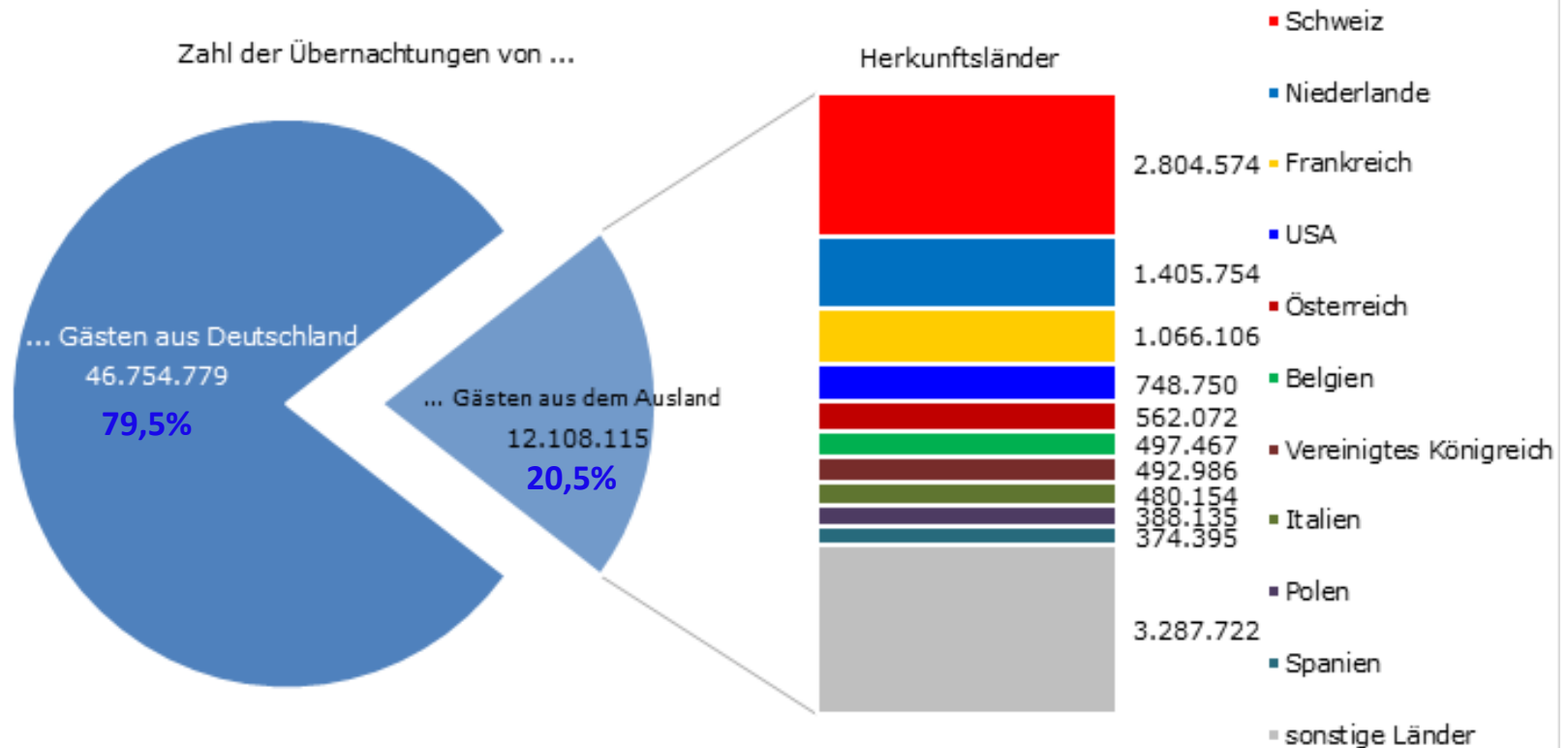
Quelle: Landestourismus Baden-Württemberg 2024, 2/2025

# Übernachtungen von Gästen nach den wichtigsten Herkunftsländern in Baden-Württemberg 2024 (2)

**Jahr 2024: Gesamt 58,9 Mio., Veränderung 2010/24 + 35,4%**

davon Schweiz 2,8 Mio. (4,5%), Niederlande 1,4 Mio. (2,4%), Frankreich 1,1 Mio. (1,9%)

**Übernachtungen\* in Baden-Württemberg 2024 nach den wichtigsten Herkunftsländern der Gäste**



\*) in geöffneten Beherbergungsbetrieben / Campingplätzen mit mind. 10 Schlafgelegenheiten bzw. Stellplätzen.

Datenquelle: Monatserhebung im Tourismus.

# Übernachtungen nach Betriebsarten in Baden-Württemberg 2024 gegenüber 2023 (3)

Jahr 2024: Gesamt 58,9 Mio.

Tabelle 3

## Übernachtungen\* in Baden-Württemberg 2024 nach Betriebsarten

Betriebsarten Baden-Württemberg	Übernachtungen	
	Insgesamt	Veränderung gegenüber 2023
	Anzahl	Prozent
Hotels	21.999.819	+0,8
Hotels garnis	11.453.129	+11,1
Gasthöfe	2.506.741	-10,2
Pensionen	1.308.099	-7,5
Erholungs- und Ferienheime	1.686.976	-0,2
Ferienhäuser, -wohnungen und Ferienzentren	4.857.989	+3,8
Jugendherbergen und Hütten	1.519.425	+0,5
Campingplätze	5.414.524	-0,1
Vorsorge- und Reha-Kliniken	6.692.800	+3,2
Schulungsheime	1.423.392	+2,1
<b>Betriebsarten insgesamt</b>	<b>58.862.894</b>	<b>+2,3</b>

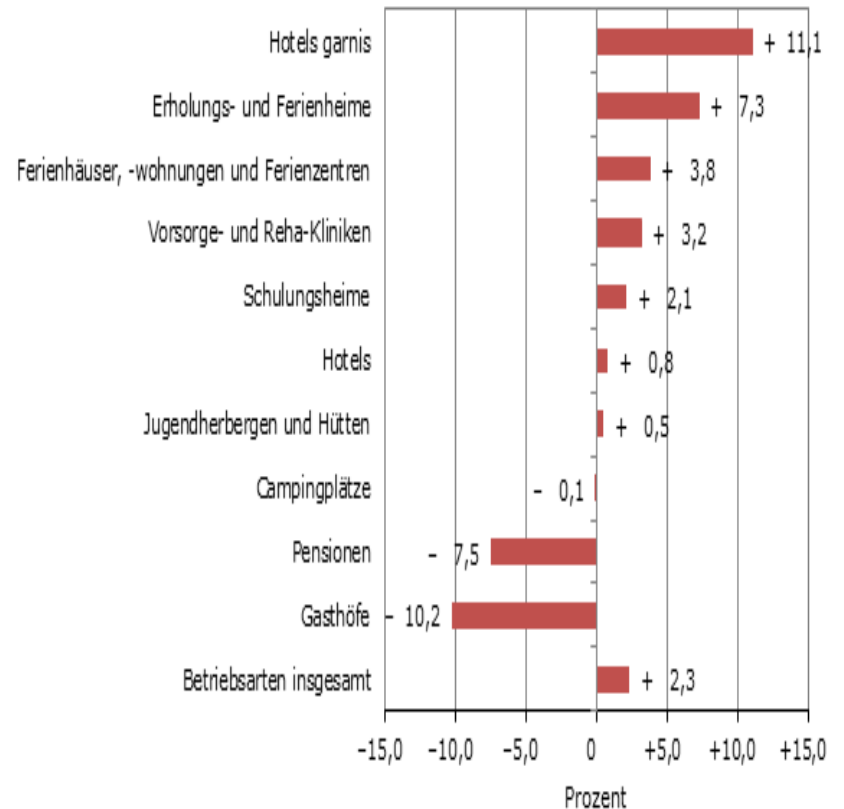
\*in geöffneten Beherbergungsbetrieben / Campingplätzen mit mind. 10 Schlafgelegenheiten bzw. Stellplätzen.

Datenquelle: Monatserhebung im Tourismus.

© Statistisches Landesamt Baden-Württemberg, 2025

## Übernachtungen in Baden-Württemberg 2024 nach Betriebsarten\*: Veränderung gegenüber 2023

- Veränderungen in Prozent -



\*in geöffneten Beherbergungsbetrieben / Campingplätzen mit mindestens 10 Schlafgelegenheiten bzw. Stellplätzen.

Datenquelle: Monatserhebung im Tourismus.

© Statistisches Landesamt Baden-Württemberg 2025

# Übernachtungen nach Reisegebieten in Baden-Württemberg 2024 gegenüber 2023 (4)

**Jahr 2024: Gesamt 58,9 Mio.**

Beitrag Bodensee 5,4 Mio., Anteil 9,2%

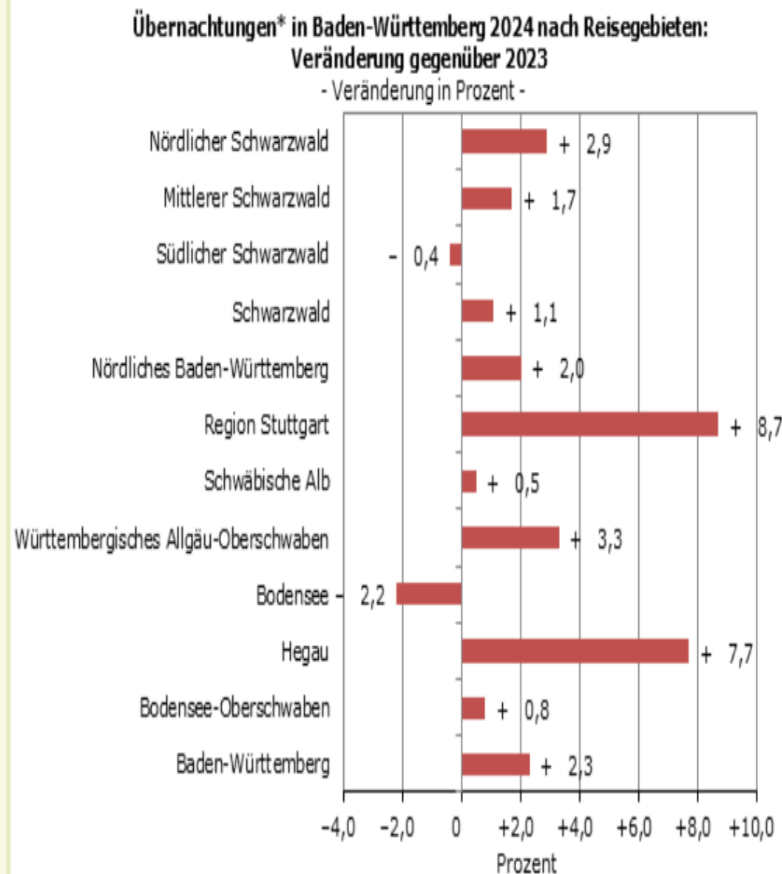
Tabelle 4

Übernachtungen* in Baden-Württemberg 2024 nach Reisegebieten		
Reisegebiete Land	Übernachtungen	
	Insgesamt	Veränderung gegenüber 2023
	Anzahl	Prozent
Nördlicher Schwarzwald	6.678.813	+ 2,9
Mittlerer Schwarzwald	6.383.263	+ 1,7
Südlicher Schwarzwald	10.256.301	- 0,4
<b>Schwarzwald</b>	<b>23.318.377</b>	<b>+ 1,1</b>
Nördliches Baden-Württemberg	9.971.126	+ 2,0
Region Stuttgart	9.677.444	+ 8,7
Schwäbische Alb	4.885.003	+ 0,5
Württembergisches Allgäu-Oberschwaben	4.839.085	+ 3,3
Bodensee	5.413.710	- 2,2
Hegau	758.149	+ 7,7
<b>Bodensee-Oberschwaben</b>	<b>11.010.944</b>	<b>+ 0,8</b>
<b>Baden-Württemberg</b>	<b>58.862.894</b>	<b>+ 2,3</b>

\*in geöffneten Beherbergungsbetrieben / Campingplätzen mit mind. 10 Schlafgelegenheiten bzw. Stellplätzen.

Datenquelle: Monatserhebung im Tourismus.

Schaubild 4: Übernachtungen in Baden-Württemberg 2024 nach Reisegebieten: Veränderung gegenüber 2023, Veränderung in Prozent



\*in geöffneten Beherbergungsbetrieben / Campingplätzen mit mind 10 Schlafgelegenheiten bzw. Stellplätzen.

Datenquelle: Monatserhebung im Tourismus.

# Veränderung der Übernachtungszahlen nach Reisegebieten sowie in Stadt- und Landkreisen in Baden-Württemberg 2024 gegenüber 2023 (5)

**Jahr 2024:**

**Ankünfte 23,8 Mio.; Übernachtungen 58,9 Mio.; Übernachtungen/Ankünfte 2,5**

Tabelle 5

Übernachtungen* in den Stadt- und Landkreisen Baden-Württembergs im Jahr 2024				
Stadtkreis (SKR), Landkreis (LKR), Land	Ankünfte		Übernachtungen	
	Anzahl	Veränderung gegenüber 2023	Anzahl	Veränderung gegenüber 2023
	in 1000	Prozent	in 1000	Prozent
Stuttgart (SKR)	2.318,3	+10,7	4.653,2	+14,6
Böblingen (LKR)	458,8	+4,3	1.100,0	+2,1
Esslingen (LKR)	780,8	+10,4	1.593,7	+11,1
Göppingen (LKR)	274,2	+7,5	678,9	+4,3
Ludwigsburg (LKR)	458,5	+1,0	995,3	-3,3
Rems-Murr-Kreis (LKR)	313,6	+2,2	656,3	+1,1
Heilbronn (SKR)	258,6	+20,6	549,3	+15,4
Heilbronn (LKR)	405,9	+3,9	1.340,1	+4,7
Hohenlohekreis (LKR)	198,5	+0,1	425,0	+0,1
Schwäbisch Hall (LKR)	278,7	-2,2	602,9	-2,2
Main-Tauber-Kreis (LKR)	310,5	-4,7	1.007,2	-0,7
Heidenheim (LKR)	132,0	+4,9	241,9	+2,7
Ostalbkreis (LKR)	360,1	-1,1	745,8	-3,7
Baden-Baden (SKR)	395,1	+2,4	871,6	-0,4
Karlsruhe (SKR)	765,9	+18,6	1.309,4	+14,1
Karlsruhe (LKR)	390,8	-1,1	1.006,4	-1,8
Rastatt (LKR)	278,1	-3,9	623,0	-1,5
Heidelberg (SKR)	940,9	+18,3	1.828,5	+14,5
Mannheim (SKR)	784,9	-6,3	1.674,7	-7,4
Neckar-Odenwald-Kreis (LKR)	149,7	-1,3	502,4	+0,2

Übernachtungen\* in den Stadt- und Landkreisen Baden-Württembergs im Jahr 2024

Stadtkreis (SKR), Landkreis (LKR), Land	Ankünfte		Übernachtungen	
	Anzahl	Veränderung gegenüber 2023	Anzahl	Veränderung gegenüber 2023
	in 1000	Prozent	in 1000	Prozent
Rhein-Neckar-Kreis (LKR)	693,9	-0,3	1.345,8	+1,8
Pforzheim (SKR)	131,1	+3,5	237,1	-3,4
Calw (LKR)	425,1	+3,2	1.508,3	+2,2
Enzkreis (LKR)	104,0	-2,4	210,5	-1,8
Freudenstadt (LKR)	508,5	+0,8	1.607,7	+0,3
Freiburg im Breisgau (SKR)	1.024,0	+2,5	2.173,1	+2,4
Breisgau-Hochschwarzwald (LKR)	1.477,9	+2,9	4.869,9	+0,1
Emmendingen (LKR)	284,3	+0,8	674,4	-1,1
Ortenaukreis (LKR)	2.119,2	+2,1	4.539,2	+2,4
Rottweil (LKR)	117,1	-4,9	281,9	-5,6
Schwarzwald-Baar-Kreis (LKR)	450,1	+0,2	1.562,2	+1,2
Tuttlingen (LKR)	154,0	+6,2	344,2	+3,7
Konstanz (LKR)	1.083,5	+4,4	3.072,5	+1,8
Lörrach (LKR)	573,5	+1,6	1.307,8	-5,1
Waldshut (LKR)	368,4	-1,3	1.231,2	-1,4
Reutlingen (LKR)	450,6	+7,2	1.176,1	+5,3
Tübingen (LKR)	221,3	+1,2	448,2	-1,1
Zollernalbkreis (LKR)	125,7	-5,8	302,7	-7,8
Ulm (SKR)	508,1	+1,7	853,1	+1,9
Alb-Donau-Kreis (LKR)	308,9	+2,2	598,3	+0,9
Biberach (LKR)	261,2	-0,5	843,0	+0,7
Bodenseekreis (LKR)	1.016,3	-2,3	3.099,4	-3,8
Ravensburg (LKR)	905,0	+5,7	3.568,2	+4,7
Sigmaringen (LKR)	199,3	-4,8	602,6	-4,5
<b>Baden-Württemberg</b>	<b>23.764,7</b>	<b>+3,6</b>	<b>58.862,9</b>	<b>+2,3</b>

\*in geöffneten Beherbergungsbetrieben / Campingplätzen mit mind. 10 Schlafgelegenheiten bzw. Stellplätzen.  
Datenquelle: Monatershebung im Tourismus.

# Die beliebtesten Reiseziele in Deutschland 2017 (1)

## Die beliebtesten Reiseziele 2017 stehen fest!

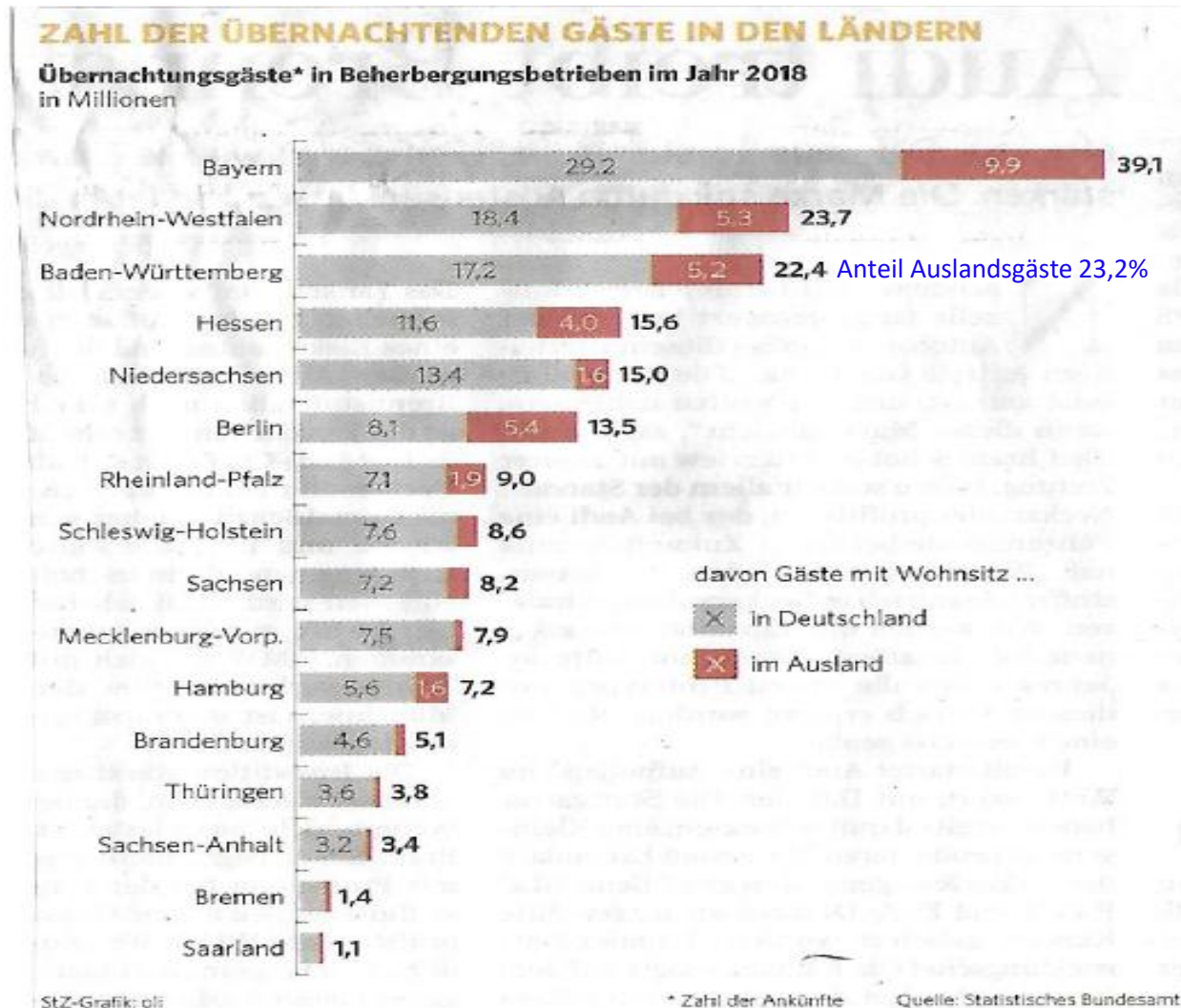
Deutschland ist ein Land der Attraktionen. Einzigartige Sehenswürdigkeiten ziehen Gäste aus aller Welt magisch an. Doch welche Bauwerke und Naturschönheiten sind die Beliebtesten? Mit dieser offenen Frage wandte sich die Deutsche Zentrale für Tourismus (DZT) direkt an die internationalen Gäste. Fast 32.000 Deutschland-Reisende aus über 60 Ländern haben ihren persönlichen Favoriten gewählt. Jetzt steht die Rangfolge der TOP 100 fest.

**In der Rangliste der beliebtesten Sehenswürdigkeiten belegt der Bodensee mit der Blumeninsel Mainau und dem UNESCO-Welterbe Insel Reichenau im Jahr 2017 den vierten Platz.**

Platz eins der 100 Sehenswürdigkeiten belegt das Miniatur-Wunderland Hamburg – Kleine Welt ganz groß, gefolgt vom Europapark in Rust – Die Magnum Ausgabe der deutschen Freizeitparks und Schloss Neuschwanstein - Das Märchenschloss Deutschlands in Füssen. Weitere Sehenswürdigkeiten sind die Altstadt Rothenburg ob Tauber, Altstadt Dresden mit Semperoper und Zwinger sowie die Altstadt und Schloss Heidelberg.

# Länder-Rangfolge der Übernachtungsgäste in Deutschland im Jahr 2018 (2)

Deutschland: 477,6 Mio. Übernachtungen, 185,0 Mio. Ankünfte, 2,6 Übernachtungen/Gäste  
 Baden-Württemberg: 54,8 Mio. Übernachtungen, 22,4 Mio. Ankünfte, 2,4 Übernachtungen/Gäste



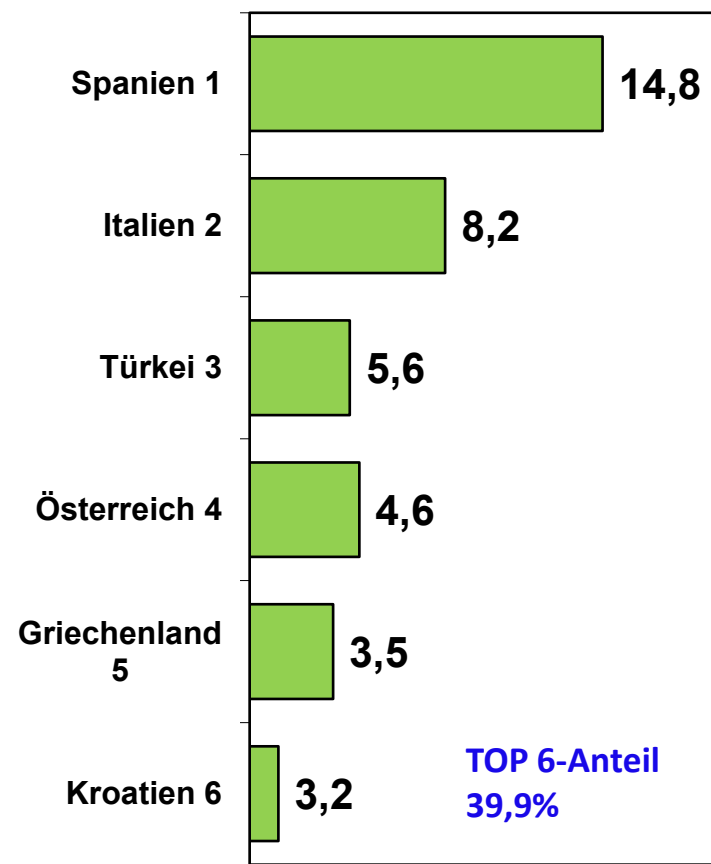
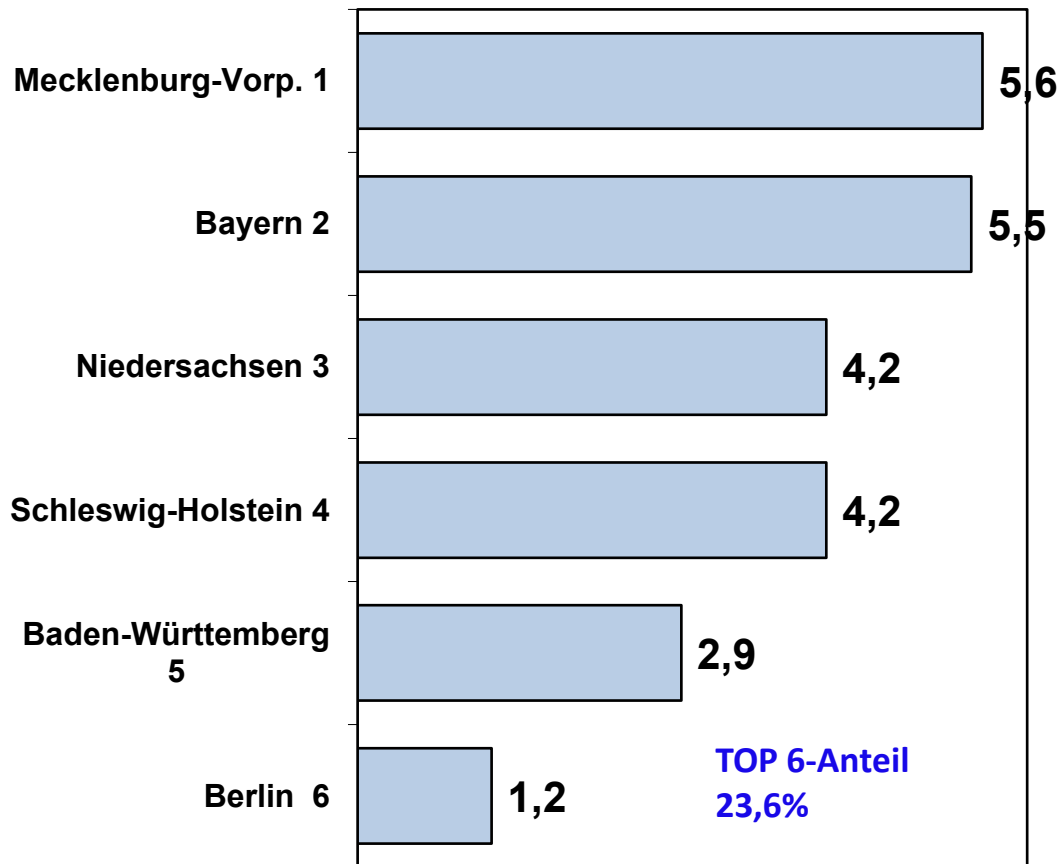
# TOP 6 Rangfolge der beliebtesten Reiseziele der Deutschen 2016 (3)

**Gesamtanteil der Urlaubsreisen \***  
**Deutschland 70%,**

**Ausland 30%**

**Anteile (%)**

**Anteile (%)**



\* ab 5 Tage

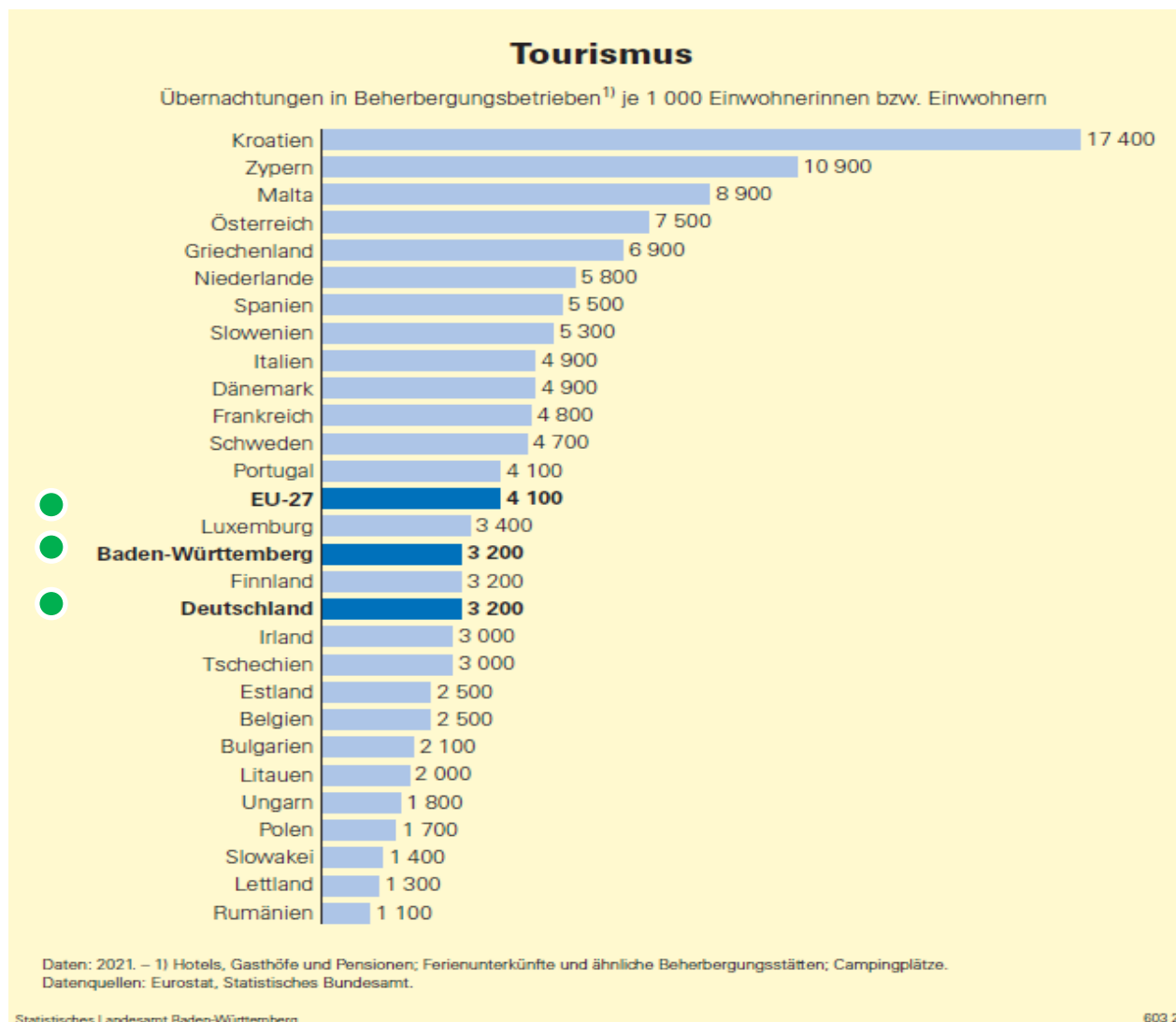
1) Weitere Bundesländer Nordrhein-Westfalen 1,2%, Sachsen 1,1%, Brandenburg 0,8%, Thüringen 0,7%

2) Weitere Auslandsländer Frankreich 2,6%, Niederlande 2,6%, Polen 2,0%, Dänemark 1,7%

Quelle: Reiseanalyse/FUR aus Stuttgarter Zeitung vom 9. März 2017

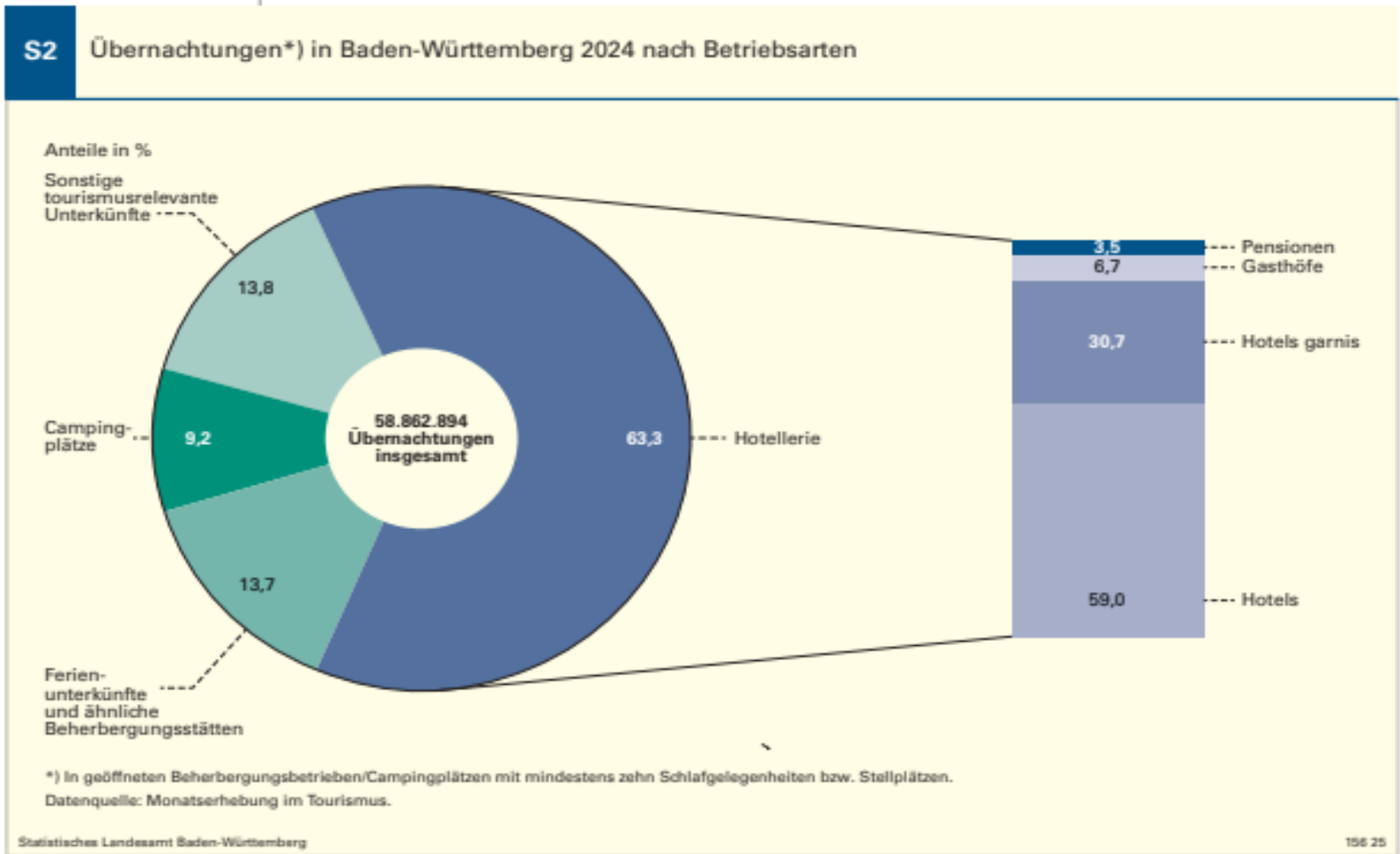
# Übernachtungen in Beherbergungsbetrieben in Baden-Württemberg im Vergleich mit Ländern der EU-27 im Jahr 2023

Beispiele: BW 3.200, D 3.200, EU-27 4.100 je 1.000 Einwohner



# Übernachtungen nach Betriebsarten in Baden-Württemberg 2024

Gesamt: 58,9 Mio., Veränderung 2010/24 + 35,4%  
davon Hotellerie 63,3%



# Entwicklung Deutscher Alpenverein (DAV) mit Sektion Konstanz, Stand 2026 (1)

## Aus dem Bundesverband


**Alpenverein wächst auf Rekordwert: 1,64 Millionen Mitglieder und über 36.000 Ehrenamtliche**

Der Deutsche Alpenverein (DAV) verzeichnet einen neuen Höchststand: 1.638.652 Menschen sind derzeit Mitglied im größten Bergsportverband der Welt. Gegenüber dem Vorjahr entspricht das einem Zuwachs von 68.050 Mitgliedern (+4,3 Prozent). Gleichzeitig wächst auch das Engagement im Verein: 36.640 Menschen engagieren sich ehrenamtlich im DAV und in der Jugend des DAV (IDAV) und leisten gemeinsam rund 2,6 Millionen Stunden ehrenamtliche Arbeit pro Jahr.

Auch die Sektion Konstanz wächst stetig: mittlerweile sind 12.500 Mitglieder Teil des größten Vereins im Landkreis Konstanz. Wir hatten im letzten Jahr einen etwas geringeren Zuwachs als der Bundesverband von „nur“ 3,8%. Besonders hervorzuheben ist, dass fast die Hälfte unserer Mitglieder unter 40 Jahren ist. Der in diesem Jahr neugewählte Vorstand passt sich diesem Alter an und weist nun ein Durchschnittsalter von 44 Jahren auf.

Die neue Ehrenamtsstatistik zeigt vor allem die große Leistung der DAV-Sektionen, in denen der überwiegende Teil dieses Engagements stattfindet. Ehrenamtliche organisieren Touren und Kurse, betreuen Kinder- und Jugendgruppen, engagieren sich im Naturschutz und übernehmen Verantwortung für die Sektionen. 2.240 Ehrenamtliche arbeiten in den Vorständen der Sektionen, 5.138 engagieren sich als Referent\*innen oder Beiräte, und 28.869 Trainer\*innen, Fachübungsleiter\*innen und Gruppenleitungen gestalten das Bergsport- und Vereinsangebot.

Bei uns sind dies knapp 250 Personen, die in Vereinsführung, als Tourenleitende, Fachreferent\*innen, Familien- und Jugendleiter\*innen den Vereinsalltag gestalten.



Auch strukturell ist das Ehrenamt im DAV insgesamt gut aufgestellt: Von 355 Sektionen sind derzeit nur vier ohne ersten Vorsitz. Gleichzeitig zeigt die Statistik, dass Führungspositionen häufiger neu besetzt werden müssen: Im Jahr 2025 kam es in 51 Sektionen zu einem Wechsel im Vorsitz (2015: 28). Die Gewinnung von ehrenamtlichen Führungskräften bleibt damit eine Herausforderung – nicht nur im DAV, sondern für viele Vereine.

Einige Sektionen reagieren darauf bereits mit neuen Formen der Vereinsführung, etwa Vorsitzenden-Doppelspitzen, Dreierspitzen oder Teamlösungen im Vorstand. Diese Modelle verteilen Verantwortung auf mehrere Schultern und können helfen, ehrenamtliches Engagement langfristig zu sichern.

Auch bei uns in der Sektion gibt es Gedanken dazu, wie ehrenamtliche Vereinsführung vereinbarer wird und noch mehr Menschen sind ein Ehrenamt bei uns vorstellen können. Unterstützt werden die Ehrenamtlichen von rund 1.600 hauptberuflichen Mitarbeitenden in den Sektionen, von denen knapp 58 Prozent auf Minijobbasis tätig sind. Auch daran zeigt sich, welchen hohen Stellenwert das Ehrenamt im

Auch die Sektion Konstanz wächst stetig: mittlerweile sind 12.500 Mitglieder Teil des größten Vereins im Landkreis Konstanz.

Deutschen Alpenverein hat. Die Arbeit des DAV entsteht damit vor allem vor Ort in den Sektionen – getragen vom Engagement der Mitglieder.

In der Geschäftsstelle in Konstanz sind 3, bald 4, Personen angestellt, die die Vereinsverwaltung kontinuierlich betreuen und weiterentwickeln. Auch die Kletterhalle in Radolfzell könnte nicht ohne hauptberufliche Mitarbeitende: insgesamt 8 Festangestellte, zwei Dual-Studierende und eine FSJ-Kraft sowie ca. 20 Minijobber\*innen stellen den Kletter-Betrieb an 362 Tagen im Jahr sicher. Der Frauenanteil bei den Mitgliedern bleibt weiterhin stabil bei 44,4 Prozent. In den Führungspositionen der Sektionen sind sie jedoch deutlich seltener vertreten: 12,4 Prozent der ersten Vorsitzenden sind weiblich. Damit liegt ihr Anteil erstmals über der Zehn-Prozent-Marke.

In Konstanz haben wir in diesem Jahr geschafft, was einige Jahre zuvor noch undenkbar war: Der Vorstand ist mehrheitlich weiblich aufgestellt. Fünf Frauen und drei Männer bilden die ehrenamtliche Führungsebene des Vereins. Die beiden hauptamtlichen Führungspositionen (Geschäftsführung

# Entwicklung Deutscher Alpenverein (DAV) mit Sektion Konstanz, Stand 2026 (2)



Herzlichen Dank all jenen, die sich in unseren Sektionen mit Ideen, Visionen und Leidenschaft überall im Land aktiv sind und für unsere gemeinsamen Werte einstehen!

Verein und Betriebsleitung (Höfnerhalle) sind ebenfalls paritätisch besetzt. Bei den Fachreferaten haben wir eine 50/50 Aufteilung von Frauen und Männern.

Bei einem etwas höheren Frauenanteil unter den Mitgliedern als im Bundesverband von 46% ist dies eine Entwicklung, die der Repräsentanz aller entspricht.

„Herzlichen Dank all jenen, die sich in unseren Sektionen mit Ideen, Visionen und Leidenschaft überall im Land aktiv sind und für unsere gemeinsamen Werte einstehen! Besonders im Naturschutz sowie in der Kinder- und Jugendarbeit, stehen derzeit Menschen und Vereine, die sich klar für Vielfalt, Offenheit und Toleranz einsetzen, vermehrt unter Druck. Danke, dass sie den Mut nicht verloren und sich – wo immer sie können – für den DAV engagieren. Das Ehrenamt bleibt für den DAV unverzichtbar! Wir brauchen euch!“

Melanie Grimm, DAV-Vizepräsidentin

### Mitgliederumfrage: Hohe Zufriedenheit und starke Verbundenheit

Die bundesweite Mitgliederumfrage aus dem Jahr 2025 zeigt eine sehr hohe Zufriedenheit und starke Bindung der Mitglieder des Deutschen Alpenvereins. Mehr als 20.500 Mitglieder aus 278 Sektionen nahmen daran teil.

407 Personen aus Konstanz haben uns in der Mitgliederbefragung ihre Meinung mitgeteilt. Auch hier zeigt sich eine hohe Zufriedenheit und einige, teilweise sehr detaillierte Verbesserungsvorschläge, die wir versuchen umzusetzen.

Mit Blick auf die Ergebnisse betont DAV-Vizepräsidentin Melanie Grimm: „Die Rückmeldungen unserer Mitglieder sind ein deutliches Signal, dass wir als DAV auf dem richtigen Weg sind. Alle Engagierten im Verein – allen voran die Ehrenamtlichen, aber auch viele im Hauptberuf – leisten großartige Arbeit. Das Angebot, das sie auf die Beine stellen, wird von unseren Mitgliedern offensichtlich sehr geschätzt.“

Die Ergebnisse zeigen auch, welche Aufgaben den Mitgliedern besonders wichtig sind. Am häufigsten nannten sie den Erhalt von Hütten

und Wegen (91 Prozent), den Naturschutz (76 Prozent) sowie die Förderung des Bergsports (56 Prozent). Diese Themen prägen die Arbeit des Deutschen Alpenvereins – und werden zu einem großen Teil von Ehrenamtlichen getragen, etwa im Tourenprogramm, in der Jugendarbeit oder bei der Pflege von Hütten und Wegen.

### Wandern verbindet – Wunsch nach Natur- und Klimaschutz

Ein Ergebnis der Umfrage sticht besonders hervor: 95 Prozent der Befragten geben an, dass Wandern ihre bevorzugte Bergsportart ist. Damit wird deutlich, wie stark diese Form der Bewegung viele DAV-Mitglieder verbindet. Auf den weiteren Plätzen folgen Bergsteigen/Hochtourengehen (48 Prozent), Klettersteiggehen (46

Prozent), Ski Alpin/Snowboard (46 Prozent) und Mountainbiken (34 Prozent).

Die Umfrage zeigt zudem eine starke Naturverbundenheit der Mitglieder. 87 Prozent wünschen sich, dass sich der DAV aktiv für Natur- und Klimaschutz einsetzt. Besonders wichtig sind ihnen dabei:

- die Förderung naturverträglichen Bergsports (68%)
  - der Erhalt der Artenvielfalt (65%)
  - der Schutz unverbaubarer Naturräume (57%)
- Zu den häufig genannten Anliegen gehören außerdem klimafreundliche Anreise, nachhaltige Bewirtschaftung sowie bewusstes Konsumverhalten auf den Hütten.

407 Personen aus Konstanz haben uns in der Mitgliederbefragung ihre Meinung mitgeteilt



# Anhang zum Foliensatz

## Auswahl von Internetportalen

### Statistikportal Bund & Länder

[www.statistikportal.de](http://www.statistikportal.de)

#### Herausgeber:

#### Statistische Ämter des Bundes und der Länder

E-Mail: [Statistik-Portal@stala.bwl.de](mailto:Statistik-Portal@stala.bwl.de) ; verantwortlich:

Statistisches Landesamt Baden-Württemberg

70199 Stuttgart, Böblinger Straße 68

Telefon: 0711 641- 0; E-Mail: [webmaster@stala.bwl.de](mailto:webmaster@stala.bwl.de)

Kontakt: Frau Spegg

#### Info

Bevölkerung, Wirtschaft, Energie, Umwelt u.a

### Landesamt für Geoinformation und Landentwicklung Baden-Württemberg

[www.lgl-bw.de](http://www.lgl-bw.de)

#### Herausgeber:

#### Landesamt für Geoinformation und Landentwicklung Baden-Württemberg

Büchsenstraße 54, 70174 Stuttgart,

E-Mail: [poststelle@lgl.bwl.de](mailto:poststelle@lgl.bwl.de)

Tel.: +49 - 0711 95980 - 0

Fax: +49 - 0711 95980 - 700

#### Info

Produkte und Webdienste zur Geoinformation und Landentwicklung

### Internationale Bodenseeregion

[www.statistik-bodenseeregion.org](http://www.statistik-bodenseeregion.org)

#### Herausgeber:

#### IBK Internationale Bodenseekonferenz

**Geschäftsstelle 78462 Konstanz**

Tel.: +49-(0)7531-52722

#### Fachstelle für Statistik Kanton St. Gallen

Davidstr. 35, CH - 9001 St. Gallen

Kontakt: Lutz Benson, Marc Flockerzi

Tel.: +41 (0)58 229 22 58, E-Mail: [lutz.benson@sg.ch](mailto:lutz.benson@sg.ch)

#### Info

Statistik Bevölkerung, Wirtschaft, Touristik u.a

### Internationale Bodensee Tourismus GmbH

[www.bodensee.eu](http://www.bodensee.eu)

#### Herausgeber:

Hafenstraße 6; 78462 Konstanz

Telefon: +49 7531 909490; Telefax: +49 7531 909494

[info@bodensee.eu](mailto:info@bodensee.eu)

Kontakt: Geschäftsführer Jürgen Ammann

#### Info

Prospekte, Angebote u.a.

### Ministerium für Wirtschaft, Handwerk und Tourismus Baden-Württemberg (WM)

Neues Schloss, Schlossplatz 4; 70173 Stuttgart

Internet: [www.wm.baden-wuerttemberg.de](http://www.wm.baden-wuerttemberg.de)

Tel.: 0711/123-0; Fax: 0711/123-4791

E-Mail: [poststelle@mfw.bwl.de](mailto:poststelle@mfw.bwl.de)

#### Info:

Wirtschaft, Handwerk und Tourismus

# Auswahl von Informationsstellen (1)

<p><b>Stadtverwaltung Radolfzell</b> <b>Rathaus</b> Marktplatz 2; 78315 Radolfzell Internet: <a href="http://www.radolfzell.de">www.radolfzell.de</a> Tel.: 07732 /810; Fax: 07732 / 81-400 E-mail: <a href="mailto:stadt@radolfzell.de">stadt@radolfzell.de</a> Kontakt: Oberbürgermeister Simon Gröger</p> <p><b>Info</b> Kommunales</p>	<p><b>Tourismus- und Stadtmarketing Radolfzell GmbH</b> Seestr. 30, 78315 Radolfzell am Bodensee <a href="http://www.radolfzell-tourismus.de">www.radolfzell-tourismus.de</a> Tel.: +49 (0) 7732-81500, Fax: +49 (0) 7732-81510 <a href="mailto:info@radolfzell-tourismus.de">info@radolfzell-tourismus.de</a> Kontakt: GF Regina Brüsewitz</p> <p><b>Info</b> Tourismus, Stadtmarketing, Wandern, Übernachtungen u.a. Zeller Magazin, Ausgabe alle 2 Monate</p>
<p><b>METTNAU</b> <b>Medizinische Reha-Einrichtungen der Stadt Radolfzell</b> Strandbadstraße 106, D-78315 Radolfzell am Bodensee <a href="http://www.mettnau.com">www.mettnau.com</a> Tel.: +49 (0) 7732 151-0, Fax +49 (0) 7732 151-871 <a href="mailto:info@mettnau.com">info@mettnau.com</a> Kontakt: Geschäftsführer und Kurdirektor Eckhard Scholz</p> <p><b>Info</b> Rehamaßnahmen, Kuren</p>	<p><b>Gesundheitsverbund Landkreis Konstanz</b> <b>Hegau-Bodensee-Klinikum GmbH</b> Internet: <a href="http://www.hbh-kliniken.de">www.hbh-kliniken.de</a> Tel: 07732/880 E-Mail: Kontakt: GF Peter Fischer, Singen</p> <p><b>Klinikum Singen</b> 78224 Singen, Virchowstr. 10, Tel.: 07731/89-1505 E-Mail:</p> <p><b>Klinikum Konstanz</b> Mainaustraße 35, 78464 Konstanz Tel.: 07531/801-0; E-Mail:</p>
<p><b>Stadtwerke Radolfzell GmbH</b> Untertorstr. 7-9 ; 78315 Radolfzell <a href="http://www.stadtwerke.radolfzell.de">www.stadtwerke.radolfzell.de</a> Tel.: 07732/ 8008-0; Fax: Tel.: 07732/8008-500 <a href="mailto:info@stadtwerke-radolfzell.de">info@stadtwerke-radolfzell.de</a> Kontakt: Geschäftsführer Tobias Hagenmeyer</p> <p><b>Info</b> Strom, Gas, Wasser, Wärme, Erneuerbare Energien, Energiedienstleistungen, Stadtbus mit Frei Wi-Fi, Internet</p>	<p><b>Werner und Erika-Messmer Stiftung</b> Werner-Messmer-Str.2a, 78315 Radolfzell Tel.: 07732-82395090 oder Tel.: 07732-8239542 <a href="mailto:info@messmer-stiftung.de">info@messmer-stiftung.de</a> <a href="http://www.messmer-stiftung.de">www.messmer-stiftung.de</a> Kontakt: Stiftungsvorsitzende Petra Bialoncig</p> <p><b>Info</b> Förderung Altenpflege, Kultur und Kunst, Sport, Gesundheit , Bildung u.a.</p>

## Auswahl von Informationsstellen (2)

<p><b>Aktionsgemeinschaft Radolfzell e.V.</b> Seestr. 41, 78315 Radolfzell am Bodensee Internet: <a href="http://www.herzlich-einkaufen.de">www.herzlich-einkaufen.de</a> Tel.: 07732 / 9407094; Fax: 07732 / 9406835 E-Mail: <a href="mailto:info@aktionsgemeinschaft-radolfzell.de">info@aktionsgemeinschaft-radolfzell.de</a> Kontakt: <b>Info</b> Förderung herzlich Einkaufen in Radolfzell</p>	<p><b>Verkehrsunternehmen Hegau-Bodensee Verbund GmbH (VHB)</b> <b>Landkreis Konstanz</b> <b>Geschäftsstelle des VHB</b> Eisenbahnstr. 3, 78315 Radolfzell Internet: <a href="http://www.vhb-info.de">www.vhb-info.de</a> Tel.: 07732 / 82399-0 Kontakt:  <b>Info</b> Kreis- und Stadtverkehr Bahn und Bus</p>
<p><b>TKM Kulturzentrum Milchwerk</b> <b>Tagung-Kultur-Messe</b> Werner-Messmer-Str. 14, 78315 Radolfzell Internet: <a href="http://www.milchwerk-radolfzell.de">www.milchwerk-radolfzell.de</a> Tel.: 07732 / 81 362, Fax: 07732 /81 413 E-Mail: Kontakt: Heike Wielath  <b>Info</b> Tagung-Kultur-Messe</p>	<p><b>Schweizerische Schifffahrtsgesellschaft</b> <b>Untersee und Rhein</b> Freier Platz 8, CH-8200 Schaffhausen Web: <a href="http://www.urh.ch">www.urh.ch</a> Tel.: +41 52634 08 88, Fax: +41 52634 08 89 E-Mail: <a href="mailto:info@urh.ch">info@urh.ch</a> Kontakt:  <b>Info</b> Angebote und Fahrplan</p>
<p><b>Bodensee-Schifffahrt GmbH</b> Hafenstr. 6, 78462 Konstanz Internet: <a href="http://www.bsb.de">www.bsb.de</a> E-Mail: <a href="mailto:info@bsb.de">info@bsb.de</a> Tel.: + 49 (0) 7531-3640-0 Kontakt:  <b>Info</b> Prospekte, Fahrplan</p>	<p><b>Wassersportzentrum Radolfzell</b> Zeppelinstr. 23 78315 Radolfzell Tel. 0 77 32 - 97 19 31 E-mail: <a href="mailto:info@wassersportzentrum-radolfzell.de">info@wassersportzentrum-radolfzell.de</a> Internet: <a href="http://www.wassersportzentrum-radolfzell.de">www.wassersportzentrum-radolfzell.de</a> Kontakt: <b>Info</b> Segelschule Radolfzell, Segel- und Motorbootausbildung, Segelscheine, Motorscheine, Hochseescheine, Navigation, Sprechfunk, Kindersegelschein</p>

## Auswahl von Informationsstellen (3)

<p><b>Bildhauer Peter Lenk</b> Kaiserpfalzstr. 20 , 78351 Bodman-Ludwigshafen Tel.: 07773 / 5891 <a href="http://www.peter-lenk.de">Internet: www.peter-lenk.de</a> <a href="mailto:bildhauer@peter-lenk.de">E-Mail: bildhauer@peter-lenk.de</a> Kontakt: Peter Lenk</p> <p><b>Info</b> Kunstwerke am Bodensee, Deutschland u.a.</p>	<p><b>Fotograf Achim Mende</b> iSky e.K. Zum Alet 15, 88662 Überlingen Internet: <a href="http://www.best-of-bodensee.de">www.best-of-bodensee.de</a> Tel.: : 0049 - (0)7551 – 301689; Mobil: 0049 - (0)176 – 23507873</p> <p>Kontakt: Achim Mende</p> <p><b>Info</b> Bilder, Bildbände vom Bodensee, Schwarzwald, Ausstellungen u.a.</p>
<p><b>Designum GmbH</b> <b>Agentur für Corporate Design &amp; Digitale Medien</b> Am Mettnaupark/Häuslegarten 11, 78315 Radolfzell Internet: <a href="http://www.designum.de">www.designum.de</a> Tel.: 07732 /95069-0, Fax: 07732 /95069-25 E-Mail: <a href="mailto:info@designum.de">info@designum.de</a> Kontakt: GF Dieter Ruoff</p> <p><b>Info</b> INNOVATIVE LÖSUNGEN FÜR MARKEN UND UNTERNEHMEN</p>	<p><b>Verlag Petek</b> <b>Stanko Petek</b> <a href="http://www.luftbild.com">Internet: www.luftbild.com</a> Karl-Bücheler-Strasse 10, D-78315 Radolfzell Tel. ++49-7732-141400, Fax ++49-7732-141404 <a href="mailto:info@LUFTBILD.com">info@LUFTBILD.com</a> Kontakt: Stanko Petek</p> <p><b>Info</b> Digitale Medien, z.B. Luftbilder Bodensee , Kalender u.a.</p>
<p><b>Internationale Bodensee Tourismus GmbH</b> Hafenstraße 6, D-78462 Konstanz Tel.: +49 (7531) 9094 – 90, Fax : +49 (7531) 9094 - 94 Internet: <a href="http://www.bodensee.eu">www.bodensee.eu</a> E-Mail: <a href="mailto:info@bodensee.eu">info@bodensee.eu</a> Kontakt: Geschäftsführer Jürgen Ammann</p> <p><b>Info</b> Prospekte</p>	<p><b>ADFC Allgemeiner Deutscher Fahrrad-Club</b> Kreisverband Konstanz mit Radolfzell und Singen Bahnhofsplatz 29, 78462 Konstanz Internet: <a href="http://www.adfc-bw.de/konstanz">www.adfc-bw.de/konstanz</a> Tel.: 07531-27310 Kontakt: Ralf Seuffert</p> <p><b>Ortsgruppe Radolfzell</b> Jakobstr. 2, 78315 Radolfzell Internet: <a href="http://www.adfc-bw.de/radolfzell">www.adfc-bw.de/radolfzell</a> Tel.: 7732/-802 1409, Mobil +49 (0)9173-354 6674 E-Mail: <a href="mailto:hanspeter.buergel@adfc-bw.de">hanspeter.buergel@adfc-bw.de</a> Kontakt: Hanspeter Bürgel</p> <p><b>Info</b> Jahresprogramm 2014</p>

## Auswahl von Informationsstellen (4)

### Internationale Bodenseeregion

[www.statistik-bodenseeregion.org](http://www.statistik-bodenseeregion.org)

#### IBK Internationale Bodenseekonferenz

Geschäftsstelle 78462 Konstanz

Tel.: +49-(0)7531-52722

E-Mail: [info@bodenseekonferenz.org](mailto:info@bodenseekonferenz.org)

Fachstelle für Statistik Kanton St. Gallen

Davidstr. 35, CH - 9001 St. Gallen

Kontakt: Lutz Benson, Marc Flockerzi

Tel.: +41 (0)58 229 22 58,

E-Mail: [lutz.benson@sg.ch](mailto:lutz.benson@sg.ch)

#### Info

Die internationale Bodenseeregion in Zahlen 2017, Faltblatt Juli 2017

### Stadtverwaltung Radolfzell

Strategische Steuerungsunterstützung

Klima- und Umweltschutz

Rathaus

Marktplatz 2; 78315 Radolfzell

Kontakt: Matthias Patzke, Klimaschutzmanager

[matthias.patzke@radolfzell.de](mailto:matthias.patzke@radolfzell.de)

Tel. 07732 | 81-117; Fax 07732 | 81-400

#### Info

Klima- und Umweltschutz, Energie, Energiewende

### Max-Planck-Institut für Ornithologie

Vogelwarte Radolfzell

Am Obstberg 1, 78315 Radolfzell-Möggingen [www.orn.mpg.de/MaxCine](http://www.orn.mpg.de/MaxCine)

Tel.: 07732 / 1501-45

Kontakt: PR-Referentin Jennifer Golbol

Tel.: 07732 / 1501-25; Fax: 07732 / 1501-65,

Abt. Tierwanderung und Immuökologie

Leiter: Geschäftsführender Direktor Prof. Dr. Martin Wikelski

Prof. für Ornithologie an der Uni Konstanz

#### Info

Forschungsinstitut für Vogelkunde

### Stadt Radolfzell am Bodensee

Strategische Steuerungsunterstützung

Wirtschaftsförderung

Marktplatz 2, D-78315 Radolfzell am Bodensee

Tel.: 07732 /81-107; Fax 07732 / 81-402

[www.radolfzell.de](http://www.radolfzell.de)

[wirtschaftsfoerderung@radolfzell.de](mailto:wirtschaftsfoerderung@radolfzell.de)

Kontakt: Frank Perchtold

#### Info

Wirtschaftsförderung

### NaturFreundehaus Bodensee

Radolfzeller Str. 1, 78315 Radolfzell-Markelfingen

[www.naturfreundehaus.bodensee.de](http://www.naturfreundehaus.bodensee.de)

Tel.: 07732 / 823770

Kontakt:

#### Info

Life-Pfad Mettnau

### Energieagentur Kreis Konstanz g GmbH

Fritz-Reichle-Ring 8; 78315 Radolfzell

Internet: [www.energieagentur-kreis-konstanz.de](http://www.energieagentur-kreis-konstanz.de)

Tel.: 07732/939-1234; Fax: 07732/939-1238

E-Mail: [info@energieagentur-kreis-konstanz.de](mailto:info@energieagentur-kreis-konstanz.de)

Kontakt: Geschäftsführer Gerd Burkert

#### Info:

Energieberatung Privatleute, Kommunen, Wirtschaft

## Auswahl von Informationsstellen (5)

<p><b>Verkehrsunternehmen Hegau-Bodensee Verbund GmbH (VHB)</b> Max-Stromeyer-Straße 21-29; 78467 Konstanz <a href="http://www.vhb-info.de">www.vhb-info.de</a> Tel.: 07732 82399-0; Fax: 07732 82399-29 E-Mail: <a href="mailto:info@vhb-info.de">info@vhb-info.de</a> Kontakt: Geschäftsführer Ralf Bendl &amp; Andreas Rüster</p> <p><b>Info</b> Die Verkehrsunternehmen Hegau-Bodensee Verbund GmbH (VHB) koordiniert seit 1996 den öffentlichen Personennahverkehr mit Bus und Bahn im Landkreis Konstanz. Verbundpartner sind neben dem Landkreis Konstanz momentan acht Verkehrsunternehmen, z.B. SGB</p>	<p><b>Kögel Touristik GmbH &amp; Co.KG</b> Herrenlandstraße 66; 78315 Radolfzell <a href="http://www.koegel-touristik.de">www.koegel-touristik.de</a> Tel.: +49 (0) 77 32 / 80 05-0 E-Mail: <a href="mailto:info@koegel-touristik.de">info@koegel-touristik.de</a> Kontakt: Geschäftsführer Matthäus Kögel</p> <p><b>Info</b> Busunternehmen mit 12 Bussen, Nationale und internationale Reisen, z.B. Busreisen, Flugreisen, Wander- und Radreisen, Kultur-/Eventreisen</p>
<p><b>SBG SüdbadenBus GmbH</b> <b>Niederlassung Radolfzell</b> Eisenbahnstraße 5; 78315 Radolfzell <a href="http://www.suedbadenbus.de">www.suedbadenbus.de</a> E-Mail: <a href="mailto:nl-rz@suedbadenbus.de">nl-rz@suedbadenbus.de</a> Tel.: 07732 9947-0 Kontakt: NL Jürgen Marquardt</p> <p><b>Info</b> Stadtbusverkehr Radolfzell u.a.</p>	<p><b>Deutsche Zentrale für Tourismus e.V. (DZT)</b> Beethovenstraße 69, 60325 Frankfurt/Main <a href="http://www.germany.travel.de">www.germany.travel.de</a> Tel. +49 (0)69 974640, Fax +49 (0)69 751903 <a href="mailto:info@germany.travel">info@germany.travel</a> Kontakt:</p> <p><b>Info</b> Reiseziel in Deutschland</p>
<p><b>REGIO Konstanz-Bodensee-Hegau e.V.</b> Obere Laube 71 · D-78462 Konstanz Tel. +49 (0)7531/1330-40 <a href="mailto:info@bodenseewest.eu">info@bodenseewest.eu</a> <a href="http://www.bodenseewest.eu">www.bodenseewest.eu</a></p> <p><b>Info</b> Ausflugstipps „Westlicher Bodensee“</p>	<p><b>Tourismus Marketing GmbH Baden-Württemberg (TMBW)</b> Esslinger Str. 8, 70182 Stuttgart Internet: <a href="http://www.tourismus-bw.de">www.tourismus-bw.de</a> Tel. 0711 / 2 38 58 0; Fax 0711 / 2 38 58 99 E-Mail: <a href="mailto:info@tourismus-bw.de">info@tourismus-bw.de</a> Kontakt: Geschäftsführer: Andreas Braun</p> <p><b>Info</b></p>

## Auswahl von Infomaterialien (1)

### **Gästeportal mit Stadtplan Radolfzell 2026**

Ausgabe: jährlich

### **Zeller magazin 2026**

Ausgabe: 6 x jährlich

### **Herausgeber:**

Tourismus- und Stadtmarketing Radolfzell GmbH

Bahnhofplatz 2, 78315 Radolfzell,

[www.radolfzell-tourismus.de](http://www.radolfzell-tourismus.de)

Tel.: +49 (0) 7732-81500,

[marketing@radolfzell.de](mailto:marketing@radolfzell.de)

Schutzgebühr: Gästeportal kostenlos; Zeller magazin 2 €

### **In bester Gesellschaft, Gewerbeflächen in Radolfzell am Bodensee**

Ausgabe: 2013

### **Flyer Wirtschaftsförderung,**

Ausgabe 2015

### **Herausgeber:**

Stadt Radolfzell am Bodensee

[www.radolfzell.de](http://www.radolfzell.de)

Schutzgebühr: PDF-Datei kostenlos

### **Ausflugstipps am westlichen Bodensee**

Ausgabe: 2019

### **Herausgeber:**

### **BodenSeeWest Tourismus e.V.**

Obere Laube 71 · D-78462 Konstanz

Tel. +49 (0)7531/1330-40

[info@bodenseewest.eu](mailto:info@bodenseewest.eu)

[www.bodenseewest.eu](http://www.bodenseewest.eu)

Schutzgebühr: PDF-Datei kostenlos

### **Garten-Rendezvous am Untersee 2018**

Ausgabe: 2018

### **Herausgeber:**

### **BodenSeeWest Tourismus e.V.**

Obere Laube 71 · D-78462 Konstanz

Tel. +49 (0)7531/1330-40

[info@bodenseewest.eu](mailto:info@bodenseewest.eu)

[www.bodenseewest.eu](http://www.bodenseewest.eu)

Schutzgebühr: Broschüre kostenlos

### **Ferienzeitung, Spezial 2023**

**Wunderbare Landschaften in der internationalen Bodenseeregion, Schwarzwald und am Hochrhein**

Ausgabe: vierteljährig

### **Herausgeber:**

Südkurier

Max-Stromeyer-Str. 178, 78467 Konstanz

[www.suedkurier.de](http://www.suedkurier.de); [michael.beyer@suedkurier.de](mailto:michael.beyer@suedkurier.de)

Schutzgebühr: Zeitungsbeilage

### **Bildhauer Peter Lenk**

**Schrift zur Enthüllung des Kunstwerks „Kampf um Europa“, in Radolfzell am 13.08.2013**

### **Herausgeber:**

Bildhauer Peter Lenk

Kaiserpfalzstr. 20, 78351 Bodman-Ludwigshafen

Telefon: 07773 / 5891

[www.peter-lenk.de](http://www.peter-lenk.de)

[Bildhauer@Peter-Lenk.de](mailto:Bildhauer@Peter-Lenk.de)

Schutzgebühr: 2 €

## Auswahl von Infomaterialien (2)

### **Internationale Bodensee Tourismus GmbH**

Hafenstraße 6; 78462 Konstanz

[www.bodensee.eu](http://www.bodensee.eu)

Telefon: +49 7531 909490

Telefax: +49 7531 909494

[info@bodensee.eu](mailto:info@bodensee.eu)

Kontakt: Geschäftsführer Jürgen Ammann

#### **Info**

Prospekte, Angebote u.a.

### **Internationale Bodensee-Hochschule**

**IBH-Geschäftsstelle,**

Hauptstraße 90, Postfach, CH-8280 Kreuzlingen 2,

Telefon +41 71 6 77 05 20, Telefax +41 71 6 77 05 21

[info@bodenseehochschule.org](mailto:info@bodenseehochschule.org),

[www.bodenseehochschule.org](http://www.bodenseehochschule.org)

Kontakt: Leiter Prof. Markus Rhomberg

#### **Info**

Verbund von Fachhochschulen und Universitäten, Stärkung der Netzwerke für gemeinsame Projekte in der Forschung und Lehre

### **Stadt Radolfzell**

[www.radolfzell](http://www.radolfzell)

Mietspiegel 2019, Ausgabe 1/2020

### **Deutsche Bodensee Tourismus GmbH**

Karlstraße 13, D-88045 Friedrichshafen

Internet: [www.echt-bodensee.de](http://www.echt-bodensee.de)

Tel.: +49 (0) 7541 37 834 0, Fax: +49 (0) 7541 37 834 18

[info@echt-bodensee.de](mailto:info@echt-bodensee.de)

Kontakt: Geschäftsführer Enrico Heß

#### **Info:**

### **Internationale Bodenseeregion**

[www.statistik-bodenseeregion.org](http://www.statistik-bodenseeregion.org)

#### **IBK Internationale Bodenseekonferenz**

Geschäftsstelle 78462 Konstanz

Tel.: +49-(0)7531-52722

E-Mail: [info@bodenseekonferenz.org](mailto:info@bodenseekonferenz.org)

Fachstelle für Statistik Kanton St. Gallen

Davidstr. 35, CH - 9001 St. Gallen

Kontakt: Lutz Benson, Marc Flockerzi

Tel.: +41 (0)58 229 22 58,

E-Mail: [lutz.benson@sg.ch](mailto:lutz.benson@sg.ch)

#### **Info**

Die internationale Bodenseeregion in Zahlen 2021, Faltblatt Juni 2021

### **Yacht- und Bootswerft Josef Martin e.K.**

Strandbadstraße 25

D - 78315 Radolfzell am Bodensee

Internet: [www.martin-yachten.de](http://www.martin-yachten.de)

Tel.: + 49 (0) 77 32 - 10 18 0

Fax: + 49 (0) 77 32 - 13 65 6

E-Mail: [info@martin-yachten.de](mailto:info@martin-yachten.de)

#### **Info**

Segelyachten, Motoryachten, Ruderboote