

Radolfzeller Radrundten

Die schönsten Radtouren rund um Radolfzell am Bodensee



Radolfzell
BODENSEE



Radregion westlicher Bodensee

Wasser, Wald, Gemüesfelder, Streuobstwiesen, Riedflächen, Schutzgebiete und Naturdenkmale, Kulturstätten und Sehenswürdigkeiten – genießen Sie die zauberhafte Landschaft der Region westlicher Bodensee.

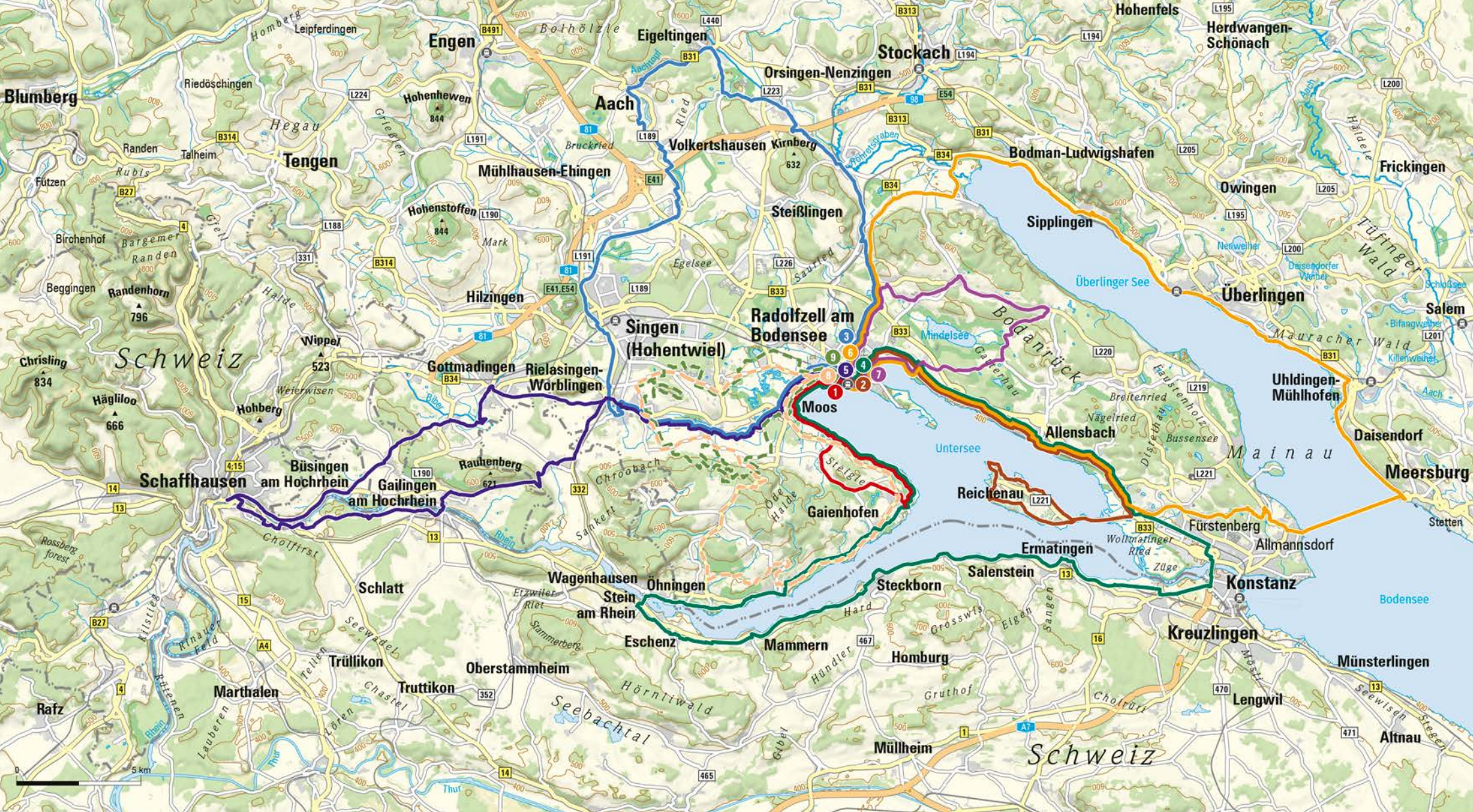
Mitten drin liegt Radolfzell – der Erholungsort eignet sich hervorragend als Ausgangspunkt für Radtouren auf dem Bodensee-Radweg, beispielsweise auf die Gemüse- und Klosterinsel Reichenau oder über die malerische Halbinsel Höri in das schweizerische Stein am Rhein. Tagestouren führen zum Rheinfall bei Schaffhausen oder entlang des Flüsschens Aach durch die Vulkanlandschaft des Hegaus.

Die passende Infrastruktur rund ums Thema Rad unterstreicht, was wir meinen:

Sie sind herzlich Willkommen!

Bei jeder Tour finden Sie einen QR-Code, der Sie zur detaillierten Tourenbeschreibung mit Downloadmöglichkeit der GPX-Daten führt. Am Ende der Broschüre haben wir noch einige Tipps- und Serviceseiten rund um das Thema Rad zusammen gestellt. Weitere Informationen:

www.radolfzell-tourismus.de



Radolfzeller Radrunden — Die schönsten Radtouren

- | | | | |
|----------|--|------------|--|
| 1 | Über die Vordere Höri | 5 | Schaffhausen und Rheinflall |
| 2 | Zur Insel Reichenau | 6 | Rund um den Überlinger See |
| 3 | Flusserlebnis zwischen Bodensee und Aachquelle | 7 | Über den Bodanrück |
| 4 | Rund um den Untersee | 8 9 | Bodensee Megathon Radolfzell
Renntag & Mountainbike |



1

Über die Vordere Höri

Radolfzell — Moos — Iznang — Gundholzen — Horn — Weiler — Iznang — Radolfzell

Die Tour führt auf schönen Radwegen in Ufernähe von Radolfzell bis zur Hornspitze, zum Aussichtspunkt Wasserturm und wieder zurück.

Vom Startpunkt an der Radolfzeller Hafenmole folgt die Tour dem Bodenseeradweg bis Horn. Zwischen Radolfzell und Moos verläuft der Radweg zwischen dem Naturschutzgebiet Achried und der Allee-artigen Landstraße. Idyllische Ortschaften der Halbinsel Höri wechseln sich im Folgenden ab mit Riedflächen, Wiesen, Feldern und Wäldchen. Immer wieder bietet sich eine schöne Sicht auf den Bodensee.

In Horn angekommen können Sie auf der Hornstaader Straße nach links hinunter zum Seeufer radeln oder gleich rechts den Berg hinauf zum Wasserturm. Der traumhafte Rundumblick dort entschädigt für die Mühe. Über Weiler geht es zurück nach Iznang und Radolfzell.

→ 21,8 km

🚲 leicht

🕒 1:30 h

📏 79 hm



Kirche mit Aussicht

Ein Abstecher zur spätgotischen Dorfkirche von Horn lohnt sich nicht nur wegen ihrer reichhaltigen Barockausstattung und kostbaren Altarflügel, sondern auch wegen der tollen Aussicht auf den westlichen Bodensee.



Horner Wasserturm

Neben dem Wasserturm, der außerhalb des Örtchens Horn auf einer Anhöhe liegt, befindet sich ein aussichtsreicher Grill- und Vesperplatz.





2

Zur Insel Reichenau

Radolfzell – Markelfingen – Allensbach – Insel Reichenau (Oberzell – Mittelzell – Unterzell)
 – Allensbach – Markelfingen – Radolfzell

Der Bodenseeradweg von Radolfzell zur Insel Reichenau ist zumeist flach und einfach zu radeln. Folgen Sie der Beschilderung Richtung Konstanz bis zum Bahnhof Reichenau, der auf dem Festland liegt. Ganz in der Nähe befindet sich das neue NABU-Bodenseezentrum mit einer Ausstellung zur Artenvielfalt in unserer Region. Am Bahnhof überqueren Sie die Gleise und erreichen bald den Damm auf die Insel.

Im Jahr 2000 wurde die Reichenau zur UNESCO-Welterbestätte erklärt. Hier sollten Sie die bekannten Kulturstätten, die Kirchen in Oberzell und Niederzell sowie das Münster und die Klosteranlagen besichtigen (Öffnungszeiten vgl. www.reichenau-tourismus.de). Probieren Sie unbedingt die Spezialitäten der Insel, ein Glas Reichenauer Wein und ein delikates Fischgericht. Der Rückweg führt auf derselben Route nach Radolfzell zurück.

- 45,9 km
- 🚲 leicht
- 🕒 3 h
- 📏 40 hm



☀️ **Rundblick über den Untersee**
 Der Aussichtspunkt Hochwart ist der höchste Punkt der Insel und bietet einen grenzenlosen Ausblick über den westlichen Bodensee. Das Gebäude, das 1839 als Teehäuschen gebaut wurde, dient heute als Keramikatelier.

🚢 **Mit dem Schiff abkürzen**
 Sie können den Rückweg ganz oder teilweise mit dem Schiff zurücklegen. Entweder vom Yachthafen Herrenbruck nach Allensbach oder vom Hafen auf der anderen Seite der Insel über Iznang nach Radolfzell.





3

Flusserlebnis zwischen Bodensee und Aachquelle

Radolfzell – Stahringen – Wahlwies – Orsingen – Eigeltingen – Aach – Volkertshausen – Beuren a.d. Aach – Singen – Rielasingen-Worblingen – Bohlingen – Moos – Radolfzell

Die abwechslungsreiche Radrunde führt in das weniger bekannte Bodensee-Hinterland bis zum Aachtopf, der größten Karstquelle Deutschlands.

Zunächst geht es durch die Radolfzeller Innenstadt in Richtung Norden. Bei Radolfzell-Güttingen passieren Sie die idyllischen Buchenseen. Streuobstwiesen prägen das Landschaftsbild rund um den Ortsteil Stahringen. Zwischen Orsingen und Eigeltingen führt die Strecke durch das Naturschutzgebiet Lagensteiner Durchbruchstal. Hier befindet sich auch Schloss Langenstein mit einem sehenswerten Fasnachtsmuseum. Am Aachtopf startet der Fluss-erlebnispfad Hegauer Aach, der immer dem Flüsschen folgend durch die Vulkanlandschaft des Hegaus zurück nach Radolfzell führt.

→ 54,4 km

🚲 mittel

🕒 4 h

📏 307 hm



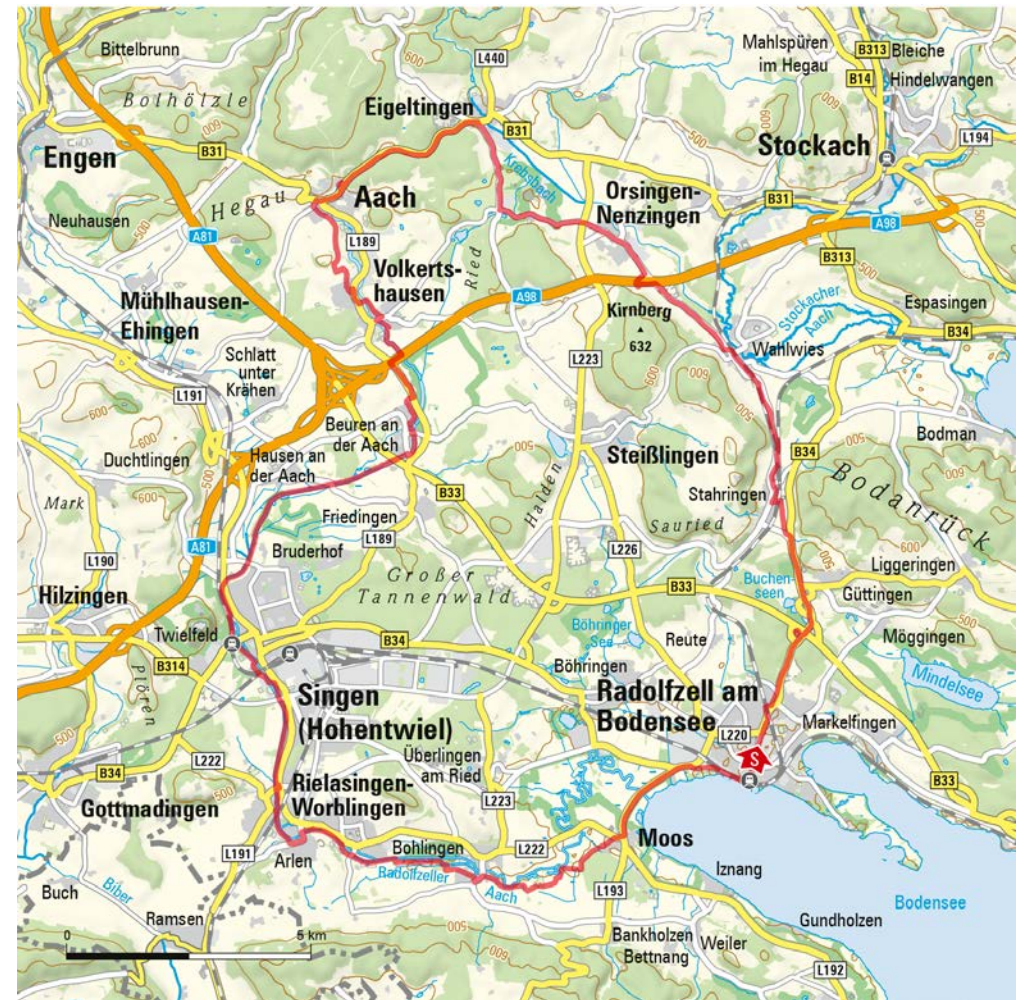
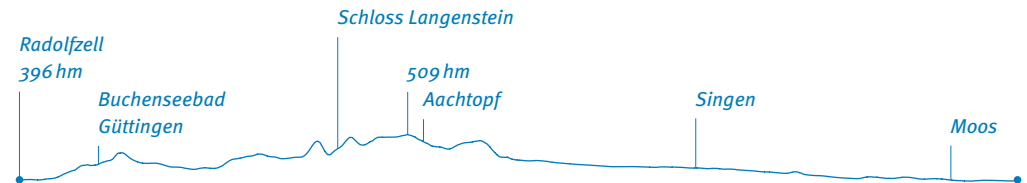
Badespaß im Buchenseebad

Der idyllisch am Waldrand gelegene Naturbadesee mit schöner Liegewiese und Kiosk lädt zu einer ersten Pause ein.



Mit dem Zug abkürzen

In Singen besteht die Möglichkeit, das letzte Wegstück mit dem Zug abzukürzen. Wer noch Energie hat radelt weiter, denn das letzte Teilstück bietet viele schöne Wegabschnitte direkt an der Aach.





4

Rund um den Untersee

Radolfzell — Konstanz — Gottlieben (CH) — Ermatingen (CH) — Steckborn (CH) — Stein am Rhein (CH) — Öhningen — Gaienhofen — Moos — Radolfzell

Diese Tour führt auf dem Bodenseeradweg einmal rund um den Untersee und eignet sich perfekt als Tagestour für aktive Unternehmungsfreudige. Die Radwege liegen stets nah am Seeufer und führen vorbei an Badeplätzen, Aussichtspunkten und Einkehrmöglichkeiten.

Auch Sehenswürdigkeiten und lohnende Abstecher gibt es einige entlang der Strecke: Das NABU-Bodenseezentrum am Bahnhof Reichenau, die Konstanzer Altstadt, Schloss und Park Arenenberg bei Salenstein, die Insel Werd und die malerische Altstadt von Stein am Rhein, das Museum Haus Dix in Hemmenhofen und das Hesse-Museum in Gaienhofen.

→ 71,6 km

🚲 mittel

🕒 5 h

📏 289 hm



Ausweis nicht vergessen

Auch wenn Sie die Grenze zur Schweiz als Radfahrer in der Regel unbehelligt passieren, sollten Sie immer einen gültigen Ausweis mitführen.



Mit dem Zug oder Schiff abkürzen

Wer bis Konstanz mit dem Zug fährt, verkürzt die Tour um circa 20 Kilometer. Alternativ kann das Linienschiff zwischen Radolfzell und Mannenbach genutzt werden.





5

Schaffhausen und Rheinfall

Radolfzell – Moos – Bohlingen – Rielasingen – Gottmadingen – Randegg – Büsingen
 – Schaffhausen (CH) – Diessenhofen (CH) – Gailingen – Rielasingen – Radolfzell

In rund 5 Stunden radeln Sie rheinwärts von Radolfzell am Bodensee nach Schaffhausen und zurück. Dort erwarten Sie mit der schönen Altstadt, dem Museum zu Allerheiligen und der Burg Munot spannende Kulturhighlights. Ein Abstecher führt zum Naturschauspiel Rheinfall.

Von Radolfzell geht es zunächst an der Achmündung vorbei nach Moos und weiter auf dem Aachradweg bis nach Rielasingen. Auf der nun folgenden Strecke nach Schaffhausen wird mehrmals die Deutsch-Schweizer Grenze passiert (Ausweis mitführen!), unter anderem bei der deutschen Enklave Büsingen. Wer zum Rheinfall möchte, folgt dem Rhein von Schaffhausen weiter nach Neuhausen. Der Rückweg führt am rechten Rheinufer über das Kloster Paradies nach Diessenhofen. Hier wechseln Sie über die alte Holzbrücke ins deutsche Gailingen hinüber. Über Ramsen geht es nach Rielasingen und wieder an der Ach entlang nach Radolfzell zurück.

→ 72,2 km

🚲 mittel

🕒 5 h

📏 484 hm



🌊 **Rheinfall in Neuhausen**
 Der Rheinfall liegt nicht wie oft angenommen in Schaffhausen, sondern in Neuhausen. Er ist 150m breit und bietet ein gewaltiges Naturschauspiel.

🚢 **Mit dem Schiff abkürzen**
 Die Strecke Schaffhausen-Radolfzell kann auch mit dem Schiff zurück gelegt werden, mit der Untersee und Rhein-Schiffahrt bis Mannenbach und von dort weiter mit der MS Stadt Radolfzell.





6

Rund um den Überlinger See

Radolfzell – Bodman – Ludwigshafen – Sipplingen – Überlingen – Unteruhldingen – Meersburg – Konstanz – Allensbach – Radolfzell

Auf dieser Rundtour genießen Sie zahlreiche Ausblicke auf den Überlinger See und den Untersee. Mit der Überfahrt von Meersburg nach Konstanz entdecken Sie den See aus einer neuen Perspektive.

Die Strecke führt von Radolfzell vorbei an den Ortsteilen Güttingen und Stahringen nach Bodman, wo der Überlinger See erreicht wird. Bis Meersburg folgt der Bodenseeradweg nun meist dem Seeufer, vorbei an schönen Ortschaften, Uferpromenaden, Strandbädern sowie den Bodensee-Highlights Pfahlbauten, Basilika Birnau und Burg Meersburg. Mit der Fähre wird dann nach Konstanz übergesetzt. An der Universität vorbei geht es in Richtung Allensbach und zurück nach Radolfzell.

→ 67,4 km

🚲 mittel

🕒 4:45 h

📏 363 hm



☀️ **Aussichtreiche Birnau**
Wer einen Abstecher zur Basilika Birnau macht, wird mit einer traumhaften Aussicht auf den Bodensee und bei guter Sicht auf die komplette Alpenkette belohnt.

🏠 **Pfahlbaumuseum**
Das Pfahlbaumuseum ist das älteste Freiluftmuseum Deutschlands. Ein Highlight sind die Stege, die Sie über dem Wasser durch die Pfahlbaudörfer führen.





7

Über den Bodanrück

Radolfzell – Markelfingen – Langenrain – Liggeringen – Möggingen – Güttingen – Radolfzell

Der Bodanrück ist ein Höhenzug zwischen Radolfzell und Konstanz. Radler, die ihn erklimmen, werden mit weiten Aussichten über den westlichen Bodensee, den Hegau und bei guter Sicht bis zu den Alpen belohnt.

Diese sportliche Tour startet an der Hafenmole in Radolfzell. Bis Markelfingen folgt man dem Bodenseeradweg in Richtung Konstanz. Von hier geht es weiter zum Wild- und Freizeitpark Bodanrück. Dort können rund 300 Wildtiere, darunter Steinböcke, Ziegen, Rotwild, Bären, Luchse, Muffelwild, Esel und Wisente beobachtet werden. Weiter geht es über Langenrain nach Liggeringen, den höchstgelegenen Radolfzeller Teilort. Über Möggingen und Güttingen, vorbei an den Buchenseen mit schönem Seebad, geht es zurück nach Radolfzell.

→ 24,8 km

🚲 mittel

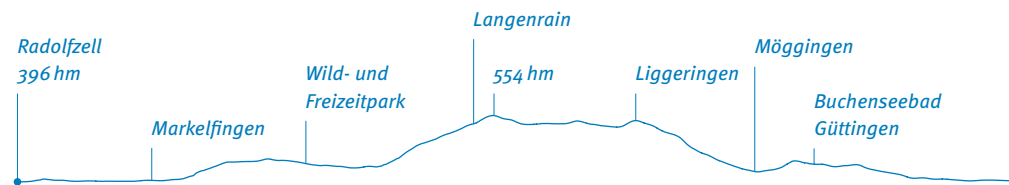
🕒 2 h

📏 277 hm



i Für Naturliebhaber
Im Teilort Möggingen haben der BUND und das Max-Planck-Institut für Verhaltensbiologie ihren Sitz und bieten in den Besucherzentren spannende Einblicke in ihre Arbeit.

🍴 Für Genießer
Der Traditionsgasthof Kranz in Liggeringen serviert leckere Dünnele, eine regionale Spezialität ähnlich dem Flammkuchen.





Bodensee Megathlon Radolfzell

Viele Jahre lang lockte einmal jährlich der Bodensee Megathlon bis zu 2.000 Sportlerinnen und Sportler nach Radolfzell, um die fünf Sportarten Schwimmen, Radfahren, Inlineskaten, Mountainbiken und Laufen als Einzelstarter oder im Team zu bewältigen.

Die Rennrad-Route führte auf 46,7 Kilometer entlang des Sees durch die Bilderbuchlandschaft der Höri und über den berühmten Schienerberg mit seinen insgesamt 476 Höhenmetern.

Der Schienerberg muss auch auf der anspruchsvollen Mountainbike-Route mit 517 Höhenmetern verteilt auf 36,4 Kilometer bezwungen werden.

Tourenbeschreibungen

Wer sich an einer der Megathlon-Touren versuchen möchte, findet die Tourenbeschreibungen, Detailkarten und GPX-Daten zum Download auf:

www.radolfzell-tourismus.de/touren



Veranstaltungen rund ums Rad

Alle Termine:
[radolfzell-
tourismus.de](http://radolfzell-tourismus.de)

Geführte Rad- und E-Bike-Touren

Der ADFC, OG Radolfzell bietet regelmäßig geführte Radtouren an. Infos und Termine:
www.adfc-bw.de/radolfzell

Geführte E-Bike- und E-MTB-Touren sowie Segwaytouren bietet Zweirad Joos:
www.segs-am-see.de

ADFC-Selbsthilfwerkstatt

Die Ortsgruppe Radolfzell des Allgemeinen Deutschen Fahrrad Clubs (ADFC) lädt alle vier Wochen, jeweils am zweiten Samstag im Monat von 14 – 17 Uhr zur Selbsthilfwerkstatt ein. Erfahrene Schrauber bieten Hilfe zur Selbsthilfe beim Fahrrad-Check und kleineren Reparaturen.

Gebrauchtradbörse

Mehrmals im Jahr organisieren die Fachgeschäfte Zweirad Joos und Zweirad Mees in Radolfzell eine Gebrauchtradbörse.

Verkaufsoffener Sonntag „Tag des Rades“:

Der zweite verkaufsoffene Sonntag in Radolfzell am Bodensee findet meist Anfang Mai statt und steht stets unter dem Motto „Tag des Rades“.



Tipps und Infos für Ihre Tourenplanung

Planen Sie Ihre Tour online

Alle Touren aus diese Broschüre und noch mehr finden Sie auf unserer Internetseite. Dort haben Sie auch die Möglichkeit, die Tourenbeschreibungen, GPX-Daten und Detailkarten herunterzuladen. www.radolfzell-tourismus.de/entdecken-erleben/radfahren

E-Bike-Ladestationen

Bei dem Bootsverleih an der Uferpromenade und auf der Alten Mettnaubrücke (Scheffelstraße) gibt es E-Bike-Ladestationen mit abschließbaren Fächern für Ihren Akku. Weitere Lademöglichkeiten bieten verschiedene Dienstleister und Gastronomiebetriebe an. Eine Übersicht finden Sie auf www.radolfzell-tourismus.de

Reparatur rund um die Uhr

Am Radhotel „Am Gleis“ in Markelfingen gibt es eine rund um die Uhr zugängliche Fahrrad-Reparaturstation mit Werkzeug und Pumpe.

24/7
Reparatur-
station

Fahrrad-Mitnahme auf dem Schiff

Auf den Schiffen der „Weißen Flotte“ (Bodensee-Schiffsbetriebe) ist die Fahrrad-Mitnahme in der Regel möglich. Tickets für Fahrräder sind an den Fahrkartenschaltern bzw. auf den Schiffen erhältlich.

Fahrrad-Mitnahme im ÖPNV

Radolfzeller Gäste können mit der Gästekarte BODENSEECARD WEST Bus und Bahn im Landkreis Konstanz kostenlos nutzen. Achtung: Für die Mitnahme von Fahrrädern ist für manche Züge ein Fahrradticket erforderlich. Kostenfrei können Fahrräder außerhalb der Berufsverkehrszeiten (Mo – Fr zwischen 6 und 9 Uhr morgens) auf folgenden Strecken mitgenommen werden:

Konstanz – Engen (Seehas SBB),
Basel – Ulm (IRE),
Radolfzell – Friedrichshafen (RB),
Radolfzell – Stockach
(Seehäsele HZL)

In den Buslinien des VHB ist eine Fahrradmitnahme nicht gewährleistet.

Rund-um-Service für Ihr Rad

Nutzen Sie den umfangreichen Service unserer Radfachgeschäfte. Das breite Angebot der unterstehenden Betriebe beinhaltet neben Leihfahrrädern, E-Bikes und Zubehör auch den Verleih von Spezialfahrrädern wie z.B. Eltern-Kind-Tandem oder Sesselfahrrad (Spezialradverleih).

Radverleih und Radservice

Zweirad Joos

Schützenstraße 11
78315 Radolfzell am Bodensee
+49 (0)7732 823680
www.zweirad-joos.de

Zweirad Mees

Höllturm-Passage 1
78315 Radolfzell am Bodensee
+49 (0)7732 2828
www.zweirad-mees.de

Spezialradverleih

Friedrichstraße 8
78315 Radolfzell am Bodensee
+49 (0)7732 979732
www.spezialradverleih.de

Am Gleis – Radhotel + Einkehr

Unterdorfstr. 24
78315 Radolfzell am Bodensee
+49 (0)7732 892710
www.amgleis.de



Weitere Informationen zu den Radtouren

Tourist-Information Radolfzell
Seestraße 30
78315 Radolfzell am Bodensee

Tel. +49 (0) 7732 81-500
Mail info@radolfzell-tourismus.de
Web www.radolfzell-tourismus.de

Herausgeber

Tourismus- und Stadtmarketing Radolfzell GmbH
Kirchgasse 30 | 78315 Radolfzell am Bodensee

Fotos: TSR GmbH, Kuhnle + Knödler Fotodesign, Ulrike Klumpp Fotografie, Achim Mende,
Überlingen Marketing und Tourismus GmbH, Hajo Dietz Luftbildfotografie, Harald Wochner,
Schaffhauserland Tourismus / Bruno Sternegg, sportograf

Gestaltung: Klare – Markenstrategie und Gestaltung, www.buero-klare.de

Karten: Geoinformationen © Outdooractive, Deutschland: © GeoBasis-DE / BKG 2016

Übrige Länder / Layer: © OpenStreetMap (ODbL) – contributors

© August 2021, Änderungen vorbehalten



**WESTLICHER
BODENSEE**

Konstanz-Bodensee-Hegau
in der Vierländerregion